

**SLUŽBENI GLASNIK  
OPĆINE PRGOMET**

GODINA 2026. PRGOMET, 19. svibnja 2026. god.

BROJ 2-1/2026

6. SJEDNICA O. V. od 18. svibnja 2026. god.

**S A D R Ź A J**

**OPĆINSKO VIJEĆE**

3 Odluka o usvajanju Strategije upravljanja nekretninama i pokretninama u vlasništvu Općine Prgomet za razdoblje od 2026. do 2035. godine _____	3
4 Odluka o usvajanju godišnjeg plana upravljanja nekretninama i pokretninama u vlasništvu Općine Prgomet za 2026. godinu _____	48
5 Odluka o financiranju javne usluge sakupljanja otpada _____	89
6 Odluku o sklapanju novog Ugovora o poslovnoj suradnji s DVD-om „Zagora“ Vučevica _____	93
7 Odluka o godišnjem izvještaju načelnika o svom radu za period 1. 1. – 31. 12. 2025. _____	96
8 Plan motrenja i ophodnji Općine Prgomet za 2026. godinu _____	99
9 Preventivno-operativni plan aktivnosti motrenja, čuvanja i ophodnje otvorenog prostora Općine Prgomet od 1. 6. do 30. 9. 2026. _____	101
10 Odluka o usvajanju izvješća o radu davatelja javne usluge Marinskog komunalca d.o.o. _____	106
11 Odluka o usvajanju godišnjeg izvještaja o izvršenju proračuna Općine Prgomet za razdoblje od 1. 1. do 31. 12. 2025. _____	116
12 Izvješće o izvršenju programa gradnje objekata i uređaja komunalne infrastrukture za 2025. godinu _____	147
13 Izvješće o izvršenju programa održavanja objekata i uređaja komunalne infrastrukture za 2025. godinu _____	149
14 Odluka o I. Rebalansu Proračuna Općine Prgomet za 2026. godinu _____	151
15 I. Rebalans programa gradnje objekata i uređaja komunalne infrastrukture za 2026. Godinu _____	176
16 I. Rebalans programa održavanja objekata i uređaja komunalne infrastrukture za 2026. godinu _____	179
17 Odluka o naknadama vijećnika u općinskom vijeću, članova radnih tijela općinskog vijeća, te stručnih Osoba _____	182
18 Odluka o usvajanju procjene rizika od velikih nesreća Općine Prgomet _____	184
19 Zaključak o granicama između Općine Prgomet i Grada Kaštela _____	282

20 Odluka o povjeravanju komunalnih djelatnosti na temelju Ugovora o povjeravanju komunalnih poslova	284
21 Zaključak o kupovini službenog električnog automobila	285



SPLITSKO-DALMATINSKA ŽUPANIJA  
OPĆINA PRGOMET  
OPĆINSKO VIJEĆE  
KLASA:024-03/26-01/6  
URBROJ:2181-41-01-26-3  
Prgomet , 18.05.2026.god.

Na temelju članka 53. Zakona o upravljanju nekretninama i pokretninama u vlasništvu Republike Hrvatske (»Narodne novine«, broj 155/23) i članka 29.i 30. Statuta Općine Prgomet (»Službeni glasnik Općine Prgomet« broj: 2/21), Općinsko vijeće Općine Prgomet na 6. sjednici održanoj 18.05. 2026. godine, donosi

**ODLUKU**  
**O USVAJANJU STRATEGIJE UPRAVLJANJA NEKRETNINAMA I**  
**POKRETNINAMA**  
**U VLASNIŠTVU OPĆINE PRGOMET**  
**ZA RAZDOBLJE OD 2026. DO 2035. GODINE**

I.

Ovom Odlukom usvaja se Strategija upravljanja nekretninama i pokretninama u vlasništvu Općine Prgomet za razdoblje od 2026. do 2035. godine (dalje u tekstu: Strategija) u skladu s člankom 53. Zakona o upravljanju nekretninama i pokretninama u vlasništvu Republike Hrvatske (»Narodne novine«, broj 155/23), donesena za razdoblje od deset godina u kojoj su određeni dugoročni ciljevi i smjernice upravljanja nekretninama i pokretninama, uzimajući u obzir gospodarske i razvojne interese Općine Prgomet.

II.

Strategija se objavljuje u »Službenom glasniku Općine Prgomet«, i na službenim Internetskim stranicama Općine u skladu sa čl. 10. st. 1. toč. 4. Zakona o pravu na pristup informacijama (»Narodne novine«, broj 25/13, 85/15, 69/22).

III.

Ova Odluka stupa na snagu danom nakon dana objave u »Službenom glasniku Općine Prgomet«.

Predsjednik općinskog vijeća:

Ante Drežančić

**REPUBLIKA HRVATSKA  
SPLITSKO - DALMATINSKA ŽUPANIJA  
OPĆINA PRGOMET**



**STRATEGIJA**

**UPRAVLJANJA NEKRETNINAMA I  
POKRETNINAMA  
U VLASNIŠTVU OPĆINE PRGOMET  
ZA RAZDOBLJE OD 2026. DO 2035. GODINE**

Prgomet, prosinac 2025.

# Sadržaj

<b>1. UVOD</b>	<b>7</b>
<b>2. VAŽEĆI NORMATIVNI I INSTITUCIONALNI OKVIR</b>	<b>9</b>
2.1. Zakoni i drugi propisi	9
2.2. Obuhvat oblika općinske imovine	13
2.3. Načela upravljanja nekretninama i pokretninama Općine Prgomet sukladno važećem zakonskom okviru	13
<b>3. ANALIZA POSTOJEĆEG STANJA UPRAVLJANJA I RASPOLAGANJA SVIM OBLICIMA IMOVINE U VLASNIŠTVU OPĆINE PRGOMET</b>	<b>14</b>
3.1. Analiza upravljanja svim oblicima imovine u obliku dionica i poslovnih udjela čiji je imatelj Općina Prgomet	14
3.2. Analiza upravljanja nekretninama i pokretninama u vlasništvu Općine Prgomet	16
3.2.1. Analiza upravljanja poslovnim prostorima i stanovima u vlasništvu Općine Prgomet	17
3.2.2. Analiza upravljanja građevinskim i poljoprivrednim zemljištem u vlasništvu Općine Prgomet	18
3.2.2.1. Nerazvrstane ceste	19
<b>3.2.2.2. Gospodarska zona</b>	<b>21</b>
3.2.3. Analiza upravljanja nekretninama u vlasništvu Općine Prgomet namijenjenim prodaji	23
3.2.4. Analiza neprocijenjenih nekretnina u vlasništvu Općine Prgomet	23
3.2.5. Analiza rješavanja imovinskopravnih odnosa	24
3.2.6. Analiza zahtjeva za izdavanje isprave podobne za upis prava vlasništva odnosno darovanje nekretnina	24
3.2.7. Nekretnine Republike Hrvatske i lokalna i područna (regionalna) samouprava	27
3.2.8. Stanje dokumentacije o nekretninama	27
3.3. Analiza izgradnje i održavanja infrastrukturnih projekata na području Općine Prgomet	29
3.4. Zaključna razmatranja o postojećem stanju upravljanja svim oblicima imovine u vlasništvu Općine	30
<b>4. STRATEŠKO USMJERENJE UPRAVLJANJA NEKRETNINAMA I POKRETNINAMA</b>	<b>31</b>
4.1. Vizija upravljanja nekretninama i pokretninama u vlasništvu Općine Prgomet	31
4.2. Strateški cilj upravljanja nekretninama i pokretninama u vlasništvu Općine Prgomet	31
<b>5. KASKADIRANJE STRATEŠKOG CILJA UPRAVLJANJA NEKRETNINAMA I POKRETNINAMA</b>	<b>33</b>
5.1. Poseban cilj 1.1. „Učinkovito upravljanje nekretninama u vlasništvu Općine Prgomet“	35
5.2. Poseban cilj 1.2. „Unaprjeđenje korporativnog upravljanja i vršenje kontrola Općine Prgomet kao (su)vlasnika trgovačkih društava“	37
5.3. Poseban cilj 1.3. „Uspostaviti jedinstven sustav i kriterije u procjeni vrijednosti pojedinog oblika imovine, kako bi se poštivalo važeće zakonodavstvo i što transparentnije odredila njezina vrijednost“	38
5.4. Poseban cilj 1.4. „Usklađenje i kontinuirano predlaganje te donošenje novih akata“	39
5.5. Poseban cilj 1.5. „Ustroj, vođenje i redovno ažuriranje interne evidencije općinske imovine kojom upravlja Općina Prgomet“	40
5.6. Poseban cilj 1.6. „Priprema, realizacija i izvještavanje o primjeni akata strateškog planiranja“	41
5.7. Poseban cilj 1.7. „Razvoj ljudskih resursa, informacijsko-komunikacijske tehnologije i financijskog aspekta Općine Prgomet“	43
<b>6. ZAKLJUČAK</b>	<b>45</b>
<b>7. IZVORI PODATAKA</b>	<b>47</b>

## POPIS TABLICA

<i>Tablica 1. Trgovačka društva u (su)vlasništvu Općine Prgomet</i> .....	14
<i>Tablica 2. Podaci o poslovnim prostorima i stanovima u vlasništvu Općine Prgomet</i> .....	17
<i>Tablica 3. Podaci o poljoprivrednom zemljištu u vlasništvu Općine Prgomet</i> .....	<b>Pogreška! Knjižna oznaka nije definirana.</b>
<i>Tablica 4. Registar nerazvrstanih cesta Općine Prgomet</i> .....	19
<i>Tablica 5. Podaci o Poslovnoj zoni Labin (Podošljak)</i> .....	21
<i>Tablica 6. Podaci o nekretninama u vlasništvu Općine Prgomet namijenjenih prodaji</i> .....	23
<i>Tablica 7. Podaci o nekretninama koje Općina Prgomet namjerava kupiti</i> .....	<b>Pogreška! Knjižna oznaka nije definirana.</b>
<i>Tablica 8. Razvojni projekti Općine Prgomet za razdoblje od 2026. do 2035. godine</i> .....	29
<i>Tablica 9. Kaskadiranje Posebnog cilja 1.1. „Učinkovito upravljanje nekretninama u vlasništvu Općine Prgomet“</i> .....	36
<i>Tablica 10. Kaskadiranje Posebnog cilja 1.2. „Unaprjeđenje korporativnog upravljanja i vršenje kontrola Općine Prgomet kao (su)vlasnika trgovačkih društava“</i> .....	37
<i>Tablica 11. Kaskadiranje Posebnog cilja 1.3. „Uspostaviti jedinstven sustav i kriterije u procjeni vrijednosti pojedinog oblika imovine, kako bi se poštivalo važeće zakonodavstvo i što transparentnije odredila njezina vrijednost“</i> .....	38
<i>Tablica 12. Kaskadiranje Posebnog cilja 1.4. „Usklađenje i kontinuirano predlaganje te donošenje novih akata“</i> .....	39
<i>Tablica 13. Kaskadiranje Posebnog cilja 1.5. „Ustroj, vođenje i redovno ažuriranje interne evidencije općinske imovine kojom upravlja Općina Prgomet“</i> .....	40
<i>Tablica 14. Kaskadiranje Posebnog cilja 1.6. „Priprema, realizacija i izvještavanje o primjeni akata strateškog planiranja“</i> .....	42
<i>Tablica 15. Kaskadiranje Posebnog cilja 1.7. „Razvoj ljudskih resursa, informacijsko komunikacijske tehnologije i financijskog aspekta Općine Prgomet“</i> .....	43

## POPIS SHEMATSKIH PRIKAZA

<i>Shematski prikaz 1. Strateško usmjerenje upravljanja nekretninama i pokretninama</i> .....	31
<i>Shematski prikaz 2. Kaskadiranje strateškog cilja upravljanja nekretninama u vlasništvu Općine</i> .....	34

# 1. UVOD

Strategiju upravljanja nekretninama i pokretninama u vlasništvu Općine Prgomet za razdoblje od 2026. do 2035. godine (u daljnjem tekstu: Strategija) donosi Općinsko vijeće Općine Prgomet.

U Zakonu o lokalnoj i područnoj (regionalnoj) samoupravi (»Narodne novine«, broj 33/01, 60/01, 129/05, 109/07, 125/08, 36/09, 36/09, 150/11, 144/12, 19/13, 137/15, 123/17, 98/19, 144/20) propisano je da lokalne jedinice, osim financijskim sredstvima (prihodi koji lokalnim jedinicama pripadaju i koje ostvaruju u skladu s propisima), upravljaju i raspoložu pokretninama i nekretninama (upravne zgrade, poslovni prostori, objekti komunalne infrastrukture, školski, zdravstveni, kulturni i sportski objekti, igrališta i druge nekretnine). Prema odredbama spomenutog Zakona, lokalna jedinica je dužna pokretninama i nekretninama upravljati, koristiti ih i raspolagati njima pažnjom dobrog gospodara.

Strategija se izrađuje sukladno članku 53. Zakona o upravljanju nekretninama i pokretninama u vlasništvu Republike Hrvatske (»Narodne novine«, broj 155/23), a određuje dugoročne ciljeve i smjernice za upravljanje nekretninama i pokretninama u vlasništvu Općine Prgomet.

Cilj ove Strategije je dugoročno osigurati održivo, učinkovito i transparentno upravljanje i raspolaganje nekretninama i pokretninama u vlasništvu Općine Prgomet. Održivost je važna za život i rad postojećih i budućih naraštaja. Istodobno, cilj je osigurati da imovina Općine Prgomet bude u službi gospodarskog rasta.

Upravljanje nekretninama i pokretninama Općine Prgomet podrazumijeva pronalaženje optimalnih rješenja koja će dugoročno očuvati imovinu i generirati gospodarski rast. Općina Prgomet osigurava kontrolu nad svojom imovinom i prihodima koji se mogu koristiti za opće dobro i važan su instrument postizanja strateških razvojnih ciljeva.

Učinkovito upravljanje nekretninama i pokretninama potiče razvoj gospodarstva i značajno je za njegovu stabilnost, a istodobno doprinosi boljoj kvaliteti života svojih građana.

Upravljanje nekretninama i pokretninama uključuje brigu i aktivnosti za sve oblike imovine kojima Općina Prgomet raspolože. Gospodarski i razvojni interesi Općine Prgomet odredit će ekonomske koristi koje Općina može imati od korištenja pojedinog oblika imovine.

Procjena potencijala imovine Općine Prgomet mora se zasnivati na snimanju, popisu i ocjeni realnog stanja. Izrada evidencije imovine je početak, a ocjena njenog razvojnog potencijala i procjena vrijednosti je sljedeća aktivnost.

Važan preduvjet realizacije Strategije je donošenje potrebnih akata, kojima će se dodatno urediti različiti i brojni pojavnici oblici imovine Općine Prgomet.

Glavno polazište je kako vlasnik općinske imovine može biti jedino Općina Prgomet, kao jedinica lokalne samouprave. Vlasništvo je stvarno pravo na određenoj stvari koje ovlašćuje svoga nositelja da s tom stvari i koristima od nje čini što ga je volja te da svakoga drugog od toga isključi, ako to nije protivno tuđim pravima i zakonskim ograničenjima. Vlasništvo podrazumijeva posjedovanje (vršenje faktične vlasti na stvari), uporabu i održavanje, korištenje (uporaba i ubiranje plodova ili koristi koje stvar daje) te raspolaganje (pravo da se stvar otuđi ili optereti), a sukladno članku 30. Zakona o vlasništvu i drugim stvarnim pravima (»Narodne novine«, broj 91/96, 68/98, 137/99, 22/00, 73/00, 129/00, 114/01, 79/06, 141/06, 146/08, 38/09, 153/09, 143/12,

152/14, 81/15, 94/17, 52/25). Sukladno odredbama spomenutog Zakona vlasnik ima, među ostalim, pravo posjedovanja, uporabe, korištenja i raspolaganja svojom stvari.

Upravljanje imovinom su sve sustavne i koordinirane aktivnosti i prakse kojima organizacija (u ovom slučaju Općina Prgomet) optimalno i održivo upravlja svojom fizičkom imovinom i njihovom udruženom uspješnošću, rizicima i rashodima u tijeku njihova životnog ciklusa u svrhu ostvarivanja svojega organizacijskog strateškog plana.

Jedan od temeljnih ciljeva Općine Prgomet je uspostava i izgradnja kvalitetnog sustava integralnog upravljanja imovinom kojem će se posvetiti posebna pažnja.

Na temelju odredbi članaka 12. i 14. Zakona o Državnom uredu za reviziju (»Narodne novine«, broj 25/19), obavljena je revizija učinkovitosti upravljanja i raspolaganja nekretninama jedinica lokalne i područne (regionalne) samouprave na području Splitsko - dalmatinske županije. Izvješće o obavljenoj reviziji – upravljanje i raspolaganje nekretninama jedinica lokalne i područne (regionalne) samouprave na području Splitsko - dalmatinske županije (dalje u tekstu: Izvješće o obavljenoj reviziji) objavljeno je u siječnju 2016. godine i nalazi se na Internet stranici Državnog ureda za reviziju.

U ostvarivanju temeljnih dugoročnih ciljeva Općina Prgomet vodit će se preporukama koje su navedene u Izvješću o obavljenoj reviziji koja sadrži nalaz i preporuke.

## 2. VAŽEĆI NORMATIVNI I INSTITUCIONALNI OKVIR

### 2.1. Zakoni i drugi propisi

Stjecanje, upravljanje i raspolaganje nekretninama i pokretninama propisano je brojnim zakonskim i podzakonskim aktima. Kako postojeći normativni okvir brojnim zakonima i podzakonskim aktima uređuje područje stjecanja, upravljanja, raspolaganja i korištenja imovinom u vlasništvu Općine Prgomet, svjesni smo nemogućnosti normativnog objedinjavanja upravljanja cjelokupnom imovinom u vlasništvu Općine u jednom propisu.

U nastavku se iznose najvažniji zakoni i podzakonski akti kojima je regulirano stjecanje, upravljanje, raspolaganje i korištenje nekretninama i pokretninama u vlasništvu Općine Prgomet.

#### ***Ustav i Zakoni:***

- Ustav Republike Hrvatske (»Narodne novine«, broj 56/90, 135/97, 08/98, 113/00, 124/00, 28/01, 41/01, 55/01, 76/10, 85/10, 05/14),
- Zakon o arhivskom gradivu i arhivima (»Narodne novine«, broj 61/18, 98/19, 141/22, 36/24,)
- Zakon o cestama (»Narodne novine«, broj 84/11, 22/13, 54/13, 148/13, 92/14, 110/19, 144/21, 114/22, 114/22.),
- Zakon o društveno poticanoj stanogradnji (»Narodne novine«, broj 109/01, 82/04, 76/07, 38/09, 86/12, 07/13, 26/15, 57/18, 66/19, 58/21, 72/25),
- Zakon o državnoj izmjeri i katastru nekretnina (»Narodne novine«, broj 112/18, 39/22, 152/24),
- Zakon o Državnoj komisiji za kontrolu postupaka javne nabave (»Narodne novine«, broj 18/13, 127/13, 74/14, 98/19, 41/21),
- Zakon o gradnji (»Narodne novine«, broj 155/25),
- Zakon o građevinskoj inspekciji (»Narodne novine«, broj 153/13, 145/24),
- Zakon o izvlaštenju i određivanju naknade (»Narodne novine«, broj 74/14, 69/17, 98/19),
- Zakon o javnoj nabavi (»Narodne novine«, broj 120/16, 114/22),
- Zakon o javno-privatnom partnerstvu (»Narodne novine«, broj 78/12, 152/14, 114/18),
- Zakon o komunalnom gospodarstvu (»Narodne novine«, broj 68/18, 110/18, 32/20, 145/24),
- Zakon o koncesijama (»Narodne novine«, broj 67/17, 107/20),
- Zakon o lokalnoj i područnoj (regionalnoj) samoupravi (»Narodne novine«, broj 33/01, 60/01, 129/05, 109/07, 125/08, 36/09, 150/11, 144/12, 19/13, 137/15, 123/17, 98/19, 144/20),
- Zakon o najmu stanova (»Narodne novine«, broj 91/96, 48/98, 66/98, 22/06, 68/18, 105/20),

- Zakon o naknadi za imovinu oduzetu za vrijeme jugoslavenske komunističke vladavine (»Narodne novine«, broj 92/96, 39/99, 42/99, 92/99, 43/00, 131/00, 131/00, 27/01, 34/01, 65/01, 118/01, 80/02, 81/02, 98/19),
- Zakon o središnjem registru državne imovine (»Narodne novine« broj 112/18),
- Zakon o obrani (»Narodne novine«, broj 73/13, 75/15, 27/16, 110/17, 30/18, 70/19, 136/25),
- Zakon o obveznim odnosima (»Narodne novine«, broj 35/05, 41/08, 125/11, 78/15, 29/18, 126/21, 114/22, 156/22, 155/23),
- Zakon o poljoprivrednom zemljištu (»Narodne novine«, broj 20/18, 115/18, 98/19, 57/22, 136/25),
- Zakon o poslovima i djelatnostima prostornog uređenja i gradnje (»Narodne novine«, broj 78/15, 118/18, 110/19),
- Zakon o postupanju s nezakonito izgrađenim zgradama (»Narodne novine«, broj 86/12, 143/13, 65/17, 14/19),
- Zakon o postupku oduzimanja imovinske koristi ostvarene kaznenim djelom i prekršajem (»Narodne novine«, broj 145/10, 70/17),
- Zakon o poticanju ulaganja (»Narodne novine«, broj 63/22, 136/24),
- Zakon o hrvatskim braniteljima iz Domovinskog rata i članovima njihovih obitelji (»Narodne novine«, broj 121/17, 98/19, 84/21, 156/23),
- Zakon o procjeni vrijednosti nekretnina (»Narodne novine«, broj 78/15),
- Zakon o prodaji stanova na kojima postoji stanarsko pravo (»Narodne novine«, broj 43/92, 69/92, 87/92, 25/93, 26/93, 48/93, 02/94, 44/94, 47/94, 58/95, 103/95, 11/96, 76/96, 111/96, 11/97, 103/97, 119/97, 68/98, 163/98, 22/99, 96/99, 120/00, 94/01, 78/02),
- Zakon o proračunu (»Narodne novine«, broj 144/21),
- Zakon o prostornom uređenju (»Narodne novine«, broj 155/25),
- Zakon o rudarstvu (»Narodne novine«, broj 56/13, 14/14, 52/18, 115/18, 98/19, 83/23),
- Zakon o istraživanju i eksploataciji ugljikovodika (»Narodne novine«, broj 52/18, 52/19, 30/21),
- Zakon o sustavu unutarnjih kontrola u javnom sektoru (»Narodne novine«, broj 78/15, 102/19, 105/25),
- Zakona o sustavu strateškog planiranja i upravljanja razvojem Republike Hrvatske (»Narodne novine«, broj 123/17, 151/22),
- Zakon o strateškim investicijskim projektima Republike Hrvatske (»Narodne novine«, broj 29/18, 114/18),
- Zakon o subvencioniranju i državnom jamstvu stambenih kredita (»Narodne novine«, broj 31/11),
- Zakon o šumama (»Narodne novine«, broj 68/18, 115/18, 98/19, 32/20, 145/20, 101/23, 36/24),

- Zakon o trgovačkim društvima (»Narodne novine«, broj 111/93, 34/99, 121/99, 52/00, 118/03, 107/07, 146/08, 137/09, 125/11, 152/11, 111/12, 68/13, 110/15, 40/19, 34/22, 114/22, 18/23, 130/23, 136/24),
- Zakon o tržištu kapitala (»Narodne novine«, broj 65/18, 17/20, 83/21, 151/22, 85/24, 126/25),
- Zakon o neprocijenjenom građevinskom zemljištu (»Narodne novine«, broj 50/20),
- Zakon o upravljanju državnom imovinom (»Narodne novine«, broj 52/18),
- Zakon o upravljanju nekretninama i pokretninama u vlasništvu Republike Hrvatske (»Narodne novine«, broj 155/23),
- Zakon o uređivanju imovinskopravnih odnosa u svrhu izgradnje infrastrukturnih građevina (»Narodne novine«, broj 80/11),
- Zakon o ustanovama (»Narodne novine«, broj 76/93, 29/97, 47/99, 35/08, 127/19, 151/22),
- Zakon o ustrojstvu i djelokrugu tijela državne uprave (»Narodne novine«, broj 85/20, 21/23, 57/24),
- Zakon o Vladi Republike Hrvatske (»Narodne novine«, broj 150/11, 119/14, 93/16, 116/18, 80/22, 78/24),
- Zakon o vlasništvu i drugim stvarnim pravima (»Narodne novine«, broj 91/96, 68/98, 137/99, 22/00, 73/00, 129/00, 114/01, 79/06, 141/06, 146/08, 38/09, 153/09, 143/12, 152/14, 81/15, 94/17, 52/25),
- Zakon o vodama (»Narodne novine«, broj 66/19, 84/21, 47/23),
- Zakon o zakupu i kupoprodaji poslovnog prostora (»Narodne novine«, broj 125/11, 64/15, 112/18, 123/24),
- Zakon o zaštiti i očuvanju kulturnih dobara (»Narodne novine«, broj 145/24, 151/25),
- Zakon o zaštiti okoliša (»Narodne novine«, broj 80/13, 153/13, 78/15, 12/18, 118/18),
- Zakon o zaštiti na radu (»Narodne novine«, broj 71/14, 118/14, 154/14, 94/18, 96/18),
- Zakon o zemljišnim knjigama (»Narodne novine«, broj 63/19, 128/22, 155/23, 127/24).

***Podzakonski propisi i drugi akti:***

- Pravilnik o energetsom pregledu zgrade i energetsom certificiranju (»Narodne novine«, broj 88/17, 90/20, 1/21, 45/21, 40/25),
- Pravilnik o evidencijama u arhivima (»Narodne novine«, broj 19/23),
- Pravilnik o geodetskom projektu (»Narodne novine«, broj 12/14, 56/14),
- Pravilnik o jednostavnim i drugim građevinama i radovima (»Narodne novine«, broj 112/17, 34/18, 36/19, 98/19, 31/20, 74/22, 155/23),
- Pravilnik o katastarskoj izmjeri (»Narodne novine«, broj 59/20),
- Pravilnik o katastru zemljišta (»Narodne novine«, broj 84/07, 148/09),
- Pravilnik o korištenju javnog arhivskog gradiva (»Narodne novine«, broj 121/19),

- Pravilnik o kontroli energetskeg certifikata zgrade i izvješća o redovitom pregledu sustava grijanja i sustava hlađenja ili klimatizacije u zgradi (»Narodne novine«, broj 73/15, 54/20, 50/25),
- Pravilnik o kontroli projekata (»Narodne novine«, broj 32/14, 72/20, 90/23),
- Pravilnik o metodama procjene vrijednosti nekretnina (»Narodne novine«, broj 105/15),
- Pravilnik o načinu provedbe stručnog nadzora građenja, uvjetima i načinu vođenja građevinskog dnevnika te o sadržaju završnog izvješća nadzornog inženjera (»Narodne novine«, broj 131/21, 68/22),
- Pravilnik o obveznom sadržaju idejnog projekta (»Narodne novine«, broj 92/24),
- Pravilnik o obveznom sadržaju i opremanju projekata građevina (»Narodne novine«, broj 118/19, 65/20),
- Pravilnik o osobama ovlaštenim za energetske certifikacije, energetske pregled zgrade i redoviti pregled sustava grijanja i sustava hlađenja ili klimatizacije u zgradi (»Narodne novine«, broj 73/15, 133/15, 60/20, 78/21, 58/25),
- Pravilnik o geodetskim elaboratima (»Narodne novine«, broj 59/18),
- Pravilnik o potrebnim znanjima iz područja upravljanja projektima (»Narodne novine«, broj 85/15),
- Pravilnik o upravljanju dokumentarnim gradivom izvan arhiva (»Narodne novine«, broj 105/20),
- Pravilnik o registru koncesija (»Narodne novine«, broj 01/18),
- Pravilnik o registru prostornih jedinica (»Narodne novine«, broj 37/20, 137/25),
- Pravilnik o tehničkom pregledu građevine (»Narodne novine«, broj 46/18, 98/19),
- Pravilnik o upisu u razred revidenata (»Narodne novine«, broj 50/20),
- Pravilnik o uvjetima smještaja, opreme, zaštite i obrade arhivskog gradiva te broju i strukturi stručnog osoblja arhiva (»Narodne novine«, broj 121/19),
- Pravilnik o upravljanju dokumentarnim gradivom izvan arhiva (»Narodne novine«, broj 105/20),
- Pravilnik o vrsti i sadržaju projekta za javne ceste (»Narodne novine«, broj 53/02, 20/17),
- Pravilnik o nadzoru nad provedbom Zakona o javnoj nabavi (»Narodne novine«, broj 65/17),
- Uredba o postupcima koji prethode sklapanju pravnih poslova raspolaganja nekretninama u vlasništvu Republike Hrvatske u svrhu darovanja (»Narodne novine«, broj 35/25),
- Uredba o postupcima koji prethode sklapanju pravnih poslova raspolaganja nekretninama u vlasništvu Republike Hrvatske u svrhu prodaje, razvrnuća suvlasničke zajednice, zamjene, davanja u zakup ili najam te stjecanja nekretnina i drugih stvarnih prava u korist Republike Hrvatske (»Narodne novine«, broj 64/25),
- Uredba o standardnim obrascima za koncesije i njihovoj objavi (»Narodne novine«, broj 100/17),

- Uredba o kupoprodaji poslovnog prostora u vlasništvu Republike Hrvatske (»Narodne novine«, broj 137/12, 78/15),
- Uredba o mjerilima i kriterijima dodjele na korištenje nekretnina za potrebe tijela državne uprave ili drugih tijela korisnika državnog proračuna te drugih osoba (»Narodne novine«, broj 127/13),
- Uredba o načinima raspolaganja dionicama i udjelima (»Narodne novine« broj 95/18),
- Uredba o poticanju ulaganja (»Narodne novine«, broj 156/22, 148/25),
- Uredba o masovnoj procjeni vrijednosti nekretnina (»Narodne novine«, broj 28/19),
- Uredba o Središnjem registru državne imovine (»Narodne novine«, broj 03/20),
- Uredba o uvjetima i mjerilima za utvrđivanje zaštićene najamnine (»Narodne novine«, broj 40/97, 117/05),
- Naputak o izradi nacрта akata u postupku izdavanja akata na temelju Zakona o prostornom uređenju i Zakona o gradnji te provedbi tih postupaka elektroničkim putem (»Narodne novine«, broj 56/14).

## 2.2. Obuhvat oblika općinske imovine

U nizu zakona može se sagledati veći broj oblika imovine u vlasništvu jedinica lokalne samouprave. Oni ukazuju na bogatstvo i raznolikost te veliki potencijal ove imovine. Očekivane koristi od upotrebe imovine moraju postati važnim motivom aktivnosti i biti pažljivo naznačeni u svim razvojnim strategijama i operativnim planovima.

Pojavni oblici imovine kojima Općina Prgomet raspolaže su sljedeći:

- Poljoprivredno zemljište,
- Građevinsko zemljište,
- Poslovni prostori i prostori javne namjene, u vlasništvu Općine Prgomet,
- Groblja i mrtvačnice,
- Ceste,
- Sportski objekti,
- Imovina u obliku dionica i poslovnih udjela u trgovačkim društvima,
- Prihodi proračuna koji se ostvaruju na temelju naplaćivanja naknada za korištenje imovine,
- Potraživanja Općine prema fizičkim i pravnim osobama.

## 2.3. Načela upravljanja nekretninama i pokretninama Općine Prgomet sukladno važećem zakonskom okviru

Općina Prgomet nekretninama i pokretninama u svom vlasništvu treba upravljati učinkovito i razumno, pažnjom dobrog gospodara, sukladno načelima odgovornosti, javnosti, učinkovitosti i predvidljivosti.

**Načelo odgovornosti** - osigurava se propisivanjem ovlasti i dužnosti pojedinih nositelja funkcija upravljanja i raspolaganja nekretninama i pokretninama, nadzorom nad upravljanjem državnom imovinom, izvješćivanjem o postignutim ciljevima i

učincima upravljanja i raspolaganja i poduzimanjem mjera protiv nositelja funkcija koji ne postupaju sukladno propisima.

**Načelo javnosti** - upravljanja nekretninama i pokretninama osigurava se propisivanjem preglednih pravila i upravljanja u propisima i drugim aktima koji se donose na temelju ovoga Zakona te njihovom javnom objavom, određivanjem ciljeva upravljanja nekretninama i pokretninama u Strategiji upravljanja nekretninama i pokretninama i Godišnjem planu upravljanja nekretninama i pokretninama, redovitim upoznavanjem javnosti s aktivnostima tijela koja upravljaju nekretninama i pokretninama i javnom objavom odluka o upravljanju.

**Načelo učinkovitosti** - nekretninama i pokretninama se upravlja radi ostvarivanja gospodarskih, infrastrukturnih, socijalnih i drugih javnih ciljeva Republike Hrvatske.

**Načelo predvidljivosti** - upravljanje i raspolaganje nekretninama i pokretninama mora biti predvidljivo za suvlasnike i nositelje drugih stvarnih prava na nekretninama i pokretninama. Predvidljivost upravljanja i raspolaganja nekretninama i pokretninama ostvaruje se načelno jednakim postupanjem u istim ili sličnim slučajevima.

Republika Hrvatska upućuje na potrebu radikalno drugačije upotrebe nekretninama i pokretnina u državnom vlasništvu pa tako i nekretnina i pokretnina u vlasništvu Općine Prgomet. Fokusiranje na stvaranje novih vrijednosti ključ je svih strukturnih reformi koje moraju osigurati bolji život svojim građanima.

Načelo učinkovitosti (»dobroga gospodara«) predstavlja učinkovito upravljanje svim pojavnim oblicima imovine u vlasništvu Općine Prgomet iz čega proizlazi potreba za aktiviranjem nekretnina u vlasništvu Općine te postavljanje u funkciju gospodarskog razvoja.

Osnovna pretpostavka za promjene u učinkovitijem korištenju nekretnina i pokretnina u vlasništvu Općine Prgomet jest jačanje svijesti da svi pojavnici oblici imovine moraju biti u funkciji stvaranja novih i dodanih vrijednosti, a ne trošak i teret koji opterećuje i koči razvoj.

Općina Prgomet treba postupati kao dobar gospodar i pratiti preporuke Revizije, a da bi se to ostvarilo, potrebno je osigurati stručne, tehničke, kadrovske i organizacijske uvjete. Općina Prgomet teži organizirati se na potpuno novi način u upravljanju svim oblicima imovine te, kao uspješan gospodar, poduzima radnje i poslove u skladu s jasnim nacionalnim i ekonomskim ciljevima.

Strategija nalaže u svojim smjernicama imatelju imovine posjedovanje vjerodostojnog uvida u opseg i strukturu imovine, što zahtjeva konkretne, točne i redovito ažurirane podatke o svim pojavnim oblicima imovine kojom raspolaže.

### **3. ANALIZA POSTOJEĆEG STANJA UPRAVLJANJA I RASPOLAGANJA SVIM OBLICIMA IMOVINE U VLASNIŠTVU OPĆINE PRGOMET**

3.1. Analiza upravljanja svim oblicima imovine u obliku dionica i poslovnih udjela čiji je imatelj Općina Prgomet

*Tablica 1. Trgovačka društva u (su)vlasništvu Općine Prgomet*

	Trgovačka društva i pravne osobe od posebnog interesa za Općinu	OIB	Temeljni kapital	% vlasništva Općine
1.	VODOVOD I ODVODNJA d.o.o.	26251326399	47.778.690,00 €	0,72

2.	VODOVOD I KANALIZACIJA, d.o.o.	56826138353	30.527.510,00 €	0,78
3.	PROMET d.o.o.	13421314997	9.840.660,00 €	0,19

Postupanje Općine Prgomet kao (su)vlasnika detaljnije definiraju:

- Zakon o trgovačkim društvima (»Narodne novine«, broj 111/93, 34/99, 121/99, 52/00, 118/03, 107/07, 146/08, 137/09, 125/11, 152/11, 111/12, 68/13, 110/15, 40/19, 34/22, 114/22, 18/23, 130/23, 136/24),
- Zakon o sustavu unutarnjih kontrola u javnom sektoru (»Narodne novine«, broj 78/15, 102/19, 105/25),
- Zakon o upravljanju nekretninama i pokretninama u vlasništvu Republike Hrvatske (»Narodne novine«, broj 155/23),
- Strategija upravljanja nekretninama i pokretninama u vlasništvu Općine Prgomet,
- Godišnji plan upravljanja nekretninama i pokretninama u vlasništvu Općine Prgomet.

Dugoročna očekivanja od trgovačkih društava u (su)vlasništvu Općine Prgomet odredit će se planom upravljanja uvažavajući:

- strategiju poslovanja i razvoja trgovačkih društava,
- kapitalne strukture trgovačkih društava,
- pristup izvoru financiranja,
- izvedena i planirana ulaganja.

Ukupni prihodi svih poduzeća u 2024. godini iznosili su 88.622.327,91 eura.

VODOVOD I ODVODNJA d.o.o. tijekom 2024. godine ostvarila je ukupne prihode u iznosu od 16.913.764,22 eura, te su imali ukupno 236 zaposlenika.

VODOVOD I KANALIZACIJA, d.o.o. tijekom 2024. godine ostvarila je ukupne prihode u iznosu od 39.920.431,26 eura, te su imali ukupno 443 zaposlenika.

PROMET d.o.o. tijekom 2024. godine ostvarila je ukupne prihode u iznosu od 31.788.132,43 eura, te su imali ukupno 636 zaposlenika.

### 3.2. Analiza upravljanja nekretninama i pokretninama u vlasništvu Općine Prgomet

Postojeći model upravljanja nekretninama i pokretninama u vlasništvu Općine Prgomet opisan je u uvodnom dijelu Strategije, a uočena je težnja da se upravljanje nekretninama i pokretninama obavlja transparentno i odgovorno, profesionalno i učinkovito, u skladu za zakonskom regulativom.

Ovlasti za raspolaganje, upravljanje i korištenje nekretninama i pokretninama u vlasništvu Općine Prgomet imaju Općinsko vijeće i načelnik, osim ako posebnim zakonom nije drukčije određeno. Općinsko vijeće, odnosno načelnik stječu, otuđuju, raspoložu i upravljaju nekretninama i pokretninama u vlasništvu Općine Prgomet pažnjom dobrog gospodara u interesu i cilju općeg gospodarskog i socijalnog napretka građana. Postojeći model upravljanja nekretninama i pokretninama normiran je putem zakonskih i podzakonskih akata, a normizacija je sprovedena i internim aktima, tj. donošenjem odluka Općine Prgomet iz područja upravljanja nekretninama i pokretninama.

Općina Prgomet izradila je Evidenciju imovine kako bi na jednom mjestu imala uvid u nekretnine s kojima upravlja i raspolože te osigurala funkcionalnost, transparentnost i iskoristivost imovinskih resursa. Evidencija imovine Općine Prgomet uskladila je sa Uredbom o Središnjem registru državne imovine (»Narodne novine«, broj 03/20).

Akti kojima je uređeno upravljanje nekretninama i pokretninama u vlasništvu Općine Prgomet:

- Zaključak o prodaji općinskog zemljišta u Prgometu (»Službeni glasnik Općine Prgomet«, broj 2/23),
- Odluka o pripajanju društava Vodovodu i odvodnji Šibenik (»Službeni glasnik Općine Prgomet«, broj 2-3/24),
- Odluku o usvajanju godišnjeg plana upravljanja imovinom u vlasništvu općine Prgomet za 2025. godinu (»Službeni glasnik Općine Prgomet«, broj 2-3/24),
- Odluka o Proračunu Općine Prgomet za 2025. g. s projekcijama za 2026. i 2027. godinu (»Službeni glasnik Općine Prgomet«, broj 2-3/24),
- Zaključak o povećanju/smanjenju građevinskih područja pri izradi ID PPUO Prgomet (»Službeni glasnik Općine Prgomet«, broj 2/25),
- Izvješće o provedbi plana upravljanja i raspolaganja imovinom u vlasništvu Općine Prgomet za 2024. god (»Službeni glasnik Općine Prgomet«, broj 2-2/25),
- Odluku o Proračunu Općine Prgomet za 2026.godinu s projekcijama za 2027. i 2028. godinu (»Službeni glasnik Općine Prgomet«, broj 2-4/25).

### 3.2.1. Analiza upravljanja poslovnim prostorima i stanovima u vlasništvu Općine Prgomet

Općina Prgomet u vlasništvu, kao dio portfelja nekretnina, ima poslovne prostore i stanove. Strategijom i Planom upravljanja nekretninama i pokretninama u vlasništvu Općine Prgomet svakako treba predvidjeti i povećanje postotka iskorištenosti poslovnih prostora i stanova. Ovim aktivnostima je ključno postići maksimalnu racionalnost i kontrolu troškova s jedne strane, a s druge strane pomnim planiranjem tekućega održavanja i investicija od strane korisnika postići dugoročno zadržavanje vrijednosti nekretnina.

*Tablica 2. Podaci o poslovnim prostorima i stanovima u vlasništvu Općine Prgomet*

<b>Zakup poslovnog prostora u vlasništvu Općine Prgomet</b>		
<b>Korisnik poslovnog prostora/namjena</b>	<b>m<sup>2</sup></b>	<b>k.č./k.o.</b>
R.I., ugostitelj/Dom M.O. Sitno, Cesta Svetog Jure 2, Sitno 21201 Prgomet/ Namjena prostora je za obavljanje ugostiteljske djelatnosti	84	Sitno
<b>Stanovi</b>		
<b>Korisnik stana/namjena</b>	<b>m<sup>2</sup></b>	<b>k.č./k.o.</b>
I.K. najmoprimac/ Stan na prvom katu zgrade, Dr. Franje Tuđmana 5, Prgomet, 21201 Prgomet/Stanovanje	30	Prgomet

### 3.2.2. Analiza upravljanja građevinskim i poljoprivrednim zemljištem u vlasništvu Općine Prgomet

Portfelj nekretnina Općine Prgomet čini građevinsko i poljoprivredno zemljište, koje predstavlja potencijal za privlačenje investicija i ostvarivanje ekonomskog rasta. Aktivnosti u upravljanju i raspolaganju zemljištem u vlasništvu Općine Prgomet podrazumijevaju i provođenje postupaka stavljanja tog zemljišta u funkciju: prodajom, osnivanjem prava građenja i prava služnosti, rješavanjem imovinskopravnih odnosa, davanjem u zakup zemljišta te kupnjom građevinskog i poljoprivrednog zemljišta za korist Općine, kao i druge poslove u vezi sa građevinskim i poljoprivrednim zemljištem u vlasništvu Općine Prgomet, ako upravljanje i raspolaganje njima nije u nadležnosti drugog tijela.

Građevinsko zemljište je, prema odredbama Zakona o prostornom uređenju (»Narodne novine«, broj 155/25), zemljište unutar granica građevinskog područja te zemljište izvan građevinskog područja obuhvaćeno građevnom česticom na kojoj je izgrađena građevina.

Građevinsko zemljište čini važan udio nekretnina u vlasništvu Općine Prgomet i predstavlja veliki potencijal za investicije i ostvarivanje ekonomskog rasta. Aktivnosti u upravljanju i raspolaganju građevinskim zemljištem u vlasništvu Općine podrazumijevaju i provođenje postupaka stavljanja tog zemljišta u funkciju: prodajom, osnivanjem prava građenja i prava služnosti, rješavanje imovinskopravnih odnosa, davanjem u zakup zemljišta te kupnjom nekretnina za korist Općine, kao i drugim poslovima u vezi sa zemljištem u vlasništvu Općine, ako upravljanje i raspolaganje njima nije u nadležnosti drugog tijela.

Problematika oko poljoprivrednih zemljišta u Republici Hrvatskoj pa tako i jedinica lokalne (regionalne) samouprave, sastoji se od nesređenih imovinskopravnih odnosa, usitnjenosti, malih parcela i raspršenosti. To su glavni razlozi neučinkovitosti poljoprivredne proizvodnje. Na to se nadovezuje nemogućnost planskoga i sustavnoga planiranja i razvoja poljoprivrednoga gospodarstva. Program okrupnjavanja poljoprivrednoga zemljišta treba povećati prosječni poljoprivredni posjed u Hrvatskoj i površinu poljoprivrednoga zemljišta obiteljskih gospodarstava te smanjiti broj parcela. Kako bi se riješio ovaj problem donesen je novi Zakon o poljoprivrednom zemljištu prema kojem su jedinice lokalne samouprave dužne donijeti program korištenja sredstava koja su prihod jedinica lokalne samouprave namijenjena isključivo za okrupnjavanje, navodnjavanje, privođenje funkciji i povećanje vrijednosti poljoprivrednog zemljišta te su dužni Ministarstvu podnositi godišnje izvješće o ostvarivanju programa korištenja sredstava svake godine do 31. ožujka za prethodnu godinu.

Zakonom o poljoprivrednom zemljištu (»Narodne novine«, broj 20/18, 115/18, 98/19, 57/22, 136/25) uređuje se: održavanje i zaštita poljoprivrednog zemljišta, korištenje poljoprivrednog zemljišta, promjena namjene poljoprivrednog zemljišta i naknada, raspolaganje poljoprivrednim zemljištem u vlasništvu Republike Hrvatske i Zemljišni fond.

Provedbom ovog Zakona očekuje se uvođenje veće discipline u prenamjeni poljoprivrednoga zemljišta, formiranje jezgre poljoprivrednih gospodarstava koja će imati dugoročnu perspektivu poljoprivrednih proizvođača s obzirom na zemljišne resurse, uspostava informacijskog sustava kojom se želi poboljšati upravljanje poljoprivrednim zemljištem te ubrzavanje raspolaganja državnim poljoprivrednim

zemljištem, što je i glavni prioritet koji treba proisteći iz provedbe Zakona. U ukupnosti Zakon bi trebao donijeti okrupnjavanje poljoprivrednih gospodarstava, povećanje korištenih poljoprivrednih površina te stavljanje u funkciju do sada nekorištenog poljoprivrednog zemljišta. Svi pojavni oblici imovine Općine Prgomet pa tako i zemljišta biti će objedinjena u Evidenciji imovine Općine Prgomet.

Jedinice lokalne samouprave ovlaštene su bez naknade pristupiti podacima i koristiti podatke o poljoprivrednom zemljištu u vlasništvu države iz evidencije sudova, tijela državne uprave, zavoda i pravnih osoba čiji je osnivač Republika Hrvatska, kao i drugih javnih evidencija.

Jedinice lokalne samouprave odnosno Grad Zagreb ne mogu raspolagati poljoprivrednim zemljištem u vlasništvu države prije donošenja Programa na koji je Ministarstvo dalo suglasnost.

Ističe se potreba voditi računa o podnesenim zahtjevima za povrat, odnosno određivanje naknade za oduzetu imovinu temeljem Zakona o naknadi za imovinu oduzetu za vrijeme jugoslavenske komunističke vladavine, jer Republika Hrvatska zajedno s jedinicama lokalne (regionalne) samouprave može raspolagati samo onim zemljištem za koje je pribavljena potvrda da za isto nije podnesen zahtjev za povrat.

#### 3.2.2.1. Nerazvrstane ceste

Prema Zakonu o cestama («Narodne novine», broj 84/11, 22/13, 54/13, 148/13, 92/14, 110/19, 144/21, 114/22, 114/22), nerazvrstane ceste su ceste koje se koriste za promet vozilima, koje svatko može slobodno koristiti na način i pod uvjetima određenim navedenim Zakonom i drugim propisima, a koje nisu razvrstane kao javne ceste u smislu navedenog Zakona. Nerazvrstane ceste su javno dobro u općoj uporabi u vlasništvu jedinice lokalne samouprave na čijem se području nalaze. Nerazvrstane ceste se ne mogu otuđiti iz vlasništva jedinice lokalne samouprave niti se na njoj mogu stjecati stvarna prava, osim prava služnosti i prava građenja radi građenja građevina sukladno odluci izvršnog tijela jedinice lokalne samouprave, pod uvjetima da ne ometaju odvijanje prometa i održavanje nerazvrstane ceste. Dio nerazvrstane ceste namijenjen pješacima (nogostup i slično) može se dati u zakup sukladno posebnim propisima, ako se time ne ometa odvijanje prometa, sigurnost kretanja pješaka i održavanje nerazvrstanih cesta. Nerazvrstane ceste upisuju se u zemljišne knjige kao javno dobro u općoj uporabi i kao neotuđivo vlasništvo jedinice lokalne samouprave.

Općinsko vijeće Općine Prgomet na 5. sjednici Općinskog vijeća od 17. lipnja 2014. godine, donijelo je Odluku o nerazvrstanim cestama na području Općine Prgomet («Službeni glasnik Općine Prgomet», broj 09/14) kojom se uređuje korištenje, održavanje, zaštita, rekonstrukcija i izgradnja nerazvrstanih cesta na području Općine Prgomet, kao i nadzor nad tim cestama.

Općinsko vijeće Općine Prgomet na 20. sjednici Općinskog vijeća od 19. travnja 2017. godine donosi Registar nerazvrstanih cesta na području Općine Prgomet («Službeni glasnik Općine Prgomet», broj 06/17).

Tablica 3. Registar nerazvrstanih cesta Općine Prgomet

Nerazvrstane ceste u naselju Bogdanovići	
1.	Nerazvrstana cesta koji spaja zaseok Juriće sa Županijskom cestom 6112 Cesta Hrvatskih dragovoljaca - skraćeni naziv - Hrvatskih dragovoljaca
2.	Nerazvrstana cesta koja spaja zaseok Mateljane sa Županijskom cestom 6112 - Put Mateljana
3.	Nerazvrstana cesta koja spaja zaseok Konse sa Županijskom cestom 6112 - Put Konsa
4.	Nerazvrstana cesta koji spaja zaseok Certe sa Županijskom cestom 6112 - Put Certa

5.	Nerazvrstana cesta koja spaja zaseok Gluiće sa Lokalnom cestom 67019- Put Gordana Gluića
6.	Nerazvrstana cesta koja spaja zaseok Jakine sa Lokalnom cestom 67019- Put Jakina
7.	Nerazvrstana cesta koja spaja zaseok Biljake sa Lokalnom cestom 67019- Put Biljaka
8.	Nerazvrstana cesta koja spaja zaseoke Čovići, Torlaci, Džanci i Mule sa Lokalnom cestom 67019 - Put Stinjaka
9.	Nerazvrstana cesta koja spaja zaseoke Duke i Perice sa Lokalnom cestom 67019- Put Ante Duke
10.	Nerazvrstana cesta koja spaja zaseok Matozane sa Lokalnom cestom 67019- Put Matozana
11.	Nerazvrstana cesta koja spaja zaseok Rogulje sa Lokalnom cestom 67019- Put Rogulja
12.	Nerazvrstana cesta koja spaja zaseoke Mandiće, Jukiće, Rogulje i Petroviće sa Lokalnom cestom 67019 - Put Željka Rogulja - skraćeni naziv – Put Ž. Rogulja
13.	Nerazvrstana cesta koja spaja zaseoke Radaci, Mule i Koljanine sa Lokalnom cestom 67019 - Put Zaglavice
14.	Nerazvrstana cesta koja spaja zaseok Pralije sa Županijskom cestom 6091- Put Pralija
15.	Nerazvrstana cesta koja spaja zaseok Banovce I sa Županijskom cestom 6091- Put Banovaca I
16.	Nerazvrstana cesta koja spaja zaseok Banovce II sa Županijskom cestom 6091- Put Banovaca II
17.	Nerazvrstana cesta koja spaja zaseok Banovce III sa Županijskom cestom 6091-Put BanovacIII
<b>Nerazvrstane ceste u naselju Labin</b>	
1.	Županijska cesta Plano - Prgomet 6091- Cesta dr.Franje Tuđmana - skraćeni naziv – dr. Franje Tuđmana (zajednička cesta sa naseljem Prgomet) Napomena: Uz navedenu Županijsku cestu postoje i nerazvrstane ceste (odvojci) prema manjim zaseocima koji se vežu na istu ŽC i koji nose istu oznaku. Manji zaseoci su prema: Ivkovićima i Maljkovićima (u Labinskim Dragama), Željezničkoj stanici u Labinu kao kućama uz ŽC 6091 Runjićima (sa zapadne strane ŽC 6091)
2.	Nerazvrstana cesta koja spaja zaseoke (Dlačići, Giljanovići, Kurjaci, Mađari, Karanušići i Kandžići) sa Županijskom cestom 6091 - Put Mate Dlake
3.	Nerazvrstana cesta koja ide od ŽC 6091 te prelazi preko željezničke pruge prema crkvi sv. Stjepana do zaseoka Dujilovići - Put Mate Motike
4.	Nerazvrstana cesta od crkve sv. Stjepana do zaseoka Zovića, Ivkovića i Vanjeka Put Dragana Zovića
5.	Nerazvrstana cesta koja spaja zaseok Pribudići sa Putom D. Zovića - Put Jukelića
6.	Nerazvrstana cesta koja spaja zaseoke Romani, Kurtovići, Gardijani sa Putom Mate Motike - Put Romana
7.	Nerazvrstana cesta koja spaja zaseok Runjiće (istočni dio) sa Županijskom cestom 6091 - Put Runjića
8.	Nerazvrstana cesta od Papića Glavice prema zaseoku Botići - Put Botić
<b>Nerazvrstane ceste u naselju Prgomet</b>	
1.	Županijska cesta Prgomet - Bogdanovići 6091- Cesta dr. Franje Tuđmana skraćeni naziv – dr. Franje Tuđmana (zajednička cesta sa naseljem Labin) Napomena: Uz navedenu Županijsku cestu postoje i nerazvrstane ceste (odvojci) prema manjim zaseocima koji se vežu na istu ŽC i koji nose istu oznaku. Manji zaseoci su prema: Bilićima, crkvi sv. Frane, ambulanti i osnovnoj školi
2.	Nerazvrstana cesta koja spaja zaseok Bikiće sa Županijskom cestom 6091- Put Bikića
3.	Nerazvrstana cesta koja spaja zaseok Nožine i Maljkoviće sa Županijskom cestom 6091- Put Nožina – Maljkovića
4.	Nerazvrstana cesta koja spaja zaseoke Bašići, Mizdraci i Džolići sa Županijskom cestom 6091- Put Sela
5.	Nerazvrstana cesta koja spaja naselje Bilaći sa Putom Sela - Put Bilaća
6.	Nerazvrstana cesta koji spaja sva naselja istočno od crkve sv. Stjepana (Šimići, Drnasini, Papići i Golubi) sa Lokalnom cestom 67056 - Gornji kraj
<b>Nerazvrstane ceste u naselju Sitno</b>	
1.	Nerazvrstana cesta koja spaja zaseok Dražići sa Županijskom cestom 6091 – Dražići

2.	Nerazvrstana cesta koja spaja zaseok Skelini sa Županijskom cestom 6091– Skelini
3.	Nerazvrstana cesta koja spaja zaseok Radnići sa Županijskom cestom 6110 – Radnići
4.	Nerazvrstana cesta koja spaja zaseok Škrapići sa Županijskom cestom 6110- Škrapići
<b>Nerazvrstane ceste u naselju Trolokve</b>	
1.	Nerazvrstana cesta koja spaja zaseok Bašići sa Lokalnom cestom 67020– Put Bašića
2.	Nerazvrstana cesta koja spaja zaseoke Konse, Gluići, Bašići sa Lokalnom cestom 67020 - Put Labinčića
3.	Nerazvrstana cesta koja spaja zaseok Bašići sa Lokalnom cestom 67020 – Put Bašića
4.	Nerazvrstana cesta koja spaja zaseok Bašići (Škrokići) sa Lokalnom cestom 67020 – Put Škrokića
5.	Nerazvrstana cesta koja spaja zaseok (Kesić) Šariće sa Županijskom cestom 6112– Put Šarića
6.	Nerazvrstana cesta koja spaja zaseok Kesići sa Lokalnom cestom 67020 – Put Kesića
7.	Nerazvrstana cesta koja spaja zaseok Grgići sa Lokalnom cestom 67020– Put Mira Grgića
8.	Nerazvrstana cesta koja spaja zaseok Šerići sa Lokalnom cestom 67020– Put Šerića
9.	Nerazvrstana cesta koja spaja crkvu sv. Stipana sa Županijskom cestom 6112 – Put Gospe od Anđela
10.	Nerazvrstana cesta koja spaja zaseok Čarije sa Županijskom cestom 6112– Put Čarija
11.	Nerazvrstana cesta koja spaja zaseok Jadriće sa Županijskom cestom 6112– Put Jadrića
12.	Nerazvrstana cesta koja spaja zaseok Borziće sa Županijskom cestom 6112– Put Borzića

### 3.2.2.2. Gospodarska zona

Od 2001. godine se putem nadležnih ministarstava, provode programi Vlade Republike Hrvatske za poticanje malog gospodarstva: Program razvoja poduzetničkih zona 2004. - 2007. i Program poticanja malog i srednjeg poduzetništva 2008. - 2012. U srpnju 2013. godine donesen je Zakon o unapređenju poduzetničke infrastrukture (»Narodne novine«, broj 93/13, 114/13, 41/14, 57/18, 138/21). Namjera osnivanja Poduzetničkih zona jest poticanje razvoja poduzetništva kao pokretačke snage lokalnog održivog gospodarskog razvoja s ciljem povećanja broja gospodarskih subjekata na području Općine Prgomet i poboljšanja njihovih poslovnih rezultata, povećanje konkurentnosti poduzetnika, porast zaposlenosti, te povećanje udjela proizvodnje u ukupnom gospodarstvu Općine Prgomet.

Gospodarska zona Labin (Podošljak) smještena uz županijsku cestu (Ž 6112), na sjeverozapadnom dijelu naselja Labin u općini Prgomet u blizini čvora Prgomet na autocestu (A1). Županijska cesta (Ž 6112) uz koju je planirana gospodarska zona u blizini se spaja i sa državnom cestom (D 58). Ukupna površina obuhvata iznosi 43,80ha.

Gospodarska zona Labin (Podošljak) Prostornim planom općine Prgomet planirana je kao samostalna zona u kojoj se u sklopu gospodarskih sadržaja mogu graditi i prateći sadržaji koji upotpunjuju zonu i pridonose njenoj atraktivnosti i višefunkcionalnom korištenju (poslovni prostori, ugostiteljstvo i turizam, zelene površine, otvorena javna parkirališta, prometne i komunalne građevine i drugo).

Za gospodarsku zonu Labin (Podošljak) usvojen je UPU, te je zona u fazi rješavanja imovinsko pravnih odnosa na dijelu zemljištva u vlasništvu fizičkih osoba.

*Tablica 4. Podaci o Poslovnoj zoni Labin (Podošljak)*

<b>Poslovna zona Labin (Podošljak)</b>		
<b>Br. čestice</b>	<b>K.o.</b>	<b>Površina u m<sup>2</sup></b>
1914/1	Labin	395745

1705	Labin	3798
1707	Labin	9786
1712	Labin	3946
1726	Labin	273
1727	Labin	259
1729	Labin	917

### 3.2.3. Analiza upravljanja nekretninama u vlasništvu Općine Prgomet namijenjenim prodaji

Jedan od ciljeva u Strategiji je kako Općina Prgomet mora na racionalan i učinkovit način upravljati svojim nekretninama na način da one nekretnine koje su potrebne Općini budu stavljene u funkciju koja će služiti njezinu racionalnijem i učinkovitijem funkcioniranju. Sve druge nekretnine moraju biti ponuđene na tržištu bilo u formi najma, odnosno zakupa, bilo u formi njihove prodaje javnim natječajem.

Općina Prgomet nekretninama u svom vlasništvu postupa kao dobar gospodar, što prije svega podrazumijeva izradu i kontinuirano ažuriranje sveobuhvatnog popisa svih nekretnina u njezinom vlasništvu, kao i utvrđenja stanja u kojem se iste nalaze te procjenu njihovih tržišnih vrijednosti.

Nekretnine u vlasništvu Općine Prgomet prodaju se javnim natječajem koji se provodi kao poziv na predaju ponuda prema unaprijed utvrđenim uvjetima i uz cijenu koja odgovara tržišnoj vrijednosti nekretnine, uvjete natječaja kao i početnu cijenu nekretnine donosi Načelnik ili Općinsko vijeće ovisno o vrijednosti nekretnine. Postupak javnog natječaja provodi Povjerenstvo za provođenje javnog natječaja za prodaju nekretnina u vlasništvu Općine.

Javni natječaj za prodaju nekretnine kojim se propisuju svi bitni elementi i uvjeti kupoprodaje objavljuje se na mrežnoj stranici Općine i oglasnoj ploči Općine Prgomet i u barem jednom tjedniku (lokalnom) ili dnevnom listu.

Prilikom raspolaganja nekretninama, vodi se briga o postizanju maksimalne racionalnosti i kontrole troškova s jedne strane, a s druge strane pomnim planiranjem tekućeg održavanja i investicija cilj je postići dugoročno zadržavanje vrijednosti nekretnine. Općina je odlučna u stvaranju što kvalitetnijeg sustava upravljanja i raspolaganja svim oblicima imovine, a osobito nekretninama u njezinom vlasništvu po najvišim europskim standardima, uz optimalne troškove poslovanja.

Općina Prgomet će temeljem Odluke o raspisivanju javnog natječaja za prodaju nekretnina obavijestiti javnost o nekretninama koje su namijenjene prodaji. Nekretnine će biti upisane i u Plan upravljanja nekretninama i pokretninama koji će se donositi jednom godišnje u tekućoj godini za sljedeću godinu.

*Tablica 5. Podaci o nekretninama u vlasništvu Općine Prgomet namijenjenih prodaji*

Popis nekretnina koje se namjeravaju prodati (ostale nekretnine)			
K.o.	K.č. br.	Površina u m <sup>2</sup>	Vrsta nekretnine
Prgomet	1914/1	8000	Građevinsko zemljište

### 3.2.4. Analiza neprocijenjenih nekretnina u vlasništvu Općine Prgomet

Procjena vrijednosti nekretnina u Republici Hrvatskoj regulirana je Zakonom o procjeni vrijednosti nekretnina (»Narodne novine«, broj 78/15).

Ovim Zakonom uređuje se procjena vrijednosti nekretnina, određuju se procjenitelji, sastav i nadležnosti procjeniteljskih povjerenstava i visokog procjeniteljskog povjerenstva, nadležnosti upravnih tijela županija, Grada Zagreba i velikoga grada u provedbi ovoga Zakona, metode procjenjivanja vrijednosti nekretnina, način procjene vrijednosti prava i tereta koji utječu na vrijednost nekretnine, način procjene iznosa naknade za izvlaštene nekretnine, način prikupljanja, evidentiranja, evaluacije i izdavanja podataka potrebnih za procjene vrijednosti nekretnina za sve nekretnine u Republici Hrvatskoj, neovisno o tome u čijem su vlasništvu.

Procjenu vrijednosti nekretnine mogu vršiti jedino ovlaštene osobe: stalni sudski vještaci i stalni sudski procjenitelji.

Zakon se isključivo bavi tržišnom vrijednosti nekretnina, koja se procjenjuje pomoću tri metode i sedam postupaka, a propisan je i način na koji se prikupljaju podaci koje procjenitelji dobiju primjenjujući propisanu metodologiju, koje podatke potom evaluiraju i dalje koriste. U slučaju povrede Zakona propisani su nadzor i sankcije. Ovisno o tome što se s nekretninom želi ostvariti, Zakonom su propisani i posebni načini procjene vrijednosti nekretnina. Općina Prgomet, tijekom desetogodišnjeg razdoblja, vršit će procjenu nekretnina prema potrebi.

#### 3.2.5. Analiza rješavanja imovinskopravnih odnosa

Na temelju članka 61. Zakonu o upravljanju nekretninama i pokretninama u vlasništvu Republike Hrvatske (»Narodne novine«, broj 155/23), nekretnine koje su u zemljišnim knjigama upisane kao vlasništvo Republike Hrvatske i koje su na dan 1. siječnja 2017. koristile škole, domovi zdravlja, bolnice i druge ustanove kojima su osnivači jedinice lokalne i područne (regionalne) samouprave i koje se koriste u obrazovne i zdravstvene svrhe te groblja, mrtvačnice, spomenici, parkovi, trgovi, uređena parkirališta, dječja igrališta, sportske građevine sukladno posebnom propisu kojim se uređuje sport, društveni domovi, vatrogasni domovi, spomen-domovi, tržnice i javne stube na temelju ovoga Zakona upisat će se u vlasništvo jedinca lokalne ili područne (regionalne) samouprave na čijem području se nalaze odnosno u vlasništvo ustanove koja ih koristi ili njima upravlja i koja je vlasništvo nekretnine stekla na temelju posebnog propisa.

Sukladno podnesenim zahtjevima jedinice lokalne ili područne (regionalne) samouprave odnosno ustanove Ministarstvo će izdati ispravu podobnu za upis prava vlasništva na nekretninama. Jedinice lokalne i područne (regionalne) samouprave odnosno ustanove provest će sve pripremne i provedbene postupke uključujući i formiranje građevinskih čestica radi upisa vlasništva na zatraženim nekretninama u zemljišne knjige.

Zakonom o uređivanju imovinskopravnih odnosa u svrhu izgradnje infrastrukturnih građevina (»Narodne novine« broj 80/11, 144/21) uređuje se rješavanje imovinskopravnih odnosa i oslobođenje od plaćanja naknada za stjecanje prava vlasništva, prava služnosti i prava građenja, na zemljištu kojega je vlasnik ili kojim upravlja pravna osoba u vlasništvu Republike Hrvatske ili pravna osoba čiji je osnivač Republika Hrvatska te na zemljištu kojega je vlasnik pravna osoba u vlasništvu ili čiji je osnivač, odnosno čiji su osnivači jedinice lokalne, odnosno jedinice područne (regionalne) samouprave. Ovaj se Zakon primjenjuje na međusobne imovinskopravne odnose i pitanje naknada za stjecanje prava vlasništva, prava služnosti i prava građenja kada se ta prava stječu radi izgradnje infrastrukturnih građevina.

Općina Prgomet tijekom desetogodišnjeg razdoblja ima u planu rješavati imovinsko-pravne odnose.

#### 3.2.6. Analiza zahtjeva za izdavanje isprave podobne za upis prava vlasništva odnosno darovanje nekretnina

Prema Zakonu o upravljanju nekretninama i pokretninama u vlasništvu Republike Hrvatske („Narodne novine“, broj 155/23), kada je to opravdano i obrazloženo razlozima poticanja gospodarskog napretka, socijalne dobrobiti građana i ujednačavanja gospodarskog i demografskog razvitka svih krajeva Republike Hrvatske, neizgrađenim građevinskim zemljištem, građevinama i zemljištem nužnim za redovitu uporabu te građevine, stanovima i poslovnim prostorima može se raspolagati i bez naknade u korist

jedinica lokalne i područne (regionalne) samouprave i ustanova čiji je osnivač Republike Hrvatska i/ili jedinica lokalne i područne (regionalne) samouprave.

O zahtjevima za raspolaganje nekretninama u korist jedinica lokalne samouprave i pravnih osoba u njihovu vlasništvu odlučuje županija nadležna prema mjestu gdje se nekretnina nalazi, odnosno ministar te Vlada Republike Hrvatske, sukladno odredbama članka 13. stavka 9. Zakona o upravljanju nekretninama i pokretninama u vlasništvu Republike Hrvatske („Narodne novine“, broj 155/23).

U izvršavanju povjerenih poslova upravljanja nekretninama župani odnosno gradonačelnici ovlašteni su donijeti odluku o pokretanju postupka raspolaganja i odluku o raspolaganju nekretninom čija je procijenjena vrijednost ili je ukupni iznos procijenjene naknade niži ili jednak iznosu od 130.000,00 eura, a ako procijenjena vrijednost ili ukupni iznos procijenjene naknade iznosi više od 130.000,00 eura, a do iznosa od 1.000.000,00 eura, odluku o pokretanju postupka raspolaganja i odluku o raspolaganju nekretninom donosi županijska skupština odnosno gradsko vijeće, sukladno odredbama članka 13. stavka 3. Zakona o upravljanju nekretninama i pokretninama u vlasništvu Republike Hrvatske („Narodne novine“, broj 155/23).

Uredba o postupcima koji prethode sklapanju pravnih poslova raspolaganja nekretninama u vlasništvu Republike Hrvatske u svrhu darovanja („Narodne novine“, broj 35/25), propisano je kako se nekretnine mogu darovati jedinicama lokalne i područne (regionalne) samouprave i ustanovama čiji je osnivač Republika Hrvatska i/ili jedinica lokalne i područne (regionalne) samouprave kada je to opravdano i obrazloženo razlozima poticanja gospodarskog napretka, socijalne dobrobiti građana i ujednačavanja gospodarskog i demografskog razvitka svih krajeva Republike Hrvatske.

Temeljem članka 5. stavka 1. navedene Uredbe raspolaganje nekretninama provodi se osobito u svrhu:

- ostvarenja projekata izgradnje poduzetničke infrastrukture odnosno poduzetničkih zona i poduzetničkih potpornih institucija u skladu sa zakonom kojim se uređuje unaprjeđenje poduzetničke infrastrukture
- provođenja projekata i planova zaštite prirode, očuvanja i/ili obnove bioraznolikosti odnosno projekata poučavanja o zaštiti prirode, istraživanja i posjećivanja zaštićenih područja prirode
- ostvarenja projekata ulaganja u skladu s posebnim zakonom
- ostvarenja projekata koji su od općeg javnog, socijalnog ili kulturnog interesa, poput izgradnje škola, dječjih vrtića, bolnica, domova zdravlja, građevina socijalne skrbi, groblja, parkirališta, sportskih građevina, građevina za smještaj i zaštitu životinja, muzeja, memorijalnih centara i drugih sličnih građevina kojima se povećava kvaliteta života građana na području jedinice lokalne i područne (regionalne) samouprave
- ostvarenja projekata izgradnje poslovne i druge infrastrukture od osobitog značaja za gospodarski razvoj
- provođenja programa stambenog zbrinjavanja i društveno poticane stanogradnje
- provođenja programa integracije osoba s invaliditetom u društvo
- provođenja programa demografske obnove
- provođenja planova gospodarenja otpadom

- provođenja operativnih programa Vlade Republike Hrvatske za nacionalne manjine.

Jedinice lokalne i područne (regionalne) samouprave i ustanove su pri tome dužne provesti sve pripremne i provedbene postupke uključujući i formiranje građevinskih čestica u svrhu upisa vlasništva na navedenim nekretninama u zemljišne knjige. Troškove spomenutih postupaka snose JL(R)S, odnosno ustanove.

### 3.2.7. Nekretnine Republike Hrvatske i lokalna i područna (regionalna) samouprava

S nekretninama u vlasništvu Republike Hrvatske, u odnosu na zahtjeve jedinica lokalne i područne (regionalne) samouprave, postupalo se uglavnom na način da se udovoljavalo njihovim zahtjevima te su im nekretnine darovane u svrhu izgradnje infrastrukturnih objekata, odnosno drugih objekata kojima se podizao obrazovni, kulturni ili drugi standard. Pri tome su temelj bili i još uvijek jesu, Uredba o darovanju nekretnina u vlasništvu Republike Hrvatske, Zakon o uređivanju imovinskopravnih odnosa u svrhu izgradnje infrastrukturnih građevina i Zakon o upravljanju nekretninama i pokretninama u vlasništvu Republike Hrvatske.

Ključan element uspješne aktivacije imovine su kvalitetni projekti i donošenje prostornih planova od strane jedinica lokalne i područne (regionalne) samouprave. U proteklom su razdoblju nekretnine u vlasništvu Republike Hrvatske često zapostavljane u prostornim planovima, a parcijalni interesi dominirali su u donošenju tih dokumenata, jer su u mnogim prostornim planovima određene male i za investicije neadekvatne parcele građevinskog zemljišta, što je onemogućavalo veće investiranje. Na tom se nivou uočila potreba za okrupnjivanjem čestica u vlasništvu Republike Hrvatske i lokalne i područne (regionalne) samouprave. Nadležna državna tijela ne raspolažu podacima o nekretninama u vlasništvu Republike Hrvatske koje se nalaze unutar obuhvata dokumenata prostornoga uređenja, a Registar nekretnina Republike Hrvatske nije funkcionalno uspostavljen. Sukladno odredbama novog Zakona o upravljanju nekretninama i pokretninama u vlasništvu Republike Hrvatske imovinom jedinice lokalne i područne (regionalne) samouprave dužne su u postupku izrade i donošenja prostornog plana županije i prostornog plana uređenja općine dostaviti Ministarstvu odluku o izradi toga plana.

Središnji registar predstavlja sveobuhvatnu i cjelovitu, metodološki standardiziranu i kontinuirano ažuriranu evidenciju državne imovine. Pod pojmom državne imovine podrazumijeva se sva nefinancijska i financijska imovina države i to: imovina u vlasništvu Republike Hrvatske, imovina jedinica lokalne, odnosno područne (regionalne) samouprave, imovina trgovačkih društava, zavoda i drugih pravnih osoba čiji je osnivač Republika Hrvatska i/ili jedinica lokalne, odnosno područne (regionalne) samouprave, imovina ustanova kojima je jedan od osnivača Republika Hrvatska i/ili jedinica lokalne, odnosno područne (regionalne) samouprave, imovina ustanova kojima je jedan od osnivača ustanova čiji je osnivač Republika Hrvatska i/ili jedinica lokalne, odnosno područne (regionalne) samouprave i imovina pravnih osoba s javnim ovlastima te pojavnici oblici državne imovine koji su tim pravnim osobama na temelju posebnog propisa ili pravnog posla dani na upravljanje ili korištenje.

### 3.2.8. Stanje dokumentacije o nekretninama

*Katastar* – Državna geodetska uprava ima relativno pouzdane i precizne podatke o broju i obliku katastarskih čestica na području Općine Prgomet.

*Zemljišne knjige* – Općina Prgomet procjenjuje kako je od ukupne općinske imovine dio čestica upisan u zemljišnim knjigama, no da postoji potreba za provođenjem obnove

katastra i zemljišnih knjiga, jer su službene katastarske i zemljišnoknjižne evidencije neusklađene.

*Središnji registar državne imovine –:*

<https://registarimovine.gov.hr/web/guest/home>

*Državna riznica* – Ministarstvo financija je izradilo obvezujuće Upute o priznavanju, mjerenju i evidentiranju imovine u vlasništvu Republike Hrvatske. Navedene Upute obuhvaćaju obveznike njene primjene, tumačenje obuhvata imovine u vlasništvu Republike Hrvatske, potrebu usklađivanja knjigovodstvenog sa stvarnim stanjem imovine, načela iskazivanja vrijednosti imovine, postupak procjene vrijednosti imovine te knjigovodstveno evidentiranje u računovodstvu proračuna.

*Prostorni planovi* – Općina Prgomet ima usvojen Prostorni plan uređenja Općine Prgomet, te njegove Izmjene i dopune:

- Prostorni plan uređenja Općine Prgomet (»Službeni glasnik općine Prgomet«, broj: 10/07)

*Evidencije* – Evidencija imovine uskladit će se sa Uredbom o Središnjem registru državne imovine (»Narodne novine«, broj 03/20), kojom je propisan način uspostave, sadržaj, oblik i način vođenja registra državne imovine, a koji na jednom mjestu obuhvaća podatke o pojedinom obliku imovine u vlasništvu Općine Prgomet, kako bi bio dostupan zainteresiranim stranama.

Od izrazitog je značaja urediti evidencije nekretnina u vlasništvu Općine jer su one temeljna pretpostavka za ekonomično upravljanje nekretninama i učinkovito djelovanje internoga tržišta nekretnina. U ovom su trenutku evidencije u većini učinkovite ali neučinkovite na način da njihove međusobne usporedbe u cijelosti nisu moguće, što uzrokuje pomanjkanje pouzdanih i vjerodostojnih podataka o cjelovitom opsegu nekretnina u vlasništvu Općine, stoga će se, u što je moguće kraćem roku, uspostaviti cjelovite i ažurne evidencije imovine u svom vlasništvu.

### 3.3. Analiza izgradnje i održavanja infrastrukturnih projekata na području Općine Prgomet

Upravljanje imovinom u vlasništvu Općine provodi se i kroz izgradnju i održavanje infrastrukturnih projekata koji su od ključne važnosti za svaku općinu. Dobro održavana infrastruktura pomaže u poboljšanju kvalitete života stanovnika, privlači investicije i potiče gospodarski rast.

Postoji širok spektar infrastrukturnih projekata koji se mogu izvoditi u općini, a neki od najčešćih uključuju:

- Izgradnja i održavanje cesta: Ceste su bitne za povezivanje različitih dijelova općine i olakšavanje kretanja ljudi i roba. Izgradnja i održavanje cesta uključuju radove na kolovozu, mostovima, propustima, raskrižjima i pješačkim stazama;
- Izgradnja i održavanje vodovoda i kanalizacije: Dostupnost čiste vode i odvođenje otpadnih voda su bitni za javno zdravlje i zaštitu okoliša. Projekti izgradnje i održavanja vodovoda i kanalizacije uključuju radove na vodovodnim i kanalizacijskim mrežama, crpilištima, pročistačima otpadnih voda i pumpnim stanicama;
- Energetska infrastruktura: Projekti izgradnje i održavanja javne rasvjete;
- Javni objekti: Javni objekti, kao što su škole, bolnice i domovi za starije, su bitni za pružanje osnovnih usluga stanovnicima. Projekti izgradnje i održavanja javnih objekata uključuju radove na zgradama, instalacijama i opremi;
- Parkovi i zelene površine: Parkovi i zelene površine su bitni za rekreaciju, opuštanje i zaštitu okoliša. Projekti izgradnje i održavanja parkova i zelenih površina uključuju radove na sađenju drveća, uređenju travnjaka, izgradnji staza i dr.

Financiranje infrastrukturnih projekata:

- Proračun Jedinice lokalne samouprave,
- Državni proračun,
- Europski fondovi,
- Privatna ulaganja,
- Naknade i doprinosi.

Važno je da se sredstva za financiranje infrastrukturnih projekata koriste efikasno i transparentno. U narednoj tablici navedeni su razvojni projekti Općine Prgomet koji su planirani tijekom desetogodišnjeg razdoblja.

*Tablica 6. Razvojni projekti Općine Prgomet za razdoblje od 2026. do 2035. godine*

Redni br.	Projekti
1.	Vodoopskrba
2.	Izgradnja cesta
3.	Izgradnja groblja
4.	Komunalno opremanje radne zone

### 3.4 Zaključna razmatranja o postojećem stanju upravljanja svim oblicima imovine u vlasništvu Općine

Analizom postojećeg stanja upravljanja svim oblicima imovine u vlasništvu Općine prepoznata je inicijalna pretpostavka za učinkovito upravljanje svim oblicima imovine, a radi se ponajprije o operativnoj uspostavi sveobuhvatne kvantitativne i kvalitativne evidencije imovine, kojom upravlja Općina Prgomet.

Provedbom analize trgovačkih društava te drugih pravnih osoba od strateškog i posebnog interesa za Općinu Prgomet prepoznata je neophodnost uspostave strateškog pristupa pri utvrđivanju pravnih osoba od posebnog interesa. Prethodno navedeno, važno je ostvariti kako bi se prepoznale sve prioritetne aktivnosti upravljanja te raspolaganja pravnim osobama od posebnog interesa u budućem desetogodišnjem periodu.

Osnova efikasnog upravljanja gradskim nekretninama jesu uređeni imovinskopravni odnosi. Stoga je neophodno eliminirati sljedeće prepreke:

1. neusklađenost zemljišnoknjižnog i katastarskog stanja, odnosno neriješene imovinskopravne odnose.

Namjera Općine je dovesti nekretnine u stanje imovinskopravne, prostorno - planske te funkcionalno - tržišne sposobnosti.

Prilikom provođenja analize utvrđene su i slabosti postojećeg sustava upravljanja svim oblicima imovine te one čine važan aspekt u oblikovanju Strategije upravljanja nekretninama i pokretninama u vlasništvu Općine Prgomet za razdoblje od 2026. do 2035. godine, a putem strateških mjera, projekata i aktivnosti navedenih u ovom dokumentu u narednom desetogodišnjem razdoblju radit će se na postupnom otklanjanju uočenih slabosti.

## 4. STRATEŠKO USMJERENJE UPRAVLJANJA NEKRETNINAMA I POKRETNINAMA

Strateško usmjerenje podrazumijeva definiranu viziju i strateške ciljeve te je prikazano na slici broj 2., a detaljno razrađeno u potpoglavlju 4.1. Vizija upravljanja nekretninama i pokretninama u vlasništvu Općine Prgomet te potpoglavlju 4.2. Strateški cilj upravljanja nekretninama i pokretninama.

*Shematski prikaz 1. Strateško usmjerenje upravljanja nekretninama i pokretninama*

MISIJA – kreiranje okruženja pogodnog za organizaciju učinkovitijeg i racionalnijeg korištenja nekretnina i pokretnina u vlasništvu Općine Prgomet s ciljem stvaranja novih vrijednosti i ostvarivanja veće ekonomske koristi.

VIZIJA – dosljedno, sustavno i efikasno upravljanje nekretninama i pokretninama u vlasništvu Općine Prgomet, temeljeno na načelu odgovornosti, učinkovitosti, transparentnosti i predvidljivosti sa zadaćom zaštite imovine i njene uloge u životu sadašnjih i budućih generacija.

STRATEŠKI CILJ – učinkovito upravljati svim oblicima imovine u vlasništvu Općine Prgomet prema načelu učinkovitosti dobrog gospodarstva.

Misija se ogleda u jedinstvenoj svrsi koja stvara kontekst iz kojeg proizlazi vizija te se utvrđuju strateški i posebni ciljevi te postavljaju mjere, projekti i aktivnosti. Misija Općine Prgomet je kreirati okruženje pogodno za organizaciju učinkovitijeg i racionalnijeg korištenja nekretninama i pokretninama u vlasništvu Općine Prgomet s ciljem stvaranja novih vrijednosti i ostvarivanja veće ekonomske koristi.

Vizija ukazuje na složeni prijelaz iz trenutnog stanja u buduće uz misiju i vrijednosti, a kroz dinamiku strategije. Vizija Općine Prgomet je dosljedno, sustavno i efikasno upravljanje nekretninama i pokretninama u vlasništvu Općine, temeljeno na načelima odgovornosti, učinkovitosti, transparentnosti i predvidljivosti sa zadaćom zaštite imovine i njene uloge u životu sadašnjih i budućih generacija.

Imovinski aspekt u vlasništvu Općine Prgomet karakterizira izniman razvojni potencijal koji treba biti usmjeren prema strateškim razvojnim prioritetima. Kako bi se u potpunosti ispunio potencijal svih oblika imovine u vlasništvu Općine, kao razvojna potreba prepoznata je nužnost kontinuirane uporabe svih oblika imovine u vlasništvu Općine Prgomet.

4.2. Strateški cilj upravljanja nekretninama i pokretninama u vlasništvu Općine Prgomet

Temeljni cilj Strategije jest učinkovito upravljati nekretninama i pokretninama u vlasništvu Općine Prgomet prema načelu učinkovitosti dobrog gospodarstva.

Postizanje ovog cilja dugoročni je posao, kojeg Općina Prgomet mora ostvariti u interakciji sa građanima i omogućiti uključivanje zainteresirane javnosti, kako bi svojim prijedlozima i sugestijama sudjelovali u ostvarenju misije i podizanju transparentnosti.

Ovom Strategijom se iskazuje snažna volja i opredjeljenje za boljim uređenjem naslijeđenog stanja u upravljanju nekretninama i pokretninama Općine Prgomet. Strategija određuje ciljeve i smjernice koje će se realizirati kroz planirane aktivnosti

Općine, trgovačkih društava te ustanova. Predlaže se postupanje Općine Prgomet sukladno smjernicama Strategije.

Općina Prgomet mora organizirati očuvanje strateški važne i vrijedne imovine, kulturne baštine i raspoloživih prirodnih resursa, a sve u cilju očuvanja lokalne samosvojnosti, uz istodobno osiguranje ubrzanoga ekonomskog rasta.

U tom procesu, koji mora biti trajan, nužno je sustavno jačati društvenu svijest. Znanje, rad, dobra organizacija i ulaganje kapitala stvaraju pretpostavke za uspostavu novih vrijednosti, postizanje razvojnih ciljeva te, u konačnici, dobrobit svih građana i društva u cjelini. Fokusiranje na stvaranje novih vrijednosti ključ je ostvarenja svih strateških reformi, kojima se osigurava bolji život svih građana.

Ovom Strategijom definiraju se pristup i nove polazne osnove za gospodarenje i upravljanje nekretninama i pokretninama u vlasništvu Općine Prgomet, i to kroz prethodno navedeni, dugoročni strateški cilj.

## **5. KASKADIRANJE STRATEŠKOG CILJA UPRAVLJANJA NEKRETNINAMA I POKRETNINAMA**

Iz strateškog cilja upravljanja svim oblicima imovine izvodi se sedam posebnih ciljeva upravljanja. Sukladno članku 2. Zakona o sustavu strateškog planiranja i upravljanja razvojem Republike Hrvatske poseban cilj je srednjoročni cilj definiran u nacionalnim planovima i planovima razvoja jedinica lokalne i područne (regionalne) samouprave kojim se ostvaruje strateški cilj iz strategije i poveznica s programom u državnom proračunu ili proračunu jedinice lokalne i područne (regionalne) samouprave. Posebni ciljevi upravljanja državnom imovinom kao i programiranje pripadajućih mjera, projekata i aktivnosti<sup>1</sup> predstavljaju provedbu strategije upravljanja svim oblicima imovine i bit će detaljnije opisani u nastavku poglavlja.

Posebni ciljevi biti će raščlanjeni u pogledu programiranja pripadajućih mjera, projekata i aktivnosti koje predstavljaju implementaciju posebnog cilja kao i neizravnu primjenu strateškog cilja. Također će biti prepoznati pokazatelji ishoda<sup>2</sup> za posebne ciljeve kako bi se provedba upravljanja svim oblicima imovine uspješno mogla pratiti te će biti identificirani i pokazatelji rezultata<sup>3</sup> za mjere, projekte i aktivnosti koji se metodično razrađuju godišnjim planovima upravljanja nekretninama i pokretninama u vlasništvu Općine kao operativnim dokumentima koji se temelje na Strategiji i kojima se provode elementi strateškog planiranja definirani u Strategiji.

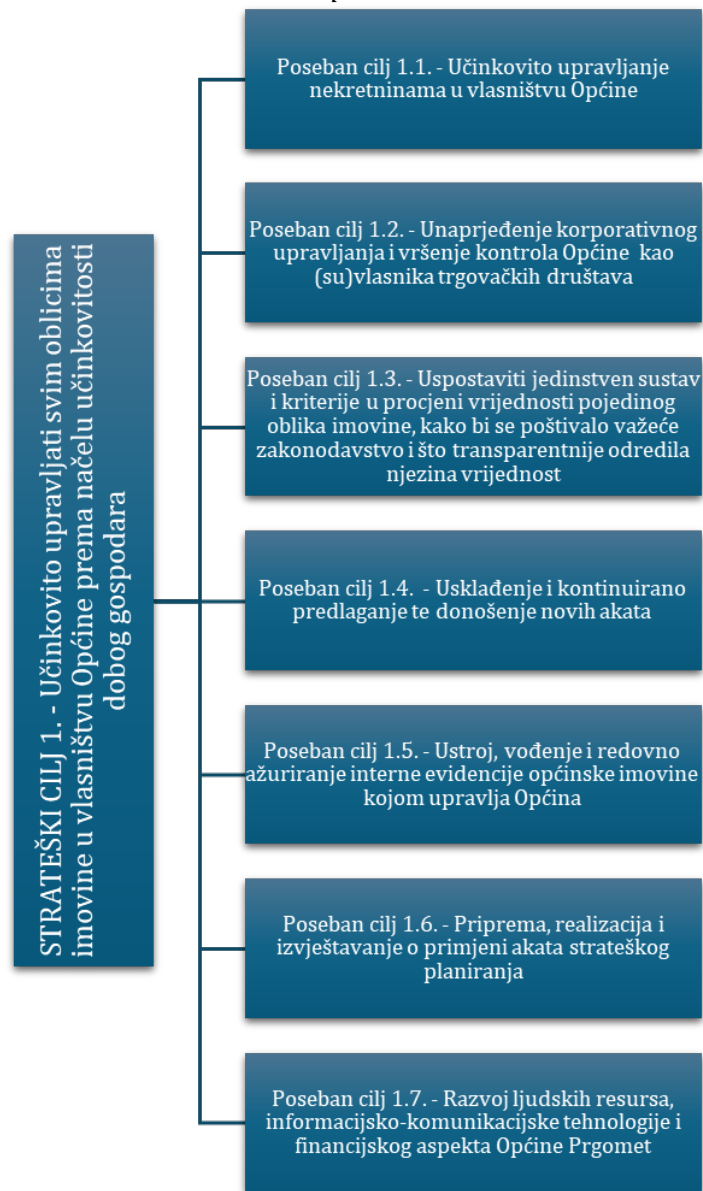
---

<sup>1</sup> Prema članku 2. Zakona o sustavu strateškog planiranja i upravljanja razvojem Republike Hrvatske (Narodne novine, br. 123/17, 151/22) mjere su skup međusobno povezanih aktivnosti i projekata u određenom upravnom području kojom se izravno ostvaruje posebni cilj, a neizravno se pridonosi ostvarenju strateškoga cilja. Aktivnost je niz specifičnih i međusobno povezanih radnji čija provedba izravno vodi ostvarenju mjere, a neizravno ostvarenju posebnoga cilja, dok je projekt niz međusobno povezanih aktivnosti koje se odvijaju određenim redoslijedom radi postizanja ciljeva unutar određenoga razdoblja i određenih financijskih sredstava.

<sup>2</sup> Prema članku 2. Zakona o sustavu strateškog planiranja i upravljanja razvojem Republike Hrvatske (Narodne novine, br. 123/17, 151/22) pokazatelj ishoda je kvantitativni i kvalitativni mjerljivi podatak koji omogućuje praćenje, izvješćivanje i vrednovanje uspješnosti u postizanju utvrđenog posebnog cilja.

<sup>3</sup> Prema članku 2. Zakona o sustavu strateškog planiranja i upravljanja razvojem Republike Hrvatske (Narodne novine, br. 123/17, 151/22) pokazatelj rezultata je kvantitativni i kvalitativni mjerljivi podatak koji omogućuje praćenje, izvješćivanje i vrednovanje uspješnosti u provedbi utvrđene mjere, projekta i aktivnosti.

*Shematski prikaz 2. Kaskadiranje strateškog cilja upravljanja nekretninama u vlasništvu Općine*



### 5.1. Poseban cilj 1.1. „Učinkovito upravljanje nekretninama u vlasništvu Općine Prgomet“

Općina Prgomet osim financijskim sredstvima upravlja i raspolaže pokretninama i nekretninama. Osim zakonima i drugim propisima, uvjeti, procedure i način raspolaganja poslovnim prostorom i zemljištem utvrđeni su i prethodno navedenim internim aktima Općine.

Općinske nekretnine iznimno su važan resurs kojim Općina Prgomet mora efikasno raspolagati u cilju realizacije društvenog, obrazovnog i kulturnog napretka te zaštite za buduće naraštaje. Nekretnine Općine Prgomet najvažniji su aspekt općinskog kapitala te je s istima potrebno postupati odgovorno od strane svih korisnika upravitelja i imatelja. Sve aktivnosti upravljanja i raspolaganja nekretninama u vlasništvu Općine moraju se odvijati sukladno važećim zakonima i propisima.

Prema Zakonu o upravljanju nekretninama i pokretninama u vlasništvu Republike Hrvatske (»Narodne novine«, broj 155/23), kada je to opravdano i obrazloženo razlozima poticanja gospodarskog napretka, socijalne dobrobiti građana i ujednačavanja gospodarskog i demografskog razvitka svih krajeva Republike Hrvatske, neizgrađenim građevinskim zemljištem, građevinama i zemljištem nužnim za redovitu uporabu te građevine, stanovima i poslovnim prostorima može se raspolagati i bez naknade u korist jedinica lokalne i područne (regionalne) samouprave i ustanova čiji je osnivač Republike Hrvatska i/ili jedinica lokalne i područne (regionalne) samouprave.

O zahtjevima za raspolaganje nekretninama u korist jedinica lokalne samouprave i pravnih osoba u njihovu vlasništvu odlučuje županija nadležna prema mjestu gdje se nekretnina nalazi, odnosno ministar te Vlada Republike Hrvatske, sukladno odredbama članka 13. stavka 5. i 6. ovoga Zakona.

U izvršavanju povjerenih poslova upravljanja nekretninama župani odnosno načelnici ovlašteni su donijeti odluku o pokretanju postupka raspolaganja i odluku o raspolaganju nekretninom čija je procijenjena vrijednost ili je ukupni iznos procijenjene naknade niži ili jednak iznosu od 130.000,00 eura, a ako procijenjena vrijednost ili ukupni iznos procijenjene naknade iznosi više od 130.000,00 eura, a do iznosa od 1.000.000,00 eura, odluku o pokretanju postupka raspolaganja i odluku o raspolaganju nekretninom donosi županijska skupština odnosno općinsko vijeće, osim ako ovim Zakonom nije propisano drukčije.

Raspolaganje provodi se na zahtjev jedinica lokalne i područne (regionalne) samouprave na koju se prenosi ono pravo s kojim se postiže ista svrha, a koje je najpovoljnije za Republiku Hrvatsku. Općina Prgomet planira zatražiti darovanje nekretnine koja se nalazi na čest. zemljišta 806 k.o. Labin (stara škola).

Tablica 7. Kaskadiranje Posebnog cilja 1.1. „Učinkovito upravljanje nekretninama u vlasništvu Općine Prgomet“

Poseban cilj upravljanja svim oblicima imovine	Mjere - skup povezanih projekata i aktivnosti kojim se ostvaruje poseban cilj	Pokazatelji ishoda za poseban cilj upravljanja svim oblicima imovine	Pokazatelji učinka za strateški cilj upravljanja svim oblicima imovine
Učinkovito upravljanje nekretninama u vlasništvu Općine Prgomet	Aktivacija neiskorištene i neaktivne općinske imovine putem zakupa (najma)	Ujednačenje standarda korištenja poslovnih prostora na razini svih tijela državne uprave te drugih korisnika proračuna	Jačanje gospodarske konkurentnosti Općine Prgomet  Ostvarivanje infrastrukturnih, socijalnih i drugih javnih ciljeva

Na to koliko će se efikasno realizirati mjera *Aktivacije neiskorištene i neaktivne općinske imovine putem zakupa (najma)* trenutno utjecaj ima nesređenost imovinskopravnih odnosa na nekretninama u vlasništvu Općine, odnosno neusklađenost podataka u zemljišnim knjigama i katastru te dugotrajnost postupka obnove zemljišnih knjiga koji je u tijeku u velikom dijelu Republike Hrvatske te novih katastarskih izmjera.

Kao potencijalno rješenje navedenih problema čeka se rezultat prijedloga izmjena određenih zakonskih i podzakonskih propisa poput prijedloga Zakona o neprocijenjenom građevinskom zemljištu, dok su uspostavljeni: Zakon o izmjenama i dopunama Zakona o zakupu i kupoprodaji poslovnih prostora i Uredba o darovanju nekretnina u vlasništvu Republike Hrvatske čime bi se omogućio nastavak adekvatnog upravljanja općinskom imovinom.

Krajnji cilj je ekspandirati broj investicijskih projekata uz aktivaciju neaktivne općinske imovine, dakle realizirati barem dva investicijska projekta godišnje.

S obzirom na analizirane podatke u proteklom razdoblju, a u svrhu ostvarenja dosljednosti adekvatnog upravljanja nekretninama koje su u nadležnosti Općine, predlažu se daljnji postupci u sljedećim koracima:

#### • Poslovni prostori

Cilj je da poslovni prostori u vlasništvu Općine Prgomet budu popunjeni koliko je to moguće. Općina Prgomet mora racionalno i učinkovito upravljati poslovnim prostorima i to na način da oni poslovni prostori koji su potrebni Općini budu stavljeni u funkciju koja će služiti njezinu racionalnijem i učinkovitijem djelovanju.

Svi drugi poslovni prostori moraju biti ponuđeni na tržištu, bilo u formi najma, odnosno zakupa, bilo u formi njihove prodaje javnim natječajem. Potrebno je ujednačiti standarde korištenja poslovnih prostora na razini svih tijela državne uprave te drugih korisnika proračuna. Temeljno načelo tijekom realizacije ove aktivnosti bit će javni natječaj te procjena vrijednosti predmetnog poslovnog prostora. Nadalje, u donošenju odluke o prodaji poslovnog prostora vodit će se računa i o odredbama Zakona o zakupu i kupoprodaji poslovnog prostora.

## 5.2. Poseban cilj 1.2. „Unaprjeđenje korporativnog upravljanja i vršenje kontrola Općine Prgomet kao (su)vlasnika trgovačkih društava“

Trgovačka društva u (su)vlasništvu Općine Prgomet, vrlo su važna za zapošljavanje te znatno pridonose cjelokupnoj gospodarskoj aktivnosti, posebno stoga što pružaju usluge od javnog interesa s osobinama javnog dobra, no u novije vrijeme suočena su s liberalizacijom tržišta. Unatoč svom specifičnom karakteru, ona moraju prilagoditi svoju organizaciju i poslovanje izazovu konkurencije te učinkovito poslovati, a sve u skladu s principima tržišnog natjecanja.

Za poslovanje trgovačkih društava i ustanova u (su)vlasništvu jedinice lokalne samouprave često su potrebne nekretnine u vlasništvu Republike Hrvatske.

*Tablica 8. Kaskadiranje Posebnog cilja 1.2. „Unaprjeđenje korporativnog upravljanja i vršenje kontrola Općine Prgomet kao (su)vlasnika trgovačkih društava“*

Poseban cilj upravljanja svim oblicima imovine	Mjere - skup povezanih projekata i aktivnosti kojim se ostvaruje poseban cilj	Pokazatelji ishoda za poseban cilj upravljanja svim oblicima imovine	Pokazatelji učinka za strateški cilj upravljanja svim oblicima imovine
Unaprjeđenje korporativnog upravljanja i vršenje kontrola Općine Prgomet kao (su)vlasnika trgovačkih društava	Prikupljati i pregledavati izvješća o poslovanju trgovačkih društava	Povećanje razine transparentnosti i javnosti upravljanja trgovačkim društvima u (su)vlasništvu	Jačanje gospodarske konkurentnosti Općine Prgomet
	Objaviti skraćene planove trgovačkih društava u (su)vlasništvu Općine Prgomet		Ostvarivanje infrastrukturnih, socijalnih i drugih javnih ciljeva

Bitna smjernica koja se odnosi na trgovačka društva u (su)vlasništvu Općine Prgomet, je unaprjeđenje korporativnog upravljanja i vršenje kontrola Općine Prgomet kao (su)vlasnika trgovačkih društava. Odgovornost za rezultate poslovanja trgovačkih društava u (su)vlasništvu Općine uključuje složen proces aktivnosti uprava i nadzornih odbora, upravljačkih prava i odgovornosti.

Svakako, cilj je pronalaženje ravnoteže između nadležnosti Općine Prgomet da aktivno vrši svoju (su)vlasničku funkciju (kandidiranje i izbor nadzornih odbora i uprave) te vlastite regulatorne uloge. Za svako trgovačko društvo u okviru Plana upravljanja treba objaviti politiku koja utvrđuje ciljeve poslovanja i razvoja trgovačkog društva. U politici poslovanja (u Planu) trebaju biti jasno utvrđeni osnovni ciljevi poslovanja (efektivnost i profitabilnost), a strateške smjernice moraju sadržavati, osim operativnih aktivnosti, i kriterije mjerljivosti kojima će se tijekom provođenja Strategije i godišnjih planova upravljanja nekretninama i pokretninama (u određenim vremenskim intervalima i/ili u svakom momentu) moći utvrditi stvarno stanje njihove realizacije. To će pomoći osiguravanju jasnih zadataka za trgovačka društva u (su)vlasništvu Općine, koja će time dobiti jasnu poruku u obliku strateških smjernica i obaveza izvještavanja.

Glavni zadatak Strategije upravljanja nekretninama i pokretninama u vlasništvu Općine Prgomet u trgovačkim društvima je ostvarivati gospodarski rast, razvoj, zaposlenost i financijsku korist.

### ***Temeljne odrednice upravljanja trgovačkim društvima u (su)vlasništvu Općine Prgomet u skladu s modernom međunarodnom praksom***

Trgovačka društva u (su)vlasništvu Općine Prgomet od velikog su značaja za razvoj, jer sudjeluju u stvaranju bruto društvenog proizvoda i utječu na zaposlenost i tržišnu kapitalizaciju, a podizanje kvalitete upravljanja njima od presudne je važnosti za

osiguravanje njihova pozitivnog doprinosa cjelokupnoj ekonomskoj učinkovitosti i konkurentnosti Općine Prgomet.

U obavljanju ovlasti u trgovačkim društvima u kojima Općina Prgomet ima udjele, potrebno je jasno i snažno deklarirati ciljeve vlasništva, kako se ne bi umjesto jasnih pravila i razgraničenja odgovornosti između vlasnika, nadzornog odbora i uprave društva, ponegdje stvorili paralelni sustavi koji otvaraju prostor za arbitrarnost, nedovoljnu odgovornost i potiru jasna razgraničenja odgovornosti na svim razinama. Općina Prgomet treba djelovati kao informiran i aktivan (su)vlasnik te ustanoviti jasnu i konzistentnu (su)vlasničku politiku, osiguravajući da se upravljanje u trgovačkim društvima obavlja na transparentan i odgovoran način s potrebnim stupnjem profesionalnosti i učinkovitosti. Takva politika pružit će trgovačkim društvima, tržištu i široj javnosti predvidljivost i jasno razumijevanje ciljeva Općine kao (su)vlasnika, kao i njenih dugoročnih obveza s tim u vezi.

Trgovačka društva moraju, u skladu sa Zakonom o trgovačkim društvima, imati uspostavljenu unutarnju reviziju ili barem unutarnji nadzor. Glavni cilj unutarnje revizije mora biti zaštita imovine Općine, a glavna zadaća je nadzor nad urednošću i ekonomičnošću poslovanja društva, sukladno propisima i unutarnjim aktima.

Uspješnost provedbe Posebnog cilja 1.2. „Unaprjeđenje korporativnog upravljanja i vršenje kontrola Općine Prgomet kao (su)vlasnika trgovačkih društava“ mora se dosljedno pratiti, izvještavati i vrjednovati putem sljedećeg pokazatelja ishoda: *Povećanje razine transparentnosti i javnosti upravljanja trgovačkim društvima u (su)vlasništvu.*

5.3. Poseban cilj 1.3. „Uspostaviti jedinstven sustav i kriterije u procjeni vrijednosti pojedinog oblika imovine, kako bi se poštivalo važeće zakonodavstvo i što transparentnije odredila njezina vrijednost“

Procjena vrijednosti nekretnina u Republici Hrvatskoj regulirana je Zakonom o procjeni vrijednosti nekretnina (»Narodne novine«, broj 78/15) koji je donesen 03. srpnja 2015. godine, a na snazi je od 25. srpnja 2015. godine.

Zakon se isključivo bavi tržišnom vrijednosti nekretnina koja se procjenjuje pomoću tri metode i sedam postupaka, a propisan je i način na koji se prikupljaju podatci koje procjenitelji dobiju primjenjujući propisanu metodologiju, te potom evaluiraju i dalje koriste. U slučaju povrede Zakona propisani su nadzor i sankcije. Procjenu vrijednosti nekretnine mogu vršiti jedino ovlaštene osobe: stalni sudski vještaci i stalni sudski procjenitelji.

Ministarstvo graditeljstva i prostornoga uređenja izradilo je prvu fazu Informacijskog sustava tržišta nekretnina eNekretnine. Sustav sadrži podatke o broju transakcija za pojedino područje, vrstu nekretnina i podatke o nekretnini koja je bila predmet transakcije – kuća, poslovni prostor, poljoprivredno, građevinsko, šumsko zemljište, postignute cijene itd.

Ovlaštenim procjeniteljima i posrednicima u prometu nekretninama omogućen je lak pristup korisnim informacijama koje su dobra podloga za njihov kvalitetan stručni rad. Ova baza podataka važna je radi osiguranja transparentnosti tržišta nekretnina.

*Tablica 9. Kaskadiranje Posebnog cilja 1.3. „Uspostaviti jedinstven sustav i kriterije u procjeni vrijednosti pojedinog oblika imovine, kako bi se poštivalo važeće zakonodavstvo i što transparentnije odredila njezina vrijednost“*

Poseban cilj upravljanja svim oblicima imovine	Mjere - skup povezanih projekata i aktivnosti kojim se ostvaruje	Pokazatelji ishoda za poseban cilj upravljanja svim	Pokazatelji učinka za strateški cilj upravljanja svim
--	--	---	---

	poseban cilj	obicima imovine	obicima imovine
Uspostaviti jedinstven sustav i kriterije u procjeni vrijednosti pojedinog oblika imovine, kako bi se poštivalo važeće zakonodavstvo i što transparentnije odredila njezina vrijednost	Snimanje, popis i ocjena realnog stanja imovine u vlasništvu Općine	Osiguranje transparentnosti tržišta nekretnina	Ostvarivanje infrastrukturnih, socijalnih i drugih javnih ciljeva

Općina Prgomet planira redovno vršiti procjenu nekretnina kada se za to ukaže potreba. Procjenu obavlja ovlaštenu sudski vještak s kojim će po potrebi biti sklopljen okvirni ugovor za izradu elaborata o procjeni tržišne vrijednosti nekretnina. Sadržaj i oblik elaborata mora se izraditi sukladno zakonskim propisima i aktima te uputama iz ugovora sklopljenog s izabranim sudskim vještakom.

Uspješnost provedbe Posebnog cilja 1.3. „Uspostaviti jedinstven sustav i kriterije u procjeni vrijednosti pojedinog oblika imovine, kako bi se poštivalo važeće zakonodavstvo i što transparentnije odredila njezina vrijednost“ mora se dosljedno pratiti, izvještavati i vrjednovati putem sljedećeg pokazatelja ishoda: Osiguranje transparentnosti tržišta nekretnina.

#### 5.4. Poseban cilj 1.4. „Usklađenje i kontinuirano predlaganje te donošenje novih akata“

Stjecanje, upravljanje i raspolaganje svim oblicima imovine u vlasništvu Općine propisano je brojnim zakonskim i podzakonskim aktima. U svrhu povećanja efikasnosti upravljanja svim oblicima imovine, dosljedno se radi na unaprjeđenju postojećeg normativnog okvira kojim se uređuje upravljanje svim oblicima imovine.

Kroz dosadašnji način i regulaciju upravljanja svim oblicima imovine u vlasništvu Općine Prgomet identificirana je potreba za racionalizacijom i povećanjem djelotvornosti postupaka raspolaganja svim oblicima imovine.

Usklađenje sustava upravljanja svim oblicima imovine u vlasništvu Općine Prgomet predstavlja kontinuirani proces, što kao preduvjet zahtjeva konstantnu analizu postojećeg stanja i provođenje dodatne regulacije u svrhu bolje aktivacije imovine, a osobito se odnosi na otklanjanje nedostataka zakonodavnog okvira. Tijekom izmjena i dopuna starih, odnosno donošenja novih propisa i akata neophodno je postupati javno i sukladno važećim propisima koji reguliraju sudjelovanje zainteresirane javnosti.

*Tablica 10. Kaskadiranje Posebnog cilja 1.4. „Usklađenje i kontinuirano predlaganje te donošenje novih akata“*

Poseban cilj upravljanja svim oblicima imovine	Mjere - skup povezanih projekata i aktivnosti kojim se ostvaruje poseban cilj	Pokazatelji ishoda za poseban cilj upravljanja svim oblicima imovine	Pokazatelji učinka za strateški cilj upravljanja svim oblicima imovine
Usklađenje i kontinuirano predlaganje te donošenje novih akata	Predlaganje izmjena i dopuna važećih akata te izrade prijedloga novih akata za poboljšanje upravljanja svim oblicima imovine	Unaprjeđen normativni okvir za učinkovito upravljanje svim oblicima imovine	Jačanje gospodarske konkurentnosti Općine Prgomet  Ostvarivanje infrastrukturnih,

			socijalnih i drugih javnih ciljeva
--	--	--	------------------------------------

Općina Prgomet će u narednom desetogodišnjem periodu dosljedno pratiti i svojim mišljenjima sudjelovati u oblikovanju novih i izmjeni dosadašnjih akata koji utječu ili bi mogli biti od utjecaja na učinkovitije upravljanje svim oblicima imovine.

Uspješnost implementacije Posebnog cilja 1.4. „Usklađenje i kontinuirano predlaganje te donošenje novih akata“ mora se pratiti, izvještavati i vrjednovati putem sljedećeg pokazatelja ishoda: Unaprjeđen normativni okvir za učinkovito upravljanje svim oblicima imovine.

5.5. Poseban cilj 1.5. „Ustroj, vođenje i redovno ažuriranje interne evidencije općinske imovine kojom upravlja Općina Prgomet“

Značajna pretpostavka za učinkovito upravljanje i raspolaganje svim oblicima imovine je uspostava sveobuhvatne Evidencije imovine koja će se stalno ažurirati i kojom će se ostvariti internetska dostupnost i transparentnost u upravljanju svim oblicima imovine. Iz navedenog proizlazi kao prioritetni cilj koji se navodi i u Strategiji redovno ažuriranje Evidencije imovine kako bi se osigurali točni podaci o cjelokupnoj imovini odnosno resursima s kojima Općina raspolaže. Evidencija imovine je sveobuhvatnost autentičnih i redovito ažuriranih pravnih, fizičkih, ekonomskih i financijskih podataka o imovini.

Dana, 05. prosinca 2018. godine donesen je novi Zakon o središnjem registru državne imovine (»Narodne novine« broj 112/18) prema kojem su JLS obveznici dostave i unosa podataka u Središnji registar.

Dostava podatka u Središnji registar propisana je Uredbom o Središnjem registru državne imovine (»Narodne novine«, broj 03/20) kojom se uređuje ustrojstvo i način vođenja, sadržaj Središnjeg registra državne imovine i način prikupljanja podataka za Središnji registar te podaci iz Središnjeg registra koji se javno ne objavljuju. U Središnjem registru prikupljaju se i evidentiraju podaci na temelju valjanih isprava i ostale dokumentacije koje su propisane Pravilnikom o tehničkoj strukturi podataka i načinu upravljanja Središnjim registrom (Narodne novine 37/24). Općina Prgomet dostavit će podatke i postupiti sukladno navedenom Zakonu.

*Tablica 11. Kaskadiranje Posebnog cilja 1.5. „Ustroj, vođenje i redovno ažuriranje interne evidencije općinske imovine kojom upravlja Općina Prgomet“*

Poseban cilj upravljanja svim oblicima imovine	Mjere - skup povezanih projekata i aktivnosti kojim se ostvaruje poseban cilj	Pokazatelji ishoda za poseban cilj upravljanja svim oblicima imovine	Pokazatelji učinka za strateški cilj upravljanja svim oblicima imovine
Ustroj, vođenje i redovno ažuriranje interne evidencije općinske imovine kojom upravlja Općina Prgomet	Funkcionalna uspostava Evidencije imovine Općine Prgomet	Interna evidencija općinske imovine kao upravljački sustav koji omogućava kvalitetno i razvidno donošenje odluka o načinima upravljanja svim oblicima imovine kojom upravlja Općina Prgomet	Jačanje gospodarske konkurentnosti Općine Prgomet  Ostvarivanje infrastrukturnih, socijalnih i drugih javnih ciljeva

	Dostavljanje podataka i promjena predmetnih podataka u Središnji registar državne imovine	Internetska dostupnost i transparentnost u upravljanju svim oblicima imovine  Javnom objavom ostvarit će se bolji nadzor nad stanjem imovine kojom Općina Prgomet upravlja	
--	---	--	--

Strategijom će se ostvariti sljedeći ciljevi vođenja Evidencije imovine:

1. uvid u opseg i strukturu nekretnina u vlasništvu Općine Prgomet,
2. nadzor nad stanjem imovine u vlasništvu Općine Prgomet,
3. kvalitetnije i brže donošenje odluka o upravljanju nekretninama i pokretninama,
4. praćenje koristi i učinaka upravljanja nekretninama i pokretninama.

Sukladno načelu javnosti, na mrežnim stranicama Općine Prgomet postavljena je Evidencija imovine u vlasništvu Općine, kao i dokumenti vezani za upravljanje imovinom.

Uspješnost implementacije Posebnog cilja 1.5. „Ustroj, vođenje i redovno ažuriranje interne evidencije općinske imovine kojom upravlja Općina Prgomet“ mora se pratiti, izvještavati i vrjednovati putem sljedećih pokazatelja ishoda: Interna evidencija općinske imovine kao upravljački sustav koji omogućava kvalitetno i razvidno donošenje odluka o načinima upravljanja svim oblicima imovine kojom upravlja Općina Prgomet, mrežna dostupnost i transparentnost u upravljanju imovinom te javna objava čime će se ostvariti bolji nadzor nad stanjem imovine kojom Općina Prgomet raspolaže.

5.6. Poseban cilj 1.6. „Priprema, realizacija i izvještavanje o primjeni akata strateškog planiranja“

Strategija upravljanja nekretninama i pokretninama u vlasništvu Općine Prgomet za razdoblje od 2026. do 2035. godine, Planovi upravljanja nekretninama i pokretninama u vlasništvu Općine Prgomet i Izvješće o provedbi Plana upravljanja, tri su ključna i međusobno povezana dokumenta upravljanja i raspolaganja nekretninama i pokretninama. Strategijom se određuju dugoročni ciljevi i smjernice upravljanja nekretninama i pokretninama uvažavajući pri tome gospodarske i razvojne interese Općine. Planovi upravljanja usklađuju se sa Strategijom i moraju sadržavati detaljnu analizu stanja i razrađene planirane aktivnosti u upravljanju pojedinim oblicima imovine u vlasništvu Općine Prgomet. Izvješće o provedbi Plana upravljanja nekretninama i pokretninama, kao treći ključni dokument usvaja se do 30. rujna tekuće godine za prethodnu godinu.

Poglavljima godišnjih planova definiraju se kratkoročni ciljevi, pružaju izvedbene mjere, odnosno specificiraju se aktivnosti za ostvarenje ciljeva, te određuju smjernice upravljanja, a sve u svrhu učinkovitog upravljanja i raspolaganja nekretninama i pokretninama Općine Prgomet te njezine funkcije u službi gospodarskog rasta.

*Tablica 12. Kaskadiranje Posebnog cilja 1.6. „Priprema, realizacija i izvještavanje o primjeni akata strateškog planiranja“*

Poseban cilj upravljanja svim oblicima imovine	Mjere - skup povezanih projekata i aktivnosti kojim se ostvaruje poseban cilj	Pokazatelji ishoda za poseban cilj upravljanja svim oblicima imovine	Pokazatelji učinka za strateški cilj upravljanja svim oblicima imovine
Priprema, realizacija i izvještavanje o primjeni akata strateškog planiranja	Unaprjeđenje upravljanja svim oblicima imovine putem akata strateškog planiranja	Poboljšan okvir strateškog planiranja za učinkovito upravljanje svim oblicima imovine	Jačanje gospodarske konkurentnosti Općine Prgomet  Ostvarivanje infrastrukturnih, socijalnih i drugih javnih ciljeva

Uspješnost implementacije Posebnog cilja 1.6. „Priprema, realizacija i izvještavanje o primjeni akata strateškog planiranja“ mora se pratiti, izvještavati i vrjednovati putem sljedećeg pokazatelja ishoda: Poboljšan okvir strateškog planiranja za učinkovito upravljanje svim oblicima imovine u vlasništvu Općine.

5.7. Poseban cilj 1.7. „Razvoj ljudskih resursa, informacijsko-komunikacijske tehnologije i financijskog aspekta Općine Prgomet“

Uspješna provedba prethodno definiranih ciljeva moguća je jedino uz kontinuiran napredak i jačanje ljudskog aspekta, informacijsko-komunikacijskih tehnologija te financijskih mogućnosti Općine.

Strateško upravljanje ljudskim resursima uključuje aktivnosti unaprjeđenja ustrojstva i organizacije Općine, a potom i kontinuirane edukacije općinskih službenika koje je neophodno zbog povećanja opsega posla u Općini.

Postojeći informacijsko - komunikacijski sustavi također zahtijevaju kontinuirano unaprjeđenje informatizacije i digitalizacije, odnosno automatizacije i virtualizacije radnih mjesta te implementaciju novih informatičkih rješenja u području upravljanja svim oblicima imovine u vlasništvu Općine kao i cjelokupnog rada Općine Prgomet (aplikacije, informacijsko - komunikacijska infrastruktura). Nadalje, potrebno je raditi i na poboljšanju sigurnosti informacijsko - komunikacijskog sustava putem investiranja u neophodnu infrastrukturu i u adaptaciju pravnim okvirima vezanim uz sigurnosnu problematiku te edukacije i obuku općinskih službenika. Poboljšanje aspekta financijskog upravljanja podrazumijeva adekvatno praćenje naplate i osiguranje većih financijskih sredstava.

*Tablica 13. Kaskadiranje Posebnog cilja 1.7. „Razvoj ljudskih resursa, informacijsko komunikacijske tehnologije i financijskog aspekta Općine Prgomet“*

Poseban cilj upravljanja svim oblicima imovine	Mjere - skup povezanih projekata i aktivnosti kojim se ostvaruje poseban cilj	Pokazatelji ishoda za poseban cilj upravljanja svim oblicima imovine	Pokazatelji učinka za strateški cilj upravljanja svim oblicima imovine
Razvoj ljudskih resursa, informacijsko-komunikacijske tehnologije i financijskog aspekta Općine Prgomet	Strateško upravljanje ljudskim resursima	Poboljšan aspekt ljudskih potencijala u smislu podrške učinkovitim upravljanju svim oblicima imovine	Jačanje gospodarske konkurentnosti Općine Prgomet  Ostvarivanje infrastrukturnih, socijalnih i drugih javnih ciljeva
	Poboljšanje informatizacije i digitalizacije	Poboljšana informacijsko-komunikacijska potpora u smislu podrške učinkovitim upravljanju svim oblicima imovine	
	Poboljšanje financijskog upravljanja	Poboljšana financijska potpora u smislu podrške učinkovitim upravljanju svim oblicima imovine	

Uspješnost implementacije Posebnog cilja 1.7. „Razvoj ljudskih resursa, informacijsko - komunikacijske tehnologije i financijskog aspekta Općine Prgomet“ mora se pratiti, izvještavati i vrjednovati putem sljedećih pokazatelja ishoda: Poboljšan aspekt ljudskih potencijala u smislu podrške učinkovitom upravljanju svim oblicima imovine, Poboljšana informacijsko - komunikacijska potpora u smislu podrške učinkovitom upravljanju svim oblicima imovine te poboljšana financijska potpora u smislu podrške učinkovitom upravljanju svim oblicima imovine.

## 6. ZAKLJUČAK

Imovina Općine Prgomet ima izniman prirodni i financijski potencijal, bogatstvo i raznolikost oblika, ali u najvećoj mjeri ima izniman razvojni potencijal koji mora biti fokusiran prema strateškim razvojnim prioritetima Općine, a koji se neposredno vežu uz sve oblike razvojne politike. Kao preduvjet realizacije potencijala svih oblika imovine u vlasništvu Općine, prepoznata je nužnost aktivacije neaktivne općinske imovine.

Strategija upravljanja nekretninama i pokretninama neophodan je akt strateškog planiranja koji je ključan u službi postizanja gospodarskih, infrastrukturnih i drugih strateških razvojnih ciljeva i zaštite općinskih interesa. Osnovna svrha oglada se u dosljednom očuvanju imovine i njene važnosti za život i rad postojećih i budućih generacija.

Dugoročno održivo upravljanje svim oblicima imovine u vlasništvu Općine jedan je od glavnih poticaja izrade strateških i posebnih ciljeva, a potom i programiranja mjera, projekata i aktivnosti. Unutar Strategije susreli smo se sa sljedećim pojavnim oblicima imovine u vlasništvu Općine: udjeli u trgovačkim društvima čiji je imatelj Općina Prgomet, pokretnine, te nekretnine i to: poslovni prostori, građevinsko i poljoprivredno zemljište.

Provedenom analizom trenutnog stanja upravljanja svim oblicima imovine u vlasništvu Općine prepoznata je polazna pretpostavka za efikasno upravljanje svim oblicima imovine, a riječ je o funkcionalnoj uspostavi sveobuhvatne evidencije imovine, drugim riječima, podatkovne baze o svim pojavnim oblicima općinske imovine kojom upravlja Općina Prgomet.

Strateški cilj upravljanja svim oblicima imovine u vlasništvu Općine je učinkovito upravljati svim oblicima imovine u vlasništvu Općine prema načelu učinkovitosti dobrog gospodarstva. Upravljanje svim oblicima imovine zahtijeva pronalaženje učinkovitih rješenja koja će dugoročno očuvati imovinu i generirati gospodarski rast.

Poseban cilj 1.1. „Učinkovito upravljanje nekretninama u vlasništvu Općine Prgomet“ provodit će se putem sljedeće mjere: aktivacijom neiskorištene i neaktivne općinske imovine putem zakupa (najma). Uspješnost implementacije posebnog cilja 1.1. „Učinkovito upravljanje nekretninama u vlasništvu Općine Prgomet“ – će se pratiti, izvještavati i vrjednovati putem sljedećih pokazatelja ishoda: doprinos smanjenju proračunskog manjka te povećanju kreditnog rejtinga, uređenje zemljišnoknjižnog stanja nekretnina kojima upravlja Općina Prgomet i ujednačenje standarda korištenja poslovnih prostora na razini svih tijela državne uprave te drugih korisnika proračuna.

Poseban cilj 1.2. „Unaprjeđenje korporativnog upravljanja i vršenje kontrola Općine Prgomet kao (su)vlasnika trgovačkih društava“ provodit će se putem sljedećih mjera: prikupljati i pregledavati izvješća o poslovanju trgovačkih društava i objaviti skraćene planove trgovačkih društava u (su)vlasništvu Općine. Uspješnost implementacije posebnog cilja 1.2. „Unaprjeđenje korporativnog upravljanja i vršenje kontrola Općine Prgomet kao (su)vlasnika trgovačkih društava“ će se pratiti, izvještavati i vrjednovati putem sljedećeg pokazatelja ishoda: povećanje razine transparentnosti i javnosti upravljanja trgovačkim društvima u (su)vlasništvu.

Poseban cilj 1.3. „Uspostaviti jedinstven sustav i kriterije u procjeni vrijednosti pojedinog oblika imovine, kako bi se poštivalo važeće zakonodavstvo i što transparentnije odredila njezina vrijednost“ provodit će se putem sljedeće mjere: snimanje, popis i ocjena realnog stanja imovine u vlasništvu Općine. Uspješnost implementacije posebnog cilja 1.3. „Uspostaviti jedinstven sustav i kriterije u procjeni vrijednosti pojedinog oblika imovine, kako bi se poštivalo važeće zakonodavstvo i što

transparentnije odredila njezina vrijednost“ će se pratiti, izvještavati i vrjednovati putem sljedećeg pokazatelja ishoda: osiguranje transparentnosti tržišta nekretnina.

Poseban cilj 1.4. „Usklađenje i kontinuirano predlaganje te donošenje novih akata“ provodit će se putem sljedeće mjere: predlaganje izmjena i dopuna važećih akata te izrade prijedloga novih akata za poboljšanje upravljanja svim oblicima imovine u vlasništvu Općine. Uspješnost implementacije posebnog cilja 1.4. „Usklađenje i kontinuirano predlaganje te donošenje novih akata“ će se pratiti, izvještavati i vrjednovati putem sljedećeg pokazatelja ishoda: unaprjeđen normativni okvir za učinkovito upravljanje svim oblicima imovine.

Poseban cilj 1.5. „Ustroj, vođenje i redovno ažuriranje interne evidencije općinske imovine kojom upravlja Općina Prgomet“ provodit će se putem sljedećih mjera: funkcionalna uspostava Evidencije imovine Općine i dostavljanje podataka i promjena predmetnih podataka u Središnji registar državne imovine. Uspješnost implementacije posebnog cilja 1.5. „Ustroj, vođenje i redovno ažuriranje interne evidencije općinske imovine kojom upravlja Općina Prgomet“ će se pratiti, izvještavati i vrjednovati putem sljedećih pokazatelja ishoda: interna evidencija općinske imovine kao upravljački sustav koji omogućava kvalitetno i razvidno donošenje odluka o načinima upravljanja svim oblicima imovine kojom upravlja Općina, internetska dostupnost i transparentnost u upravljanju imovinom te javnom objavom ostvarit će se bolji nadzor nad stanjem imovinom kojom Općina raspolaže.

Poseban cilj 1.6. „Priprema, realizacija i izvještavanje o primjeni akata strateškog planiranja“ provodit će se putem sljedeće mjere: unaprjeđenje upravljanja svim oblicima imovine putem akata strateškog planiranja. Uspješnost implementacije posebnog cilja 1.6. „Priprema, realizacija i izvještavanje o primjeni akata strateškog planiranja“ će se pratiti, izvještavati i vrjednovati putem sljedećeg pokazatelja ishoda: poboljšani okvir strateškog planiranja za učinkovito upravljanje svim oblicima imovine.

Poseban cilj 1.7. „Razvoj ljudskih resursa, informacijsko-komunikacijske tehnologije i financijskog aspekta Općine Prgomet“ provodit će se putem sljedećih mjera: strateško upravljanje ljudskim resursima, poboljšanje informatizacije i digitalizacije i poboljšanje financijskog upravljanja. Uspješnost implementacije posebnog cilja 1.7. „Razvoj ljudskih resursa, informacijsko-komunikacijske tehnologije i financijskog aspekta Općine Prgomet“ će se pratiti, izvještavati i vrjednovati putem sljedećih pokazatelja ishoda: poboljšani aspekt ljudskih potencijala u smislu podrške učinkovitim upravljanju svim oblicima imovine u vlasništvu Općine, poboljšana informacijsko-komunikacijska potpora u smislu podrške učinkovitim upravljanju svim oblicima imovine te poboljšana financijska potpora u smislu podrške učinkovitim upravljanju svim oblicima imovine.

Djelotvorna provedba svih definiranih posebnih ciljeva doprinijet će uspješnoj realizaciji strateškog cilja upravljanja svim oblicima imovine čiji su pokazatelji učinka jačanje gospodarske konkurentnosti Općine Prgomet te ostvarivanje infrastrukturnih, socijalnih i drugih javnih ciljeva.

## 7. IZVORI PODATAKA

Pri izradi Strategije upravljanja nekretninama i pokretninama u vlasništvu Općine Prgomet za razdoblje od 2026. do 2035. godine korišteni su sljedeći izvori i bibliografija:

### *Elektronski izvori:*

- Ministarstvo prostornoga uređenja, graditeljstva i državne imovine  
dostupno na <https://imovina.gov.hr/>
- Narodne novine  
dostupno na <http://narodne-novine.nn.hr/>
- Službena stranica Općine Prgomet  
<https://opcina-prgomet.hr/wp/>
- Službeni glasnik Općine Prgomet  
dostupno na <https://opcina-prgomet.hr/wp/sluzbeni-glasnik/>
- Zakon.hr  
dostupno na <http://www.zakon.hr/>

### *Dokumenti:*

- Izvješće o obavljenoj reviziji - upravljanje i raspolaganje nekretninama jedinica lokalne i područne (regionalne) samouprave na području Splitsko - dalmatinske županije (Državni ured za reviziju, Područni ured Split, siječanj 2016, Split),
- Središnji registar državne imovine,
- Drugi dokumenti ustupljeni od strane Općine Prgomet.



SPLITSKO-DALMATINSKA ŽUPANIJA  
 OPĆINA PRGOMET  
 OPĆINSKO VIJEĆE  
 KLASA:024-03/26-01/6  
 URBROJ:2181-41-01-26-4  
 Prgomet, 18.05.2026.god.

Na temelju članka 54. Zakona o upravljanju nekretninama i pokretninama u vlasništvu Republike Hrvatske (»Narodne novine«, broj 155/23) i članka 29.i 30. Statuta Općine Prgomet (»Službeni glasnik Općine Prgomet« broj: 2/21), i Strategije upravljanja nekretninama i pokretninama u vlasništvu Općine Prgomet za razdoblje od 2026. do 2035.godine, Općinsko vijeće Općine Prgomet na 6. sjednici održanoj 18.05.2026. godine, donosi

## ODLUKU

### O USVAJANJU GODIŠNJEG PLANA UPRAVLJANJA NEKRETNINAMA I POKRETNINAMA U VLASNIŠTVU OPĆINE PRGOMET ZA 2026. GODINU

#### I.

Ovom Odlukom usvaja se Godišnji plan upravljanja nekretninama i pokretninama u vlasništvu Općine Prgomet za 2026. godinu kojim se određuju:

- kratkoročni ciljevi i smjernice upravljanja nekretninama i pokretninama Općine Prgomet,
- provedbene mjere u svrhu provođenja Strategije,
- detaljna analiza stanja upravljanja pojedinim oblicima imovine u vlasništvu Općine Prgomet,
- godišnji planovi upravljanja pojedinim oblicima imovine u vlasništvu Općine Prgomet.

#### II.

Općina Prgomet jednom godišnje izrađuje Izvješće o provedbi Godišnjeg plana upravljanja nekretninama i pokretninama do 30. rujna tekuće godine za prethodnu godinu.

#### III.

Ova Odluka stupa na snagu osmoga dana od dana objave u »Službenom glasniku Općine Prgomet«, a objavit će se na službenoj web stranici Općine i dostupna je javnosti u skladu sa odredbama Zakona o pravu na pristup informacijama (»Narodne novine«, broj 25/13, 85/15, 69/22).

Predsjednik općinskog vijeća:

Ante Drežančić

REPUBLIKA HRVATSKA  
SPLITSKO - DALMATINSKA ŽUPANIJA  
OPĆINA PRGOMET



GODIŠNJI PLAN  
UPRAVLJANJA NEKRETNINAMA I POKRETNINAMA  
U VLASNIŠTVU OPĆINE PRGOMET  
ZA 2026. GODINU

---

KLASA:  
URBROJ:

## Sadržaj

<b>1.UVOD</b>	<b>53</b>
<b>1.1.GODIŠNJI PLAN UPRAVLJANJA TRGOVAČKIM DRUŠTVIMA U (SU)VLASNIŠTVU OPĆINE PRGOMET</b>	<b>54</b>
<b>1.2.GODIŠNJI PLAN UPRAVLJANJA I RASPOLAGANJA POSLOVNIM PROSTORIMA I STANOVIMA U VLASNIŠTVU OPĆINE PRGOMET</b>	<b>56</b>
<b>1.3.GODIŠNJI PLAN UPRAVLJANJA I RASPOLAGANJA GRAĐEVINSKIM I POLJOPRIVREDNIM ZEMLJIŠTEM U VLASNIŠTVU OPĆINE PRGOMET</b>	<b>56</b>
<b>1.3.1. Nerazvrstaneceste</b>	<b>57</b>
<b>1.3.2. Gospodarskazona</b>	<b>60</b>
<b>1.4.GODIŠNJI PLAN PRODAJE NEKRETNINA U VLASNIŠTVU OPĆINE PRGOMET</b>	<b>61</b>
<b>1.5.GODIŠNJI PLAN PROVOĐENJA POSTUPAKA PROCJENE NEKRETNINA U VLASNIŠTVU OPĆINE PRGOMET</b>	<b>61</b>
<b>1.6.GODIŠNJI PLAN RJEŠAVANJA IMOVINSKO - PRAVNIH ODNOSA</b>	<b>61</b>
<b>1.7.GODIŠNJI PLAN ZAHTJEVA ZA IZDAVANJE ISPRAVE PODOBNE ZA UPIS PRAVA VLASNIŠTVA ODNOSNO DAROVANJE NEKRETNINA</b>	<b>62</b>
<b>1.8.GODIŠNJI PLAN VOĐENJA EVIDENCIJE IMOVINE</b>	<b>63</b>
<b>1.9.GODIŠNJI PLAN POSTUPAKA VEZANIH UZ SAVJETOVANJE S JAVNOŠĆU I PRAVO NA PRISTUP INFORMACIJAMA KOJE SE TIČU UPRAVLJANJA I RASPOLAGANJA NEKRETNINAMA I POKRETNINAMA U VLASNIŠTVU OPĆINE PRGOMET</b>	<b>63</b>
<b>1.10.GODIŠNJI PLAN IZGRADNJE I ODRŽAVANJA INFRASTRUKTURNIH PROJEKATA NA PODRUČJU OPĆINE PRGOMET</b>	<b>64</b>
<b>2.STRATEŠKO USMJERENJE UPRAVLJANJA NEKRETNINIMA I POKRETNINAMA U VLASNIŠTVU OPĆINE</b>	<b>66</b>
<b>3.KASKADIRANJE STRATEŠKOG CILJA UPRAVLJANJA NEKRETNINAMA I POKRETNINAMA U VLASNIŠTVU OPĆINE</b>	<b>67</b>
<b>4.POSEBNI CILJEVI I MJERE – SISTEMATIZIRANI PRIKAZ</b>	<b>69</b>
<b>5.POSEBAN CILJ 1.1. - „Učinkovito upravljanje nekretninama u vlasništvu Općine Prgomet“</b>	<b>73</b>
<b>6.POSEBAN CILJ 1.2. - „Unaprjeđenje korporativnog upravljanja i vršenje kontrola Općine Prgomet kao (su)vlasnika trgovačkih društava“</b>	<b>77</b>

<b>7.POSEBAN CILJ 1.3. - „Uspostaviti jedinstven sustav i kriterije u procjeni vrijednosti pojedinog oblika imovine, kako bi se poštivalo važeće zakonodavstvo i što transparentnije odredila njezina vrijednost“</b>	<b>79</b>
<b>8.POSEBAN CILJ 1.4. - „Usklađenje i kontinuirano predlaganje te donošenje novih akata“</b>	<b>82</b>
<b>9.POSEBAN CILJ 1.5. - „Ustroj, vođenje i redovno ažuriranje interne evidencije (registra) općinske imovine kojom upravlja Općina Prgomet“</b>	<b>83</b>
<b>10.POSEBAN CILJ 1.6. - „Priprema, realizacija i izvještavanje o primjeni akata strateškog planiranja“</b>	<b>85</b>
<b>11.POSEBAN CILJ 1.7. - „Razvoj ljudskih resursa, informacijsko-komunikacijske tehnologije i financijskog aspekta Općine Prgomet“</b>	<b>87</b>

**POPIS TABLICA**

<i>Tablica 1. Trgovačka društva u (su)vlasništvu Općine Prgomet .....</i>	55
<i>Tablica 2. Podaci o poslovnim prostorima i stanovima u vlasništvu Općine Prgomet .....</i>	56
<i>Tablica 3. Registar nerazvrstanih cesta Općine Prgomet .....</i>	57
<i>Tablica 4. Podaci o Poslovnoj zoni Labin (Podošljak).....</i>	60
<i>Tablica 5. Razvojni projekti Općine Prgomet .....</i>	65
<i>Tablica 6. Pregled posebnih ciljeva i mjera .....</i>	72

**POPIS SHEMATSKIH PRIKAZA**

<i>Shematski prikaz 1. Kaskadiranje strateškog cilja upravljanja nekretninama Općine Prgomet .....</i>	68
--	----

## 1. UVOD

Općina Prgomet izrađuje Plan upravljanja **nekretninama i pokretninama** u vlasništvu Općina Prgomet (dalje u tekstu Plan upravljanja za 2026. godinu) za razdoblje od godinu dana. Donošenje Godišnjeg plana upravljanja utvrđeno je člankom 54. Zakona o upravljanju nekretninama i pokretninama u vlasništvu Republike Hrvatske (»Narodne novine«, broj 155/23).

Navedenim godišnjim planovima obuhvatit će se i ciljevi, smjernice i provedbene mjere upravljanja pojedinim oblikom imovine u vlasništvu Općine Prgomet u svrhu provođenja Strategije. Općina Prgomet izradila je novu Strategiju upravljanja nekretninama i pokretninama u vlasništvu Općine Prgomet za razdoblje 2026. do 2035. godine (dalje u tekstu Strategija), sukladno članku 53. Zakona o upravljanju nekretninama i pokretninama u vlasništvu Republike Hrvatske (»Narodne novine«, broj 155/23).

Smjernice Strategije, a time i odrednica godišnjih planova jest pronalaženje optimalnih rješenja koja će dugoročno očuvati imovinu, čuvati interese Općine Prgomet i generirati gospodarski rast kako bi se osigurala kontrola, javni interes i pravično raspolaganje **nekretninama i pokretninama** u vlasništvu Općine.

Strategija, Plan upravljanja nekretninama i pokretninama u vlasništvu Općine Prgomet i Izvješće o provedbi Plana upravljanja, tri su ključna i međusobno povezana dokumenta upravljanja nekretninama i pokretninama. Strategijom su srednjoročni ciljevi i smjernice upravljanja nekretninama i pokretninama uvažavajući pri tome gospodarske i razvojne interese Općine Prgomet.

Planovi upravljanja **nekretninama i pokretninama** u vlasništvu Općine Prgomet usklađeni su sa Strategijom, a sadrže detaljnu analizu stanja i razrađene planirane aktivnosti u upravljanju pojedinim oblicima imovine u vlasništvu Općine Prgomet.

Upravljanje **nekretninama i pokretninama** kao ekonomski proces podrazumijeva izradu evidenciju imovine, odnosno uvid u njen opseg i strukturu, računovodstveno priznavanje i procjenu njene vrijednosti, razmatranje varijantnih rješenja uporabe **nekretninama i pokretninama**, odlučivanje o uporabi, i analizu mogućnosti njene utrživosti u kratkom i dugom roku, odnosno upravljanje učincima od njene uporabe. Upravljanje nekretninama odnosi se na provedbu postupaka potrebnih za upravljanje nekretninama, sudjelovanje u oblikovanju prijedloga prostornih rješenja za nekretnine, tekućeg i investicijskog održavanja nekretnina, reguliranje vlasničkopravnog statusa nekretnine, ustupanje nekretnina na korištenje ustanovama i pravnim osobama za obavljanje poslova od javnog interesa te obavljanje drugih aktivnosti i poslova u skladu s propisima koji uređuju vlasništvo i druga stvarna prava.

Raspolaganje **nekretninama i pokretninama** u vlasništvu Republike Hrvatske podrazumijeva sklapanje pravnih poslova čija je posljedica prijenos, otuđenje ili ograničenje prava vlasništva u korist druge pravne ili fizičke osobe, i to: prodaja, darovanje, osnivanje

prava građenja, osnivanje prava služnosti, zakup, najam, razvrgnuće suvlasničkih zajednica, zamjena, te davanje na uporabu ili korištenje. Temeljni cilj Strategije jest učinkovito upravljati svim oblicima imovine u vlasništvu Općine Prgomet prema načelu učinkovitosti dobrog gospodarstva. U tu svrhu potrebno je aktivirati nekretnine u vlasništvu Općine i staviti ih u funkciju gospodarskoga razvoja.

Godišnji plan upravljanja **nekretninama i pokretninama** Općine Prgomet za 2026. godinu, predstavlja dokument u kojem se putem mjera, projekata i aktivnosti razrađuju elementi strateškog planiranja postavljeni u Strategiji upravljanja imovinom Općine Prgomet za razdoblje od 2026. do 2035. Nadalje, za predložene aktivnosti u okviru Plana definiraju se pokazatelji rezultata, mjerne jedinice za pokazatelje rezultata, kao i polazne i ciljane vrijednosti mjernih jedinica.

Plan upravljanja određuje kratkoročne ciljeve i smjernice upravljanja **nekretninama i pokretninama** Općine Prgomet, te provedbene mjere u svrhu provođenja Strategije.

### **1.1. GODIŠNJI PLAN UPRAVLJANJA TRGOVAČKIM DRUŠTVIMA U (SU)VLASNIŠTVU OPĆINE PRGOMET**

Trgovačka društva kojima je osnivač i (su)vlasnik Općina Prgomet važna su za zapošljavanje, znatno pridonose cjelokupnoj gospodarskoj aktivnosti i pružaju usluge od javnog interesa s osobinama javnog dobra. Unatoč svom specifičnom karakteru, ona moraju prilagoditi svoju organizaciju i poslovanje izazovu konkurencije te učinkovito poslovati, a sve u skladu s principima tržišnog natjecanja.

Bitna smjernica u Strategiji upravljanja imovinom koja se odnosi na trgovačka društva u (su)vlasništvu Općine Prgomet je unapređenje korporativnog upravljanja i vršenje kontrola Općine Prgomet kao (su)vlasnika trgovačkog društva. Odgovornost za rezultate poslovanja trgovačkih društava u (su)vlasništvu Općine Prgomet uključuje složen proces aktivnosti uprava i nadzornih odbora, upravljačkih prava i odgovornosti.

Općina Prgomet u okviru upravljanja vlasničkim udjelom trgovačkih društava obavlja sljedeće poslove:

- kontinuirano prikuplja i analizira izvješća o poslovanju dostavljena od trgovačkih društava,
- sukladno Uredbi o sastavljanju i predaji izjave o fiskalnoj odgovornosti i izvještaja o primjeni fiskalnih pravila, predsjednici Uprava trgovačkih društava u (su)vlasništvu Općine Prgomet do 31. ožujka tekuće godine za prethodnu godinu dostavljaju čelniku Izjavu, popunjeni Upitnik, Plan otklanjanja slabosti i nepravilnosti, Izvješće o otklonjenim slabostima i nepravilnostima utvrđenima prethodne godine i mišljenje unutarnjih revizora o sustavu financijskog upravljanja i kontrola za područja koja su bila revidirana.

Tablica 14. Trgovačka društva u (su)vlasništvu Općine Prgomet

	Trgovačko društvo	Sjedište društva	OIB	Temeljni kapital	Ukupni prihodi 2024. u EUR	Dobit/ gubitak 2024. u EUR	Broj zaposlenih 2024.	% vlasništva
1.	VODOVOD I ODVODNJA d.o.o.	Kralja Zvonimira 50, 22000 Šibenik	26251326399	47.778.690,00 €	16.913.764,22	29.946,10	236	0,72
2.	VODOVOD I KANALIZACIJA, d.o.o.	Hercegovačka 8, 21000 Split	56826138353	30.527.510,00 €	39.920.431,26	770.582,13	443	0,78
3.	PROMET d.o.o.	Hercegovačka 20, 21000 Split	13421314997	9.840.660,00 €	31.788.132,43	49.483,80	636	0,19

## 1.2. GODIŠNJI PLAN UPRAVLJANJA I RASPOLAGANJA POSLOVNIM PROSTORIMA I STANOVIMA U VLASNIŠTVU OPĆINE PRGOMET

Poslovni prostori su, prema odredbama [Zakona o zakupu i kupoprodaji poslovnog prostora](#) (»Narodne novine«, broj 125/11, 64/15, 112/18, 123/24), poslovne zgrade, poslovne prostorije, garaže i garažna mjesta.

Ciljevi upravljanja i raspolaganja poslovnim prostorima i stanovima u vlasništvu Općine Prgomet jesu sljedeći:

- Općina mora na racionalan i učinkovit način upravljati poslovnim prostorima i stanovima na način da oni poslovni prostori i stanovi koji su potrebni Općini Prgomet budu stavljeni u funkciju koja će služiti njegovom racionalnijem i učinkovitijem funkcioniranju. Svi drugi stanovi i poslovni prostori moraju biti ponuđeni na tržištu bilo u formi najma, odnosno zakupa, bilo u formi njihove prodaje javnim natječajem;
- Ujednačiti standarde korištenja poslovnih prostora.

Tablica 15. Podaci o poslovnim prostorima i stanovima u vlasništvu Općine Prgomet

<b>Zakup poslovnog prostora u vlasništvu Općine Prgomet</b>		
<b>Korisnik poslovnog prostora/namjena</b>	<b>m<sup>2</sup></b>	<b>k.č./k.o.</b>
R.I., ugostitelj/Dom M.O. Sitno, Cesta Svetog Jure 2, Sitno 21201 Prgomet/ Namjena prostora je za obavljanje ugostiteljske djelatnosti	84	Sitno
<b>Stanovi</b>		
<b>Korisnik stana/namjena</b>	<b>m<sup>2</sup></b>	<b>k.č./k.o.</b>
I.K. najmoprimac/ Stan na prvom katu zgrade, Dr. Franje Tuđmana 5, Prgomet, 21201 Prgomet/Stanovanje	30	Prgomet

## 1.3. GODIŠNJI PLAN UPRAVLJANJA I RASPOLAGANJA GRAĐEVINSKIM I POLJOPRIVREDNIM ZEMLJIŠTEM U VLASNIŠTVU OPĆINE PRGOMET

Građevinsko zemljište je, prema odredbama Zakona o prostornom uređenju (»Narodne novine«, broj 153/13, 65/17, 114/18, 39/19, 98/19, 67/23), zemljište koje je izgrađeno, uređeno ili prostornim planom namijenjeno za građenje građevina ili uređenje površina javne namjene.

Građevinsko zemljište čini važan udio nekretnina u vlasništvu Općine Prgomet i predstavlja veliki potencijal za investicije i ostvarivanje ekonomskog rasta. Aktivnosti u upravljanju i raspolaganju građevinskim zemljištem u vlasništvu Općine podrazumijevaju i provođenje postupaka stavljanja tog zemljišta u funkciju: prodajom, osnivanjem prava građenja i prava služnosti, rješavanje imovinskopravnih odnosa, davanjem u zakup zemljišta te kupnjom nekretnina za korist Općine, kao i drugim poslovima u vezi sa zemljištem u vlasništvu Općine, ako upravljanje i raspolaganje njima nije u nadležnosti drugog tijela.

Poljoprivrednim zemljištem, prema odredbama [Zakona o poljoprivrednom zemljištu](#) (»Narodne novine«, broj 20/18, 115/18, 98/19, 57/22, 136/25), smatraju se poljoprivredne površine koje su po načinu uporabe u katastru upisane kao: oranice, vrtovi, livade, pašnjaci, voćnjaci, maslinici, vinogradi, ribnjaci, trstici i močvare, kao i drugo zemljište koje se može privesti poljoprivrednoj proizvodnji.

Tijekom 2026. godine Općina Prgomet planira prodaju građevinskih zemljišta u svom vlasništvu u k.o. Prgomet i k.o. Labin.

### 1.3.1. Nerazvrstane ceste

Prema [Zakonu o cestama](#) («Narodne novine», broj 84/11, 22/13, 54/13, 148/13, 92/14, 110/19, 144/21, 114/22), nerazvrstane ceste su ceste koje se koriste za promet vozilima, koje svatko može slobodno koristiti na način i pod uvjetima određenim navedenim Zakonom i drugim propisima, a koje nisu razvrstane kao javne ceste u smislu navedenog Zakona. Nerazvrstane ceste su javno dobro u općoj uporabi u vlasništvu jedinice lokalne samouprave na čijem se području nalaze. Nerazvrstane ceste se ne mogu otuđiti iz vlasništva jedinice lokalne samouprave niti se na njoj mogu stjecati stvarna prava, osim prava služnosti i prava građenja radi građenja građevina sukladno odluci izvršnog tijela jedinice lokalne samouprave, pod uvjetima da ne ometaju odvijanje prometa i održavanje nerazvrstane ceste. Dio nerazvrstane ceste namijenjen pješacima (nogostup i slično) može se dati u zakup sukladno posebnim propisima, ako se time ne ometa odvijanje prometa, sigurnost kretanja pješaka i održavanje nerazvrstanih cesta. Nerazvrstane ceste upisuju se u zemljišne knjige kao javno dobro u općoj uporabi i kao neotuđivo vlasništvo jedinice lokalne samouprave.

Općinsko vijeće Općine Prgomet na 5. sjednici Općinskog vijeća od 17. lipnja 2014. godine, donijelo je Odluku o nerazvrstanim cestama na području Općine Prgomet («Službeni glasnik Općine Prgomet», broj 09/14) kojom se uređuje korištenje, održavanje, zaštita, rekonstrukcija i izgradnja nerazvrstanih cesta na području Općine Prgomet, kao i nadzor nad tim cestama.

Općinsko vijeće Općine Prgomet na 20. sjednici Općinskog vijeća od 19. travnja 2017. godine donosi Registar nerazvrstanih cesta na području Općine Prgomet («Službeni glasnik Općine Prgomet», broj 06/17).

Tablica 16. Registar nerazvrstanih cesta Općine Prgomet

Nerazvrstane ceste u naselju Bogdanovići	
1.	Nerazvrstana cesta koji spaja zaseok Juriće sa Županijskom cestom 6112 Cesta Hrvatskih dragovoljaca - skraćeni naziv – Hrvatskih dragovoljaca
2.	Nerazvrstana cesta koja spaja zaseok Mateljane sa Županijskom cestom 6112 - Put Mateljana
3.	Nerazvrstana cesta koja spaja zaseok Konse sa Županijskom cestom 6112 - Put Konsa
4.	Nerazvrstana cesta koji spaja zaseok Certe sa Županijskom cestom 6112 - Put Certa
5.	Nerazvrstana cesta koja spaja zaseok Gluiće sa Lokalnom cestom 67019 - Put Gordana Gluića
6.	Nerazvrstana cesta koja spaja zaseok Jakine sa Lokalnom cestom 67019 - Put Jakina
7.	Nerazvrstana cesta koja spaja zaseok Biljake sa Lokalnom cestom 67019 - Put Biljaka
8.	Nerazvrstana cesta koja spaja zaseoke Čovići, Torlaci, Džanci i Mule sa Lokalnom cestom 67019 - Put Stinjaka
9.	Nerazvrstana cesta koja spaja zaseoke Duke i Perice sa Lokalnom cestom 67019- Put Ante Duke
10.	Nerazvrstana cesta koja spaja zaseok Matozane sa Lokalnom cestom 67019- Put Matozana
11.	Nerazvrstana cesta koja spaja zaseok Rogulje sa Lokalnom cestom 67019- Put Rogulja
12.	Nerazvrstana cesta koja spaja zaseoke Mandiće, Jukiće, Rogulje i Petroviće sa Lokalnom cestom 67019 - Put Željka Rogulja - skraćeni naziv – Put Ž. Rogulja
13.	Nerazvrstana cesta koja spaja zaseoke Radaci, Mule i Koljanine sa Lokalnom cestom 67019 - Put Zaglavice

14.	Nerazvrstana cesta koja spaja zaseok Pralije sa Županijskom cestom 6091 - Put Pralija
15.	Nerazvrstana cesta koja spaja zaseok Banovce I sa Županijskom cestom 6091 - Put Banovaca I
16.	Nerazvrstana cesta koja spaja zaseok Banovce II sa Županijskom cestom 6091 - Put Banovaca II
17.	Nerazvrstana cesta koja spaja zaseok Banovce III sa Županijskom cestom 6091 - Put Banovaca III
<b>Nerazvrstane ceste u naselju Labin</b>	
1.	Županijska cesta Plano - Prgomet 6091- Cesta dr. Franje Tuđmana - skraćeni naziv – dr. Franje Tuđmana (zajednička cesta sa naseljem Prgomet) Napomena: Uz navedenu Županijsku cestu postoje i nerazvrstane ceste (odvojci) prema manjim zaseocima koji se vežu na istu ŽC i koji nose istu oznaku. Manji zaseoci su prema: Ivkovićima i Maljkovićima (u Labinskim Dragama), Željezničkoj stanici u Labinu kao kućama uz ŽC 6091 Runjićima (sa zapadne strane ŽC 6091)
2.	Nerazvrstana cesta koja spaja zaseoke (Dlačići, Giljanovići, Kurjaci, Mađari, Karanušići i Kandžići) sa Županijskom cestom 6091 - Put Mate Dlake
3.	Nerazvrstana cesta koja ide od ŽC 6091 te prelazi preko željezničke pruge prema crkvi sv. Stjepana do zaseoka Dujilovići - Put Mate Motike
4.	Nerazvrstana cesta od crkve sv. Stjepana do zaseoka Zovića, Ivkovića i Vanjeka Put Dragana Zovića
5.	Nerazvrstana cesta koja spaja zaseok Pribudići sa Putom D. Zovića - Put Jukelića
6.	Nerazvrstana cesta koja spaja zaseoke Romani, Kurtovići, Gardijani sa Putom Mate Motike - Put Romana
7.	Nerazvrstana cesta koja spaja zaseok Runjiće (istočni dio) sa Županijskom cestom 6091 - Put Runjića
8.	Nerazvrstana cesta od Papića Glavice prema zaseoku Botići - Put Botić
<b>Nerazvrstane ceste u naselju Prgomet</b>	
1.	Županijska cesta Prgomet - Bogdanovići 6091- Cesta dr. Franje Tuđmana skraćeni naziv – dr. Franje Tuđmana (zajednička cesta sa naseljem Labin) Napomena: Uz navedenu Županijsku cestu postoje i nerazvrstane ceste (odvojci) prema manjim zaseocima koji se vežu na istu ŽC i koji nose istu oznaku. Manji zaseoci su prema: Bilićima, crkvi sv. Frane, ambulanti i osnovnoj školi
2.	Nerazvrstana cesta koja spaja zaseok Bikiće sa Županijskom cestom 6091- Put Bikića
3.	Nerazvrstana cesta koja spaja zaseok Nožine i Maljkoviće sa Županijskom cestom 6091- Put Nožina – Maljkovića
4.	Nerazvrstana cesta koja spaja zaseoke Bašići, Mizdraci i Džolići sa Županijskom cestom 6091- Put Sela
5.	Nerazvrstana cesta koja spaja naselje Bilaći sa Putom Sela - Put Bilaća
6.	Nerazvrstana cesta koji spaja sva naselja istočno od crkve sv. Stjepana (Šimići, Drnasini, Papići i Golubi) sa Lokalnom cestom 67056 - Gornji kraj
<b>Nerazvrstane ceste u naselju Sitno</b>	
1.	Nerazvrstana cesta koja spaja zaseok Dražići sa Županijskom cestom 6091 – Dražići
2.	Nerazvrstana cesta koja spaja zaseok Skelini sa Županijskom cestom 6091– Skelini
3.	Nerazvrstana cesta koja spaja zaseok Radnići sa Županijskom cestom 6110 – Radnići
4.	Nerazvrstana cesta koja spaja zaseok Škrapići sa Županijskom cestom 6110- Škrapići

Nerazvrstane ceste u naselju Trolokve	
1.	Nerazvrstana cesta koja spaja zaseok Bašići sa Lokalnom cestom 67020– Put Bašića
2.	Nerazvrstana cesta koja spaja zaseoke Konse, Gluići, Bašići sa Lokalnom cestom 67020 - Put Labinčića
3.	Nerazvrstana cesta koja spaja zaseok Bašići sa Lokalnom cestom 67020 – Put Bašića
4.	Nerazvrstana cesta koja spaja zaseok Bašići (Škrokići) sa Lokalnom cestom 67020 – Put Škrokića
5.	Nerazvrstana cesta koja spaja zaseok (Kesić) Šariće sa Županijskom cestom 6112– Put Šarića
6.	Nerazvrstana cesta koja spaja zaseok Kesići sa Lokalnom cestom 67020 – Put Kesića
7.	Nerazvrstana cesta koja spaja zaseok Grgići sa Lokalnom cestom 67020– Put Mira Grgića
8.	Nerazvrstana cesta koja spaja zaseok Šerići sa Lokalnom cestom 67020– Put Šerića
9.	Nerazvrstana cesta koja spaja crkvu sv. Stipana sa Županijskom cestom 6112 – Put Gospe od Anđela
10.	Nerazvrstana cesta koja spaja zaseok Čarije sa Županijskom cestom 6112– Put Čarija
11.	Nerazvrstana cesta koja spaja zaseok Jadriće sa Županijskom cestom 6112– Put Jadrića
12.	Nerazvrstana cesta koja spaja zaseok Borziće sa Županijskom cestom 6112– Put Borzića

### 1.3.2. Gospodarska zona

Od 2001. godine se putem nadležnih ministarstava, provode programi Vlade Republike Hrvatske za poticanje malog gospodarstva: Program razvoja poduzetničkih zona 2004. - 2007. i Program poticanja malog i srednjeg poduzetništva 2008. - 2012. U srpnju 2013. godine donesen je [Zakon o unapređenju poduzetničke infrastrukture](#) (»Narodne novine«, broj 93/13, 114/13, 41/14, 57/18, 138/21). Namjera osnivanja Poduzetničkih zona jest poticanje razvoja poduzetništva kao pokretačke snage lokalnog održivog gospodarskog razvoja s ciljem povećanja broja gospodarskih subjekata na području Općine Prgomet i poboljšanja njihovih poslovnih rezultata, povećanje konkurentnosti poduzetnika, porast zaposlenosti, te povećanje udjela proizvodnje u ukupnom gospodarstvu Općine Prgomet.

Gospodarska zona Labin (Podošljak) smještena uz županijsku cestu (Ž 6112), na sjeverozapadnom dijelu naselja Labin u općini Prgomet u blizini čvora Prgomet na autocestu (A1). Županijska cesta (Ž 6112) uz koju je planirana gospodarska zona u blizini se spaja i sa državnom cestom (D 58). Ukupna površina obuhvata iznosi 43,80 ha.

Gospodarska zona Labin (Podošljak) Prostornim planom općine Prgomet planirana je kao samostalna zona u kojoj se u sklopu gospodarskih sadržaja mogu graditi i prateći sadržaji koji upotpunjuju zonu i pridonose njenoj atraktivnosti i višefunkcionalnom korištenju (poslovni prostori, ugostiteljstvo i turizam, zelene površine, otvorena javna parkirališta, prometne i komunalne građevine i drugo).

Za gospodarsku zonu Labin (Podošljak) usvojen je UPU, te je zona u fazi rješavanja imovinsko pravnih odnosa na dijelu zemljištva u vlasništvu fizičkih osoba.

Tablica 17. Podaci o Poslovnoj zoni Labin (Podošljak)

Poslovna zona Labin (Podošljak)		
Br. čestice	K.o.	Površina u m <sup>2</sup>
1914/1	Labin	395745
1705	Labin	3798
1707	Labin	9786
1712	Labin	3946
1726	Labin	273
1727	Labin	259
1729	Labin	917

#### 1.4. GODIŠNJI PLAN PRODAJE NEKRETNINA U VLASNIŠTVU OPĆINE PRGOMET

Jedan od ciljeva u Strategiji je da Općina Prgomet mora na racionalan i učinkovit način upravljati svojim nekretninama tako da one nekretnine koje su potrebne Općini Prgomet budu stavljene u funkciju koja će služiti njegovu racionalnijem i učinkovitijem funkcioniranju. Sve druge nekretnine moraju biti ponuđene na tržištu bilo u formi najma odnosno zakupa, zamjene ili prodaje putem javnih natječaja.

Općina Prgomet u 2026. godini planira prodaju nekretnina koje su u vlasništvu Općine.

#### 1.5. GODIŠNJI PLAN PROVOĐENJA POSTUPAKA PROCJENE NEKRETNINA U VLASNIŠTVU OPĆINE PRGOMET

Procjena vrijednosti nekretnina u Republici Hrvatskoj regulirana je [Zakonom o procjeni vrijednosti nekretnina \(»Narodne novine«, broj 78/15\)](#) koji je donesen 3. srpnja 2015. godine, a na snazi je od 25. srpnja 2015. godine.

Strategijom su definirani sljedeći ciljevi provođenja postupaka procjene imovine u vlasništvu Općine Prgomet:

- Procjena potencijala imovine Općine Prgomet mora se zasnivati na snimanju, popisu i ocjeni realnog stanja;
- Uspostava jedinstvenog sustava i kriterija u procjeni vrijednosti pojedinog oblika imovine kako bi se poštivalo važeće zakonodavstvo i što transparentnije odredila njezina vrijednost.

Tijekom 2026. godine Općina Prgomet planira provoditi procjenu vrijednosti nekretnina.

#### 1.6. GODIŠNJI PLAN RJEŠAVANJA IMOVINSKO - PRAVNIH ODNOSA

Na temelju članka 61. Zakonu o upravljanju nekretninama i pokretninama u vlasništvu Republike Hrvatske (»Narodne novine«, broj 155/23), nekretnine koje su u zemljišnim knjigama upisane kao vlasništvo Republike Hrvatske i koje su na dan 1. siječnja 2017. koristile škole, domovi zdravlja, bolnice i druge ustanove kojima su osnivači jedinice lokalne i područne (regionalne) samouprave i koje se koriste u obrazovne i zdravstvene svrhe te groblja, mrtvačnice, spomenici, parkovi, trgovi, uređena parkirališta, dječja igrališta, sportske građevine sukladno posebnom propisu kojim se uređuje sport, društveni domovi, vatrogasni domovi, spomen-domovi, tržnice i javne stube na temelju ovoga Zakona upisat će se u vlasništvo jedinca lokalne ili područne (regionalne) samouprave na čijem području se nalaze odnosno u vlasništvo ustanove koja ih koristi ili njima upravlja i koja je vlasništvo nekretnine stekla na temelju posebnog propisa.

Sukladno podnesenim zahtjevima jedinice lokalne ili područne (regionalne) samouprave odnosno ustanove Ministarstvo će izdati ispravu podobnu za upis prava vlasništva na nekretninama. Jedinice lokalne i područne (regionalne) samouprave odnosno ustanove provest će sve pripremne i provedbene postupke uključujući i formiranje građevinskih čestica radi upisa vlasništva na zatraženim nekretninama u zemljišne knjige.

Zakonom o uređivanju imovinskopravnih odnosa u svrhu izgradnje infrastrukturnih građevina (»Narodne novine« broj 80/11, 144/21) uređuje se

rješavanje imovinskopravnih odnosa i oslobođenje od plaćanja naknada za stjecanje prava vlasništva, prava služnosti i prava građenja, na zemljištu kojega je vlasnik ili kojim upravlja pravna osoba u vlasništvu Republike Hrvatske ili pravna osoba čiji je osnivač Republika Hrvatska te na zemljištu kojega je vlasnik pravna osoba u vlasništvu ili čiji je osnivač, odnosno čiji su osnivači jedinice lokalne, odnosno jedinice područne (regionalne) samouprave. Ovaj se Zakon primjenjuje na međusobne imovinskopravne odnose i pitanje naknada za stjecanje prava vlasništva, prava služnosti i prava građenja kada se ta prava stječu radi izgradnje infrastrukturnih građevina.

Općina Prgomet tijekom 2026. godine planira rješavati imovinsko – pravne odnose na nekretninama koje su u stvarnom vlasništvu Općine, a sukladno financijskim mogućnostima.

#### **1.7. GODIŠNJI PLAN ZAHTJEVA ZA IZDAVANJE ISPRAVE PODOBNE ZA UPIS PRAVA VLASNIŠTVA ODNOSNO DAROVANJE NEKRETNINA**

Prema Zakonu o upravljanju nekretninama i pokretninama u vlasništvu Republike Hrvatske (»Narodne novine«, broj 155/23), kada je to opravdano i obrazloženo razlozima poticanja gospodarskog napretka, socijalne dobrobiti građana i ujednačavanja gospodarskog i demografskog razvitka svih krajeva Republike Hrvatske, neizgrađenim građevinskim zemljištem, građevinama i zemljištem nužnim za redovitu uporabu te građevine, stanovima i poslovnim prostorima može se raspolagati i bez naknade u korist jedinica lokalne i područne (regionalne) samouprave i ustanova čiji je osnivač Republike Hrvatska i/ili jedinica lokalne i područne (regionalne) samouprave.

O zahtjevima za raspolaganje nekretninama u korist jedinica lokalne samouprave i pravnih osoba u njihovu vlasništvu odlučuje županija nadležna prema mjestu gdje se nekretnina nalazi, odnosno ministar te Vlada Republike Hrvatske, sukladno odredbama članka 13. stavka 9. Zakona o upravljanju nekretninama i pokretninama u vlasništvu Republike Hrvatske („Narodne novine“, broj 155/23).

U izvršavanju povjerenih poslova upravljanja nekretninama župani odnosno načelnici ovlašteni su donijeti odluku o pokretanju postupka raspolaganja i odluku o raspolaganju nekretninom čija je procijenjena vrijednost ili je ukupni iznos procijenjene naknade niži ili jednak iznosu od 130.000,00 eura, a ako procijenjena vrijednost ili ukupni iznos procijenjene naknade iznosi više od 130.000,00 eura, a do iznosa od 1.000.000,00 eura, odluku o pokretanju postupka raspolaganja i odluku o raspolaganju nekretninom donosi županijska skupština odnosno općinsko vijeće, sukladno odredbama članka 13. stavka 3. Zakona o upravljanju nekretninama i pokretninama u vlasništvu Republike Hrvatske („Narodne novine“, broj 155/23).

Uredba o postupcima koji prethode sklapanju pravnih poslova raspolaganja nekretninama u vlasništvu Republike Hrvatske u svrhu darovanja („Narodne novine“, broj 35/25), propisano je kako se nekretnine mogu darovati jedinicama lokalne i područne (regionalne) samouprave i ustanovama čiji je osnivač Republika Hrvatska i/ili jedinica lokalne i područne (regionalne) samouprave kada je to opravdano i obrazloženo razlozima poticanja gospodarskog napretka, socijalne dobrobiti građana i ujednačavanja gospodarskog i demografskog razvitka svih krajeva Republike Hrvatske.

Temeljem članka 5. stavka 1. navedene Uredbe raspolaganje nekretninama provodi se osobito u svrhu:

- ostvarenja projekata izgradnje poduzetničke infrastrukture odnosno poduzetničkih zona i poduzetničkih potpornih institucija u skladu sa zakonom kojim se uređuje unaprjeđenje poduzetničke infrastrukture

- provođenja projekata i planova zaštite prirode, očuvanja i/ili obnove bioraznolikosti odnosno projekata poučavanja o zaštiti prirode, istraživanja i posjećivanja zaštićenih područja prirode
- ostvarenja projekata ulaganja u skladu s posebnim zakonom
- ostvarenja projekata koji su od općeg javnog, socijalnog ili kulturnog interesa, poput izgradnje škola, dječjih vrtića, bolnica, domova zdravlja, građevina socijalne skrbi, groblja, parkirališta, sportskih građevina, građevina za smještaj i zaštitu životinja, muzeja, memorijalnih centara i drugih sličnih građevina kojima se povećava kvaliteta života građana na području jedinice lokalne i područne (regionalne) samouprave
- ostvarenja projekata izgradnje poslovne i druge infrastrukture od osobitog značaja za gospodarski razvoj
- provođenja programa stambenog zbrinjavanja i društveno poticane stanogradnje
- provođenja programa integracije osoba s invaliditetom u društvo
- provođenja programa demografske obnove
- provođenja planova gospodarenja otpadom
- provođenja operativnih programa Vlade Republike Hrvatske za nacionalne manjine.

Općina Prgomet tijekom 2026. godine ne planira zatražiti darovanje nekretnina.

### 1.8. GODIŠNJI PLAN VOĐENJA EVIDENCIJE IMOVINE

Jedna od pretpostavki upravljanja i raspolaganja nekretninama i pokretninama je uspostava Evidencije imovine koja će se stalno ažurirati i kojom će se ostvariti internetska dostupnost i transparentnost u upravljanju nekretninama i pokretninama. Stoga je jedan od prioritetnih ciljeva koji se navode u Strategiji formiranja Evidencije (Registra) imovine kako bi se osigurali podaci o cjelokupnoj imovini odnosno resursima s kojima Općina Prgomet raspolaže. Evidencija imovine je sveobuhvatnost autentičnih i redovito ažuriranih pravnih, fizičkih, ekonomskih i financijskih podataka o imovini.

Dana 05. prosinca 2018. godine donesen je [Zakon o središnjem registru državne imovine](#) («Narodne novine», broj 112/18) prema kojem su jedinice lokalne samouprave obveznici dostave i unosa podataka u Središnji registar.

Dostava podataka u Središnji registar propisana je [Uredbom o Središnjem registru državne imovine](#) («Narodne novine», broj 03/20) kojom se uređuje ustrojstvo i način vođenja, sadržaj Središnjeg registra državne imovine i način prikupljanja podataka za Središnji registar te podaci iz Središnjeg registra koji se javno ne objavljuju. U Središnjem registru prikupljaju se i evidentiraju podaci na temelju valjanih isprava i ostale dokumentacije koje će biti propisane Pravilnikom o tehničkoj strukturi podataka i načinu upravljanja Središnjim registrom. Općina Prgomet dostavit će podatke i postupiti sukladno navedenom Zakonu.

### 1.9. GODIŠNJI PLAN POSTUPAKA VEZANIH UZ SAVJETOVANJE S JAVNOŠĆU I PRAVO NA PRISTUP INFORMACIJAMA KOJE SE TIČU UPRAVLJANJA I RASPOLAGANJA NEKRETNINAMA I POKRETNINAMA U VLASNIŠTVU OPĆINE PRGOMET

Sukladno [Zakonu o pravu na pristup informacijama](#) («Narodne novine», broj 25/13, 85/15, 69/22) Općina Prgomet na svojoj službenoj Internet stranici ima obvezu objavljivati:

- opće akte koje donosi, a koji se objavljuju i u Službenom glasniku Općine Prgomet,
- nacрте općih akata koje donosi u svrhu provedbe savjetovanja s javnošću,
- godišnje planove, programe, strategije, upute, proračun, izvještaje o radu, financijska izvješća – na godišnjoj razini,
- zapise vezane uz lokalnu upravu i zaključke sa službenih sjednica Općinskog vijeća i službene dokumente usvojene na tim sjednicama,
- pozive za javne natječaje davanja u zakup imovine u vlasništvu Općine Prgomet.

Kontinuiranom i redovitom objavom navedenih informacija na Internet stranici Općine Prgomet javnosti omogućava uvid u rad Općine Prgomet te se povećava transparentnost i učinkovitost cjelokupnog sustava upravljanja **nekretninama i pokretninama** u vlasništvu Općine Prgomet.

### **1.10. GODIŠNJI PLAN IZGRADNJE I ODRŽAVANJA INFRASTRUKTURNIH PROJEKATA NA PODRUČJU OPĆINE PRGOMET**

Upravljanje imovinom u vlasništvu Općine provodi se i kroz izgradnju i održavanje infrastrukturnih projekata koji su od ključne važnosti za svaku općinu. Dobro održavana infrastruktura pomaže u poboljšanju kvalitete života stanovnika, privlači investicije i potiče gospodarski rast.

Postoji širok spektar infrastrukturnih projekata koji se mogu izvoditi u općini, a neki od najčešćih uključuju:

- Izgradnja i održavanje cesta: Ceste su bitne za povezivanje različitih dijelova općine i olakšavanje kretanja ljudi i roba. Izgradnja i održavanje cesta uključuju radove na kolovozu, mostovima, propustima, raskrižjima i pješačkim stazama;
- Izgradnja i održavanje vodovoda i kanalizacije: Dostupnost čiste vode i odvođenje otpadnih voda su bitni za javno zdravlje i zaštitu okoliša. Projekti izgradnje i održavanja vodovoda i kanalizacije uključuju radove na vodovodnim i kanalizacijskim mrežama, crpilištima, pročistačima otpadnih voda i pumpnim stanicama;
- Energetska infrastruktura: Projekti izgradnje i održavanja javne rasvjete;
- Javni objekti: Javni objekti, kao što su škole, bolnice i domovi za starije, su bitni za pružanje osnovnih usluga stanovnicima. Projekti izgradnje i održavanja javnih objekata uključuju radove na zgradama, instalacijama i opremi;
- Parkovi i zelene površine: Parkovi i zelene površine su bitni za rekreaciju, opuštanje i zaštitu okoliša. Projekti izgradnje i održavanja parkova i zelenih površina uključuju radove na sađenju drveća, uređenju travnjaka, izgradnji staza i dr.

Financiranje infrastrukturnih projekata:

- Proračun Jedinice lokalne samouprave,
- Državni proračun,
- Europski fondovi,
- Privatna ulaganja,
- Naknade i doprinosi.

Važno je da se sredstva za financiranje infrastrukturnih projekata koriste efikasno i transparentno.

U narednoj tablici navedeni su razvojni projekti Općine Prgomet koji se planiraju realizirati tijekom 2026. godine.

*Tablica 18. Razvojni projekti Općine Prgomet*

Redni br.	Razvojni projekti
1.	Vodoopskrba
2.	Nerazvrstane ceste
3.	Radna zona

## 2. STRATEŠKO USMJERENJE UPRAVLJANJA NEKRETNINIMA I POKRETNINAMA U VLASNIŠTVU OPĆINE

Strateško usmjerenje Općine Prgomet sadrži definiran razvojni smjer i strateške ciljeve.

Sukladno članku 2. [Zakona o sustavu strateškog planiranja i upravljanja razvojem Republike Hrvatske](#) («Narodne novine«, broj 123/17, 151/22) razvojni smjer predstavlja najviši hijerarhijski segment strateškog okvira koji je ujedno primarni okvir razvoja i kojim se realizira vizija razvoja koja je detaljno definirana u Strategiji.

**Misija je** osnovna funkcija ili zadatak koja definira temeljnu jedinstvenu svrhu u kontekstu u kojem se potom oblikuje vizija, definiraju strateški i posebni ciljevi te razvijaju mjere, projekti i aktivnosti.

**MISIJA** Općine Prgomet je kreirati okruženje pogodno za organizaciju učinkovitijeg i racionalnijeg korištenja imovine u vlasništvu Općine s ciljem stvaranja novih vrijednosti i ostvarivanja veće ekonomske koristi.

**VIZIJA** Općine Prgomet je dosljedno, sustavno i efikasno upravljanje imovinom u vlasništvu Općine, temeljeno na načelima odgovornosti, ekonomičnosti, transparentnosti i predvidljivosti sa zadaćom zaštite imovine i njene uloge u životu sadašnjih i budućih generacija.

**Vizija je** vrlo važan aspekt razvojnog smjera koji upućuje na kritični prijelaz iz trenutnog ja u buduće željeno stanje uz definiranu misiju i vrijednosti, a kroz provedbu strategije.

### 3. KASKADIRANJE STRATEŠKOG CILJA UPRAVLJANJA NEKRETNINAMA I POKRETNINAMA U VLASNIŠTVU OPĆINE

Sukladno članku 2. [Zakona o sustavu strateškog planiranja i upravljanja razvojem Republike Hrvatske](#) (»Narodne novine«, broj 123/17, 151/22) strateški cilj predstavlja dugoročni, odnosno srednjoročni cilj kojim se izravno potiče ostvarenje definiranog razvojnog smjera. Strateški cilj, dakle, ima zadatak provedbe strateškog usmjerenja, uz racionalnu uporabu raspoloživih resursa.

U strategiji postavljen je strateški cilj upravljanja imovinom.

**STRATEŠKI CILJ** - učinkovito upravljati svim oblicima imovine u vlasništvu Općine Prgomet prema načelu učinkovitosti dobrog gospodarstva.

Iz strateškog cilja upravljanja imovinom izvodi se sedam posebnih ciljeva upravljanja općinskom imovinom. Sukladno članku 2. Zakona o sustavu strateškog planiranja i upravljanja razvojem Republike Hrvatske poseban cilj je srednjoročni cilj definiran u nacionalnim planovima i planovima razvoja jedinica lokalne i područne (regionalne) samouprave kojim se ostvaruje strateški cilj iz strategije i poveznica s programom u državnom proračunu ili proračunu jedinice lokalne i područne (regionalne) samouprave.

Posebni ciljevi upravljanja općinskom imovinom kao i programiranje pripadajućih mjera, projekata i aktivnosti<sup>4</sup> predstavljaju provedbu Strategije.

Posebni ciljevi bit će raščlanjeni u pogledu programiranja pripadajućih mjera, projekata i aktivnosti koje predstavljaju implementaciju posebnog cilja kao i neizravnu primjenu strateškog cilja.

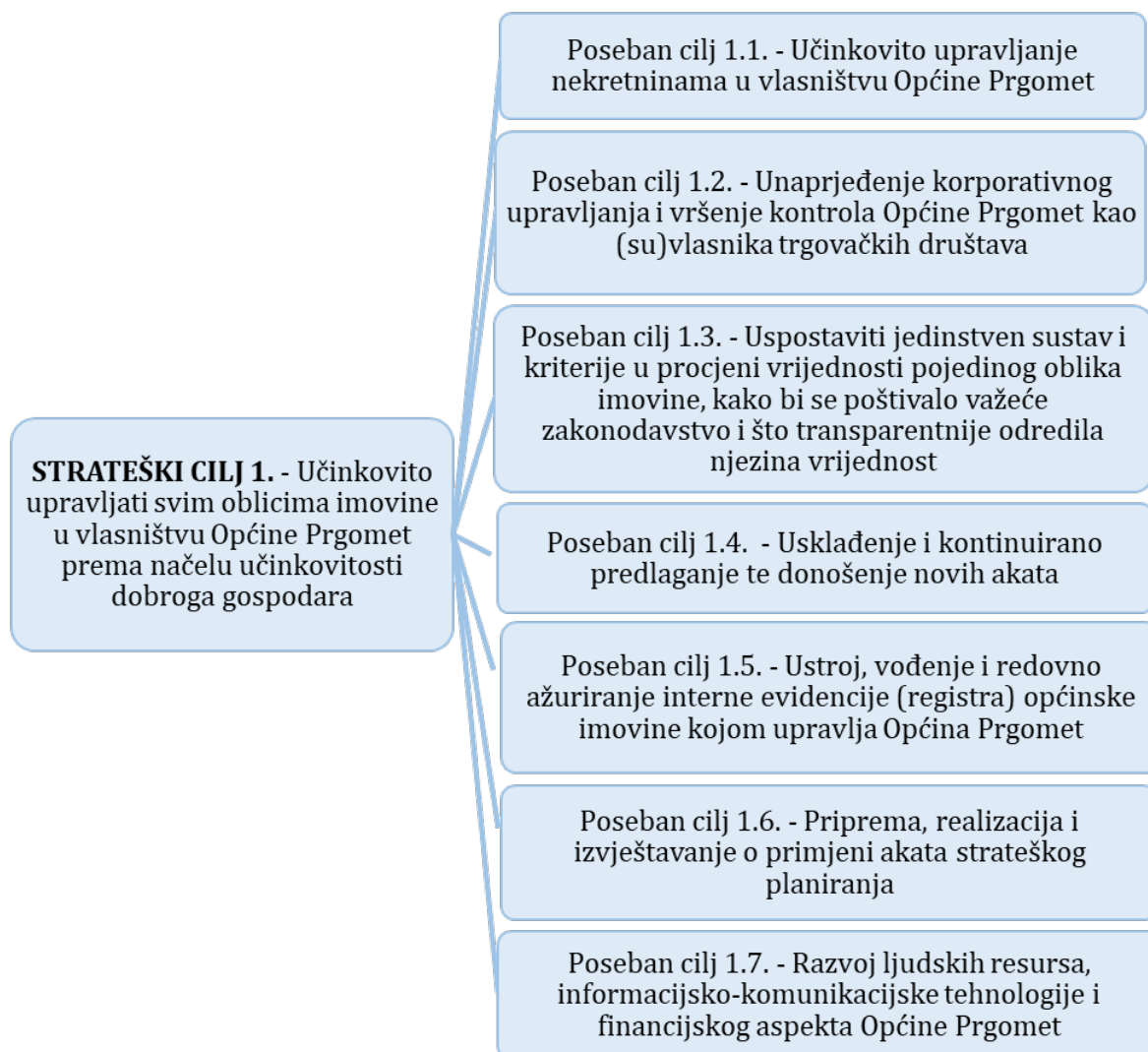
Također će biti prepoznati pokazatelji ishoda<sup>5</sup> za posebne ciljeve kako bi se provedba upravljanja nekretninama i pokretninama uspješno mogla pratiti te će biti identificirani i pokazatelji rezultata<sup>6</sup> za mjere, projekte i aktivnosti koji se metodično razrađuju godišnjim planovima upravljanja nekretninama i pokretninama kao operativnim dokumentima koji se temelje na Strategiji i kojima se provode elementi strateškog planiranja definirani u Strategiji.

<sup>4</sup> Prema članku 2. Zakona o sustavu strateškog planiranja i upravljanja razvojem Republike Hrvatske (»Narodne novine«, br. 123/17, 151/22) mjere su skup međusobno povezanih aktivnosti i projekata u određenom upravnom području kojim se izravno ostvaruje posebni cilj, a neizravno se pridonosi ostvarenju strateškoga cilja. Aktivnost je niz specifičnih i međusobno povezanih radnji čija provedba izravno vodi ostvarenju mjere, a neizravno ostvarenju posebnoga cilja, dok je projekt niz međusobno povezanih aktivnosti koje se odvijaju određenim redoslijedom radi postizanja ciljeva unutar određenoga razdoblja i određenih financijskih sredstava.

<sup>5</sup> Prema članku 2. Zakona o sustavu strateškog planiranja i upravljanja razvojem Republike Hrvatske (»Narodne novine«, br. 123/17, 151/22) pokazatelj ishoda je kvantitativni i kvalitativni mjerljivi podatak koji omogućuje praćenje, izvješćivanje i vrednovanje uspješnosti u postizanju utvrđenog posebnog cilja.

<sup>6</sup> Prema članku 2. Zakona o sustavu strateškog planiranja i upravljanja razvojem Republike Hrvatske (»Narodne novine«, br. 123/17, 151/22) pokazatelj rezultata je kvantitativni i kvalitativni mjerljivi podatak koji omogućuje praćenje, izvješćivanje i vrednovanje uspješnosti u provedbi utvrđene mjere, projekta i aktivnosti.

Shematski prikaz 3. Kaskadiranje strateškog cilja upravljanja nekretninama Općine Prgomet



#### **4. POSEBNI CILJEVI I MJERE – SISTEMATIZIRANI PRIKAZ**

Sukladno Strategiji u nastavku su prikazani posebni ciljevi i s njima povezane mjere koji su detaljno definirane u istoimenoj Strategiji. Nadalje, u nastavku su prikazana i područja upravljanja koja posebni ciljevi obuhvaćaju u Godišnjem planu upravljanja **nekretninama i pokretninama u vlasništvu Općine**.

##### **➤ POSEBAN CILJ 1.1. „UČINKOVITO UPRAVLJANJE NEKRETNINAMA U VLASNIŠTVU OPĆINE PRGOMET“ PROVODIT ĆE SE PUTEM SLJEDEĆIH MJERA:**

- smanjenje portfelja nekretnina kojima upravlja Općina Prgomet putem prodaje,
- aktivacija neiskorištene i neaktivne općinske imovine putem zakupa (najma).

U definiranju posebnog cilja „Učinkovito upravljanje nekretninama u vlasništvu Općine Prgomet kreće se od polazišta da su općinske nekretnine iznimno važan resurs kojim Općina mora efikasno raspolagati u cilju realizacije društvenog, obrazovnog i kulturnog napretka te zaštite za buduće naraštaje. Nekretnine Općine Prgomet najvažniji su aspekt općinskog kapitala te je s istima potrebno postupati odgovorno od strane svih korisnika upravitelja i imatelja. Sve aktivnosti **upravljanja i raspolaganja nekretninama i pokretninama** moraju se odvijati sukladno važećim zakonima i propisima.

Segmenti upravljanja i pojavni oblici imovine koje ovaj poseban cilj obuhvaća u Godišnjem planu upravljanja **nekretninama i pokretninama u vlasništvu Općine** su:

- upravljanje fondom neaktivnih poslovnih prostora te održavanje i korištenje objekata i ostalih nekretnina u vlasništvu Republike Hrvatske kojima upravlja i raspolaže jedinica lokalne (regionalne) samouprave,
- upravljanje nefinancijskom imovinom i to: građevinskim zemljištem i građevinama, posebnim dijelovima nekretnina, na kojima je uspostavljeno vlasništvo Republike Hrvatske; poljoprivrednim zemljištima.

##### **➤ POSEBAN CILJ 1.2. „UNAPRJEĐENJE KORPORATIVNOG UPRAVLJANJA I VRŠENJE KONTROLA OPĆINE PRGOMET KAO (SU)VLASNIKA TRGOVAČKIH DRUŠTAVA“ PROVODIT ĆE SE PUTEM SLJEDEĆIH MJERA:**

- implementiranje operativnih mjera upravljanja trgovačkim društvima u (su)vlasništvu Općine Prgomet,
- jačanje učinkovitosti poslovanja i praćenje poslovanja trgovačkih društava u (su)vlasništvu Općine Prgomet.

U definiranju posebnog cilja 1.2. polazi se od važnosti doprinosa povećanju razine transparentnosti i javnosti upravljanja trgovačkim društvima u (su)vlasništvu Općine što će u konačnici voditi jačanju gospodarske konkurentnosti Općine Prgomet te ostvarivanju infrastrukturnih, socijalnih i drugih javnih ciljeva.

Područja upravljanja koja ovaj poseban cilj obuhvaća u Godišnjem planu upravljanja **nekretninama i pokretninama u vlasništvu Općine** su:

- upravljanje udjelima u trgovačkim društvima od posebnog interesa za Općinu Prgomet.
- **POSEBAN CILJ 1.3. „USPOSTAVITI JEDINSTVEN SUSTAV I KRITERIJE U PROCJENI VRIJEDNOSTI POJEDINOG OBLIKA IMOVINE, KAKO BI SE POŠTIVALO VAŽEĆE ZAKONODAVSTVO I ŠTO TRANSPARENTNIJE ODREDILA NJEZINA VRIJEDNOST“ PROVODIT ĆE SE PUTEM SLJEDEĆE MJERE:**

- snimanje, popis i ocjena realnog stanja imovine u vlasništvu Općine.

U definiranju ovog posebnog cilja naglasak je stavljen na osiguranje transparentnosti tržišta nekretnina. Za sve nekretnine koje Općina Prgomet namjerava prodavati tijekom godine vršit će se procjena vrijednosti istih.

Područja upravljanja koja ovaj poseban cilj obuhvaća u Godišnjem planu upravljanja nekretninama i pokretninama u vlasništvu Općine je:

- utvrđivanje tržišne vrijednosti nekretnina u vlasništvu Općine Prgomet,
  - izrada baze podataka radi osiguranja transparentnosti tržišta nekretnina.
- **POSEBAN CILJ 1.4. „USKLAĐENJE I KONTINUIRANO PREDLAGANJE TE DONOŠENJE NOVIH AKATA“ PROVODIT ĆE SE PUTEM SLJEDEĆE MJERE:**

- predlaganje izmjena i dopuna važećih akata te izrade prijedloga novih akata za poboljšanje upravljanja nekretninama i pokretninama u vlasništvu Općine.

U definiranju posebnog cilja „Usklađenje i kontinuirano predlaganje te donošenje novih akata“ polazi se od važnosti adekvatne regulacije upravljanja nekretninama i pokretninama u vlasništvu Općine Prgomet te potrebe za efikasnim, pojednostavljenim i transparentnim postupanjem u okviru raspolaganja nekretninama i pokretninama u vlasništvu Općine. Radi se o kontinuiranom procesu, koji nameće potrebu za dosljednom analizom postojećeg stanja te provedbom stalne regulacije u svrhu aktivacije neaktivne općinske imovine.

Područja upravljanja koja ovaj poseban cilj obuhvaća u Godišnjem planu upravljanja nekretninama i pokretninama u vlasništvu Općine je:

- otklanjanje nedostataka u postupanju s nekretninama i pokretninama u vlasništvu Općine,
- uočavanje i otklanjanje dupliciranja poslova i preklapanja ovlasti,
- povećanje efikasnosti upravljanja nekretninama i pokretninama u vlasništvu Općine.

- **POSEBAN CILJ 1.5. „USTROJ, VOĐENJE I REDOVNO AŽURIRANJE INTERNE EVIDENCIJE OPĆINSKE IMOVINE KOJOM UPRAVLJA OPĆINA PRGOMET“ PROVODIT ĆE SE PUTEM SLJEDEĆIH MJERA:**

- funkcionalna uspostava Evidencije imovine Općine Prgomet,
- dostavljanje podataka i promjena predmetnih podataka u Središnji registar državne imovine.

U definiranju posebnog cilja „Ustroj, vođenje i redovno ažuriranje interne evidencije općinske imovine kojom upravlja Općina Prgomet“ interna evidencija imovine omogućava sveobuhvatnost autentičnih i redovito ažuriranih pravnih, fizičkih, ekonomskih i financijskih podataka o imovini. Interna evidencija općinske imovine kao upravljački sustav koji omogućava kvalitetno i razvidno donošenje odluka o načinima upravljanja nekretninama i pokretninama kojom upravlja Općina Prgomet, Internetska dostupnost i transparentnost u upravljanju imovinom te Javnom objavom ostvarit će se bolji nadzor nad stanjem imovine kojom Općina Prgomet raspolaže.

Danom stupanja na snagu [Zakona o Središnjem registru državne imovine](#) (»Narodne novine«, broj 112/18), 22. prosinca 2018. Središnji državni ured za razvoj digitalnog društva (SDURDD) postalo je nadležno tijelo za vođenje Središnjeg registra, odnosno preuzelo je od Ministarstva prostornoga uređenja, graditeljstva i državne imovine poslove vođenja Središnjeg registra, opremu, pismohranu i drugu dokumentaciju Ministarstva vezanu za vođenje Središnjeg registra, sredstva za rad, financijska sredstva te prava i obveze Ministarstva prostornoga uređenja, graditeljstva i državne imovine vezane za vođenje Središnjeg registra, kao i državne službenike Ministarstva prostornoga uređenja, graditeljstva i državne imovine koji su obavljali preuzete poslove vezane za Središnji registar.

Dostava podatka u Središnji registar propisana je Uredbom o Središnjem registru državne imovine (»Narodne novine«, broj 03/20) kojom se uređuje ustrojstvo i način vođenja, sadržaj Središnjeg registra državne imovine i način prikupljanja podataka za Središnji registar te podaci iz Središnjeg registra koji se javno ne objavljuju. U Središnjem registru prikupljaju se i evidentiraju podaci na temelju valjanih isprava i ostale dokumentacije koje će biti propisane Pravilnikom o tehničkoj strukturi podataka i načinu upravljanja Središnjim registrom.

➤ **POSEBAN CILJ 1.6. „PRIPREMA, REALIZACIJA I IZVJEŠTAVANJE O PRIMJENI AKATA STRATEŠKOG PLANIRANJA“ PROVODIT ĆE SE PUTEM SLJEDEĆE MJERE:**

- unaprjeđenje nekretninama i pokretninama u vlasništvu Općine putem akata strateškog planiranja.

U definiranju posebnog cilja 1.6. „Priprema, realizacija i izvještavanje o primjeni akata strateškog planiranja“ polazi se od potrebe za unaprjeđenjem okvira strateškog planiranja u svrhu učinkovitog upravljanja nekretninama i pokretninama u vlasništvu Općine.

Područja upravljanja koja ovaj poseban cilj obuhvaća u Godišnjem planu upravljanja nekretninama i pokretninama u vlasništvu Općine je:

- usvajanje Godišnjeg plana upravljanja nekretninama i pokretninama u vlasništvu Općine,
- usvajanje Strategije upravljanja nekretninama i pokretninama u vlasništvu Općine,
- usvajanje ostalih strateških akata upravljanja nekretninama i pokretninama u vlasništvu Općine.

➤ **POSEBAN CILJ 1.7. „RAZVOJ Ljudskih RESURSA, INFORMACIJSKO -KOMUNIKACIJSKE TEHNOLOGIJE I FINANCIJSKOG ASPEKTA OPĆINE PRGOMET“ PROVODIT ĆE SE PUTEM SLJEDEĆIH MJERA:**

- strateško upravljanje ljudskim resursima,

- poboljšanje informatizacije i digitalizacije,
- poboljšanje financijskog upravljanja.

Poseban cilj „Razvoj ljudskih resursa, informacijsko - komunikacijske tehnologije i financijskog aspekta Općine Prgomet“ važna je podloga za uspješnu implementaciju prethodno opisanih ciljeva Strategije upravljanja imovinom Općine Prgomet za razdoblje od 2026. do 2035.

Tablica 19. Pregled posebnih ciljeva i mjera

STRATEŠKI CILJ UPRAVLJANJA SVIM OBLICIMA IMOVINE	ODRŽIVO, EKONOMIČNO I TRANSPARENTNO UPRAVLJANJE I RASPOLAGANJE NEKRETNINAMA I POKRETNINAMA U VLASNIŠTVU OPĆINE PRGOMET
POSEBNI CILJEVI	MJERE
Poseban cilj 1.1. „Učinkovito upravljanje nekretninama u vlasništvu Općine Prgomet“	Smanjenje portfelja nekretnina kojima upravlja Općina Prgomet putem prodaje Aktivacija neiskorištene i neaktivne općinske imovine putem zakupa (najma)
Poseban cilj 1.2. „Unaprjeđenje korporativnog upravljanja i vršenje kontrola Općine Prgomet kao (su)vlasnika trgovačkih društava“	Implementiranje operativnih mjera upravljanja trgovačkim društvima u (su)vlasništvu Općine Prgomet Jačanje učinkovitosti poslovanja i praćenje poslovanja trgovačkih društava u (su)vlasništvu Općine Prgomet
Poseban cilj 1.3. „Uspostaviti jedinstven sustav i kriterije u procjeni vrijednosti pojedinog oblika imovine, kako bi se poštivalo važeće zakonodavstvo i što transparentnije odredila njezina vrijednost“	Snimanje, popis i ocjena realnog stanja imovine u vlasništvu Općine
Poseban cilj 1.4. „Usklađenje i kontinuirano predlaganje te donošenje novih akata“	Predlaganje izmjena i dopuna važećih akata te izrade prijedloga novih akata za poboljšanje upravljanja nekretninama i pokretninama
Poseban cilj 1.5. „Ustroj, vođenje i redovno ažuriranje interne evidencije (registra) općinske imovine kojom upravlja Općina Prgomet“	Funkcionalna uspostava Evidencije imovine Općine Prgomet Dostavljanje podataka i promjena predmetnih podataka u Središnji registar državne imovine
Poseban cilj 1.6. „Priprema, realizacija i izvještavanje o primjeni akata strateškog planiranja“	Unaprjeđenje upravljanja nekretninama i pokretninama putem akata strateškog planiranja
Poseban cilj 1.7. „Razvoj ljudskih resursa, informacijsko-komunikacijske tehnologije i financijskog aspekta Općine Prgomet“	Strateško upravljanje ljudskim resursima Poboljšanje informatizacije i digitalizacije Poboljšanje financijskog upravljanja

## 5. POSEBAN CILJ 1.1. - „Učinkovito upravljanje nekretninama u vlasništvu Općine Prgomet“

PRIOLOG 1: POSEBAN CILJ 1.1. „Učinkovito upravljanje nekretninama u vlasništvu Općine Prgomet“  
Razdoblje: siječanj – prosinac 2026.  
POSLOVNI PROSTORI

MJERA	PRAVNO/UPRAVNI INSTRUMENTI PROVEDBE MJERE	AKTIVNOSTI/ NAČIN OSTVARENJA	OPIS AKTIVNOSTI	POKAZATELJI REZULTATA	MJERNA JEDINICA ZA POKAZATELJ REZULTATA	POLAZNA I CILJANA VRIJEDNOST MJERNE JEDINICE <sup>7</sup>	PROJEKT	OPIS PROJEKTA
Aktivacija neiskorištene i neaktivne općinske imovine putem zakupa (najma)	Zakon o upravljanju nekretninama i pokretninama u vlasništvu Republike Hrvatske (»Narodne novine«, broj 155/23)  <a href="#">Zakon o procjeni vrijednosti nekretnina</a> (»Narodne novine«, broj 78/15)	1. Sklapanje ugovora o zakupu s udrugama, trgovačkim društvima i ostalim potencijalnim korisnicima	Potpisivanje ugovora o zakupu s fizičkom ili pravnom osobom koja nema nepodmirenu obvezu prema državnom proračunu ili JL(R)S	Broj sklopljenih ugovora o zakupu poslovnih prostora	Broj	Polazno (0)  Ciljano (Po potrebi)	Davanje poslovnog prostora u zakup.	Općina Prgomet će tijekom 2026. godine davati nove poslovne prostore u zakup ako se za time ukaže potreba ili interes.
Smanjenje portfelja nekretnina kojima upravlja Općina Prgomet putem prodaje	<a href="#">Zakon o zakupu i kupoprodaji poslovnog prostora</a> (»Narodne novine«, broj 125/11, 64/15, 112/18, 123/24)  <a href="#">Zakon o uređivanju imovinskopravnih odnosa u svrhu izgradnje</a>	1. Sklapanje ugovora o kupoprodaji temeljem provedenog javnog natječaja (javno nadmetanje/javno prikupljanje ponuda) ili neposrednom pogodbom	Kupoprodaja – javni natječaj – sastavljanje popisa poslovnih prostora namijenjenih prodaji, prikupljanje i obrada dokumentacije, procjena vrijednosti nekretnine, donošenje odluke o prodaji temeljem provedenog javnog prikupljanja ponuda, provedba javnog	Broj sklopljenih kupoprodajnih ugovora	Broj	Polazno (0)  Ciljano (0)	/	Općina Prgomet tijekom 2026. godine ne planira prodavati poslovne prostore.

<sup>7</sup> Polazna vrijednost mjerne jedinice u narednim tablicama odnosi se na razdoblje od 1. siječnja 2024. do 31. prosinca 2024., dok se ciljane vrijednosti odnose na razdoblje od 1. siječnja 2026. do 31. prosinca 2026.

	<a href="#">infrastrukturnih građevina</a> (»Narodne novine«, broj 80/11, 144/21)  <a href="#">Statut Općine Prgomet</a> (»Službeni glasnik Općine Prgomet«, broj 2/18)		natječaja, donošenje odluke o prodaji najpovoljnijem ponuditelju, sklapanje kupoprodajnog ugovora, primopredaja poslovnog prostora kupcu, ažuriranje interne evidencije imovine					
--	---	--	---	--	--	--	--	--

PRILOG 1 a: POSEBAN CILJ 1.1. „Učinkovito upravljanje nekretninama u vlasništvu Općine Prgomet“ Razdoblje: siječanj – prosinac 2026. GRAĐEVINSKA I POLJOPRIVREDNA ZEMLJIŠTA								
MJERA	PRAVNO/UPRAVNI INSTRUMENTI PROVEDBE MJERE	AKTIVNOSTI/ NAČIN OSTVARENJA	OPIS AKTIVNOSTI	POKAZATELJI REZULTATA	MJERNA JEDINICA ZA POKAZATELJ REZULTATA	POLAZNA I CILJANA VRIJEDNOST MJERNE JEDINICE <sup>8</sup>	PROJEKT	OPIS PROJEKTA
Aktivacija neiskorištene i neaktivne općinske imovine putem zakupa (najma)	Zakon o upravljanju nekretninama i pokretninama u vlasništvu Republike Hrvatske (»Narodne novine«, broj 155/23) <a href="#">Zakon o procjeni vrijednosti nekretnina</a> (»Narodne novine«, broj 78/15)  <a href="#">Zakon o prostornom uređenju</a> (»Narodne novine«, broj 155/25)	1. Sklapanje ugovora o zakupu poljoprivrednih/građevinskih zemljišta u vlasništvu Općine Prgomet	Potpisivanje ugovora o zakupu s fizičkom ili pravnom osobom koja nema nepodmirenu obvezu prema državnom proračunu ili JL(R)S	Broj sklopljenih ugovora o zakupu poljoprivrednih/građevinskih zemljišta	Broj	Polazno (0)  Ciljano (0)	Općina Prgomet planira davati nekretnine u zakup tijekom 2026. godine.	
Smanjenje portfelja nekretnina kojima upravlja Općina Prgomet putem prodaje	<a href="#">Zakon o gradnji</a> (»Narodne novine«, broj 155/25)  <a href="#">Zakon o poljoprivrednom zemljištu</a> (»Narodne	1. Sklapanje ugovora o kupoprodaji poljoprivrednog/građevinskog zemljišta temeljem provedenog javnog natječaja (javno nadmetanje/javno	Kupoprodaja – javni natječaj – sastavljanje popisa poljoprivrednih/građevinskih zemljišta namijenjenih prodaji, prikupljanje i obrada dokumentacije, procjena vrijednosti	Broj sklopljenih kupoprodajnih ugovora	Broj	Polazno (0)  Ciljano (0)	Općina Prgomet u 2026. godini planira prodaju građevinskih zemljišta.	

<sup>8</sup> Polazna vrijednost mjerne jedinice u narednim tablicama odnosi se na razdoblje od 1. siječnja 2024. do 31. prosinca 2024., dok se ciljana vrijednost odnosi na razdoblje od 1. siječnja 2026. do 31. prosinca 2026.

	<p>novine«, broj 20/18, 115/18, 98/19, 57/22, 136/25)</p> <p>Zakon o šumama (»Narodne novine«, broj 68/18, 115/18, 98/19, 32/20, 145/20, 101/23, 36/24)</p> <p><a href="#">Statut Općine Prgomet (»Službeni glasnik Općine Prgomet«, broj 2/18)</a></p>	<p>prikupljanje ponuda) ili neposrednom pogodbom</p>	<p>nekretnine, donošenje odluke o prodaji temeljem provedenog javnog prikupljanja ponuda, provedba javnog natječaja, donošenje odluke o prodaji najpovoljnijem ponuditelju, sklapanje kupoprodajnog ugovora, primopredaja poljoprivrednog/građevinskog zemljišta kupcu, ažuriranje interne evidencije imovine</p>				
--	---	--	---	--	--	--	--

## 6. POSEBAN CILJ 1.2. - „Unaprjeđenje korporativnog upravljanja i vršenje kontrola Općine Prgomet kao (su)vlasnika trgovačkih društava“

PRILOG 2: POSEBAN CILJ 1.2. „Unaprjeđenje korporativnog upravljanja i vršenje kontrola Općine Prgomet kao (su)vlasnika trgovačkih društava“ Razdoblje: siječanj – prosinac 2026.								
MJERA	PRAVNO/UPRAVNI INSTRUMENTI PROVEDBE MJERE	AKTIVNOSTI/ NAČIN OSTVARENJA	OPIS AKTIVNOSTI	POKAZATELJI REZULTATA	MJERNA JEDINICA ZA POKAZATELJ REZULTATA	POLAZNA I CILJANA VRIJEDNOST MJERNE JEDINICE <sup>9</sup>	PROJEKT	OPIS PROJEKTA
Implementiranje operativnih mjera upravljanja trgovačkim društvima u (su)vlasništvu Općine Prgomet	Zakon o upravljanju nekretninama i pokretninama u vlasništvu Republike Hrvatske (»Narodne novine«, broj 155/23)	1. Prikupljati i analizirati izvješća o poslovanju dostavljena od trgovačkih društava	Zaprimanje i analiziranje financijskih izvještaja, Izjave o fiskalnoj odgovornosti, popunjenog Upitnika, Plana otklanjanja slabosti i nepravilnosti te Izvješća o otklonjenim slabostima i nepravilnostima utvrđenima prethodne godine	Broj prikupljenih izvještaja	Broj	Polazno (3)  Ciljano (3)	/	/
Jačanje učinkovitosti poslovanja i praćenje poslovanja trgovačkih društava u (su)vlasništvu Općine Prgomet	<a href="#">Zakon o pravu na pristup informacijama</a> (»Narodne novine«, broj 25/13, 85/15, 69/22)	1. Definiranje adekvatne i pravovremene komunikacije vlasničkih očekivanja prema predstavničkim tijelima trgovačkih društava	Razvoj aktivne komunikacije s predstavničkim tijelima	Prihodi od dobiti trgovačkih društava	Prihodi trgovačkih društava	Polazno  (88.622.327,91€)  Ciljano (podatak nije poznat)	/	Prihodi se odnose na sva trgovačka društva ukupno u 2024. godini.

<sup>9</sup> Polazna vrijednost mjerne jedinice u narednim tablicama odnosi se na razdoblje od 1. siječnja 2024. do 31. prosinca 2024., dok se ciljana vrijednost odnosi na razdoblje od 1. siječnja 2026. do 31. prosinca 2026.

		2. Zaprimanje, obrada i analiza godišnjih i srednjoročnih planova dostavljenih od strane trgovačkih društava od posebnog interesa za Općinu Prgomet	Pravodobno i potpuno informiranje o poslovanju trgovačkih društava u (su)vlasništvu Općine Prgomet	Broj zaprimljenih planova	Broj	Polazna (3) Ciljana (3)	/	/
--	--	---	--	---------------------------	------	----------------------------	---	---

**7. POSEBAN CILJ 1.3. - „Uspostaviti jedinstven sustav i kriterije u procjeni vrijednosti pojedinog oblika imovine, kako bi se poštivalo važeće zakonodavstvo i što transparentnije odredila njezina vrijednost“**

PRILOG 3: POSEBAN CILJ 1.3. „Uspostaviti jedinstven sustav i kriterije u procjeni vrijednosti pojedinog oblika imovine, kako bi se poštivalo važeće zakonodavstvo i što transparentnije odredila njezina vrijednost“ Razdoblje: siječanj – prosinac 2026.								
MJERA	PRAVNO/UPRAVNI INSTRUMENTI PROVEDBE MJERE	AKTIVNOSTI/ NAČIN OSTVARENJA	OPIS AKTIVNOSTI	POKAZATELJI REZULTATA	MJERNA JEDINICA ZA POKAZATELJ REZULTATA	POLAZNA I CILJANA VRIJEDNOST MJERNE JEDINICE <sup>10</sup>	PROJEKT	OPIS PROJEKTA
Snimanje, popis i ocjena realnog stanja nekretnina i pokretnina u vlasništvu Općine	Zakon o upravljanju nekretninama i pokretninama u vlasništvu Republike Hrvatske (»Narodne novine«, broj 155/23)  <a href="#">Zakon o procjeni vrijednosti nekretnina</a> (»Narodne novine«, broj 78/15)	1. Sklapanje okvirnog ugovora sa sudskim vještakom građevinske struke (procjeniteljem)	Prodaji nekretnina prethodi procjena tržišne vrijednosti nekretnine koju utvrđuje ovlašteni sudski vještak građevinske struke. Procjenu može obavljati ovlašteni sudski vještak s kojim je sklopljen okvirni ugovor za izradu elaborata o procjeni tržišne vrijednosti nekretnina.	Broj sklopljenih ugovora godišnje	Broj	Polazno (1)  Ciljano (1)	Sklapanje ugovora s ovlaštenim procjeniteljem u svrhu procjene nekretnina	
	Pravilnik o informacijskom sustavu tržišta nekretnina (»Narodne novine«, broj 68/20, 12/24)  <a href="#">Pravilnik o metodama procjene vrijednosti</a>	2. Procjena (utvrđivanje) vrijednosti nekretnina namijenjenih prodaji	Približne vrijednosti zemljišta utvrđuju se kao općenite, prosječne vrijednosti zemljišta na temelju podataka iz zbirke kupoprodajnih cijena, primarno ovisno o namjeni površina, načinu korištenja i uređenju površina, kategoriji i lokaciji te o	Broj procijenjenih nekretnina	Broj	Polazno (1)  Ciljano (1)	Tijekom 2026. godine Općina planira provoditi procjenu vrijednosti nekretnina.	

<sup>10</sup> Polazna vrijednost mjerne jedinice u narednim tablicama odnosi se na razdoblje od 1. siječnja 2024. do 31. prosinca 2024., dok se ciljana vrijednost odnosi na razdoblje od 1. siječnja 2026. do 31. prosinca 2026.

	<p><a href="#">nekretnina</a> (»Narodne novine«, broj 105/15)</p> <p><a href="#">Uputa o priznavanju, mjeranju i evidentiranju imovine u vlasništvu Republike Hrvatske – Ministarstvo financija</a></p>		<p>drugim obilježjima nekretnina. Pri utvrđivanju približnih vrijednosti ne uzimaju se u obzir doprinosi. Ako ne postoji dovoljan broj poredbenih kupoprodajnih cijena na promatranom području, približna vrijednost može se utvrditi deduktivnom metodom ili komparativnom analizom s drugim područjem. Približna vrijednost zemljišta iskazuje se kao iznos u kunama po četvornome metru površine za uzor-česticu. Ako je to u skladu s postojećim običajima u uobičajenom poslovnom prometu, približna vrijednost može se iskazati i kao iznos u eurima po četvornome metru površine za uzor-česticu.</p>					
		<p>3. Izrada procjemenog elaborata</p>	<p>Dokument kojim se procjena vrijednosti nekretnina jasno i transparentno prezentira u pisanom obliku, a obuhvaća nalaz i mišljenje stalnoga sudskog vještaka za procjenu nekretnina ili procjenu stalnoga sudskog procjenitelja. Sadržaj i oblik elaborata mora se izraditi</p>	<p>Broj izrađenih elaborata godišnje</p>	<p>Broj</p>	<p>Polazno (2) Ciljano (2)</p>	<p>Procjemeni elaborat</p>	<p>Izrađen procjemeni elaborat za čestice namijenjene kupnji i prodaji</p>

			<p>sukladno zakonskim propisima i aktima te uputama iz ugovora sklopljenog s izabranim sudskim vještakom. Ako se procjembeni elaborat izrađuje za procjenu vrijednosti naknade za potpuno izvlaštenu nekretninu ili za djelomično izvlaštenu nekretninu, za procjenu naknade za ustanovljenje zakupa i za procjenu naknade za ustanovljenje služnosti, za svaku će se nekretninu koja je predmet tog pravnog posla izraditi zasebni procjembeni elaborat.</p>					
--	--	--	---	--	--	--	--	--

8. **POSEBAN CILJ 1.4. - „Usklađenje i kontinuirano predlaganje te donošenje novih akata“**

PRILOG 4: POSEBAN CILJ 1.4. „Usklađenje i kontinuirano predlaganje te donošenje novih akata“								
Razdoblje: siječanj – prosinac 2026.								
MJERA	PRAVNO/UPRAVNI INSTRUMENTI PROVEDBE MJERE	AKTIVNOSTI/ NAČIN OSTVARENJA	OPIS AKTIVNOSTI	POKAZATELJI REZULTATA	MJERNA JEDINICA ZA POKAZATELJ REZULTATA	POLAZNA I CILJANA VRIJEDNOST MJERNE JEDINICE <sup>11</sup>	PROJEKT	OPIS PROJEKTA
Predlaganje izmjena i dopuna važećih akata te izrade prijedloga novih akata za poboljšanje nekretninama i pokretninama u vlasništvu Općine	Zakon o upravljanju nekretninama i pokretninama u vlasništvu Republike Hrvatske (»Narodne novine«, broj 155/23)	1. Analiza postojećih akata u području upravljanja nekretninama i pokretninama u vlasništvu Općine i poticanje izmjene i dopune istih	Izrada izmjena i dopuna nacрта akata te provedba savjetovanja s javnošću	Prijedlog izmjene akata	Broj	Polazno (0) Ciljano (0)	Akti i Odluke	Donošenje akata u području upravljanja nekretninama i pokretninama
		2. Participacija u postupcima izrade prijedloga novih akata ili izmjene i dopune postojećih	Usklađenje propisa s odredbama kojima se uređuje upravljanje nekretninama i pokretninama	Izrada novih akata	Broj	Polazno (2) Ciljano (2)		
	Zakon o instrumentima politike boljih propisa (»Narodne novine« broj 155/23)  <a href="#">Zakon o pravu na pristup informacijama</a> (»Narodne novine«, broj 25/13, 85/15, 69/22)	Savjetovanja s javnošću	Prijedlog novih akata	Broj	Polazno (0) Ciljano (1)			
		3. Participacija u radu stručnih radnih skupina Općinske uprave Općine Prgomet	Usvajanje dokumenata	Broj usvojenih akata	Broj	Polazno (0) Ciljano (1)		

<sup>11</sup> Polazna vrijednost mjerne jedinice u narednim tablicama odnosi se na razdoblje od 1. siječnja 2024. do 31. prosinca 2024., dok se ciljana vrijednost odnosi na razdoblje od 1. siječnja 2026. do 31. prosinca 2026.

### 9. POSEBAN CILJ 1.5. - „Ustroj, vođenje i redovno ažuriranje interne evidencije (registra) općinske imovine kojom upravlja Općina Prgomet“

PRILOG 5: POSEBAN CILJ 1.5. „Ustroj, vođenje i redovno ažuriranje interne evidencije (registra) općinske imovine kojom upravlja Općina Prgomet“ Razdoblje: siječanj – prosinac 2026.								
MJERA	PRAVNO/UPRAVNI INSTRUMENTI PROVEDBE MJERE	AKTIVNOSTI/ NAČIN OSTVARENJA	OPIS AKTIVNOSTI	POKAZATELJI REZULTATA	MJERNA JEDINICA ZA POKAZATELJ REZULTATA	POLAZNA I CILJANA VRIJEDNOST MJERNE JEDINICE <sup>12</sup>	PROJEKT	OPIS PROJEKTA
Funkcionalna uspostava Evidencije imovine Općine Prgomet	Zakon o upravljanju nekretninama i pokretninama u vlasništvu Republike Hrvatske (»Narodne novine«, broj 155/23)  <a href="#">Zakon o Središnjem registru državne imovine</a> (»Narodne novine« broj 112/18)  <a href="#">Uredba o Središnjem registru državne imovine</a> (»Narodne novine«, broj 03/20)  Pravilnik o tehničkoj strukturi podataka i načinu upravljanja središnjim registrom državne imovine	1. Redovito ažuriranje i objava podataka o imovini u internoj evidenciji (registru) imovine Općine Prgomet	Vođenje evidencije (registra) općinske imovine	Kontinuirano ažuriranje i objava podataka u internoj evidenciji (registru)	Broj	Pojavni oblici nekretnina (broj je varijabilan te će se redovno ažurirati sukladno kupnji i prodaji nekretnina)  Pojavni oblici financijske imovine (dionice, poslovni udjeli, vrijednosni papiri) Polazna (3) Ciljana (3)  Pojavni oblici pokretnina Polazna (0) Ciljana (0)	Ažuriranje interne evidencije općinske imovine.	Sveobuhvatna, autentična i redovito ažurirana Evidencija imovine.
Dostavljanje podataka i promjena		1. Slanje podataka o imovini u Središnji registar državne imovine	Ažuriranje podatka o nekretninama i pokretninama i	Broj ažuriranja	Broj	Polazno (0) Ciljano (1)	Općina Prgomet dostavit će podatke u Središnji registar i postupit će prema Zakonu.	

<sup>12</sup> Polazna vrijednost mjerne jedinice u narednim tablicama odnosi se na razdoblje od 1. siječnja 2024. do 31. prosinca 2024., dok se ciljana vrijednost odnosi na razdoblje od 1. siječnja 2026. do 31. prosinca 2026.

predmetnih podataka u Središnji registar državne imovine	(»Narodne novine«, broj 37/24)  Odluka o uspostavi Registra imovine Općine Prgomet (»Službeni glasnik Općine Prgomet«, broj 20/19)		dostava u Središnji registar državne imovine				
--	--	--	--	--	--	--	--

10. POSEBAN CILJ 1.6. - „Priprema, realizacija i izvještavanje o primjeni akata strateškog planiranja“

PRIOLOG 6: POSEBAN CILJ 1.6. „Priprema, realizacija i izvještavanje o primjeni akata strateškog planiranja“  
Razdoblje: siječanj – prosinac 2026.

MJERA	PRAVNO/UPRAVNI INSTRUMENTI PROVEDBE MJERE	AKTIVNOSTI/ NAČIN OSTVARENJA	OPIS AKTIVNOSTI	POKAZATELJI REZULTATA	MJERNA JEDINICA ZA POKAZATELJ REZULTATA	POLAZNA I CILJANA VRIJEDNOST MJERNE JEDINICE <sup>13</sup>	PROJEKT	OPIS PROJEKTA
Unaprijeđenje upravljanja nekretninama i pokretninama u vlasništvu Općine putem akata strateškog planiranja	<p>Zakon o upravljanju nekretninama i pokretninama u vlasništvu Republike Hrvatske (»Narodne novine«, broj 155/23)</p> <p><a href="#">Zakon o središnjem registru državne imovine</a> (»Narodne novine« broj 112/18)</p> <p><a href="#">Uredba o Središnjem registru državne imovine</a> (»Narodne novine«, broj 03/20)</p>	<p>Priprema, izrada i donošenje Godišnjeg plana upravljanja nekretninama i pokretninama u vlasništvu Općine za 2027.</p> <p>2. Priprema, izrada i usvajanje Izvješća o provedbi Plana upravljanja imovinom za 2025. godinu</p>	<p>Izrada prijedloga Izvješća o provedbi Plana za 2025. godinu</p> <p>Izrada prijedloga Godišnjeg plana upravljanja nekretninama i pokretninama u vlasništvu Općine za 2027.</p> <p>Provedba Savjetovanja s javnošću za Godišnji plan upravljanja nekretninama i pokretninama u vlasništvu Općine za 2027.</p> <p>Usvajanje dokumenta</p>	<p>Prijedlog Izvješća o provedbi Plana upravljanja imovinom za 2025. godinu</p> <p>Prijedlog Godišnjeg plana upravljanja nekretninama i pokretninama u vlasništvu Općine za 2027.</p>	Broj	<p>Polazna (2)</p> <p>Ciljana (2)</p>	<p>Projekt Implementacija upravljanja nekretninama i pokretninama u vlasništvu Općine</p>	<p>Izrada Plana upravljanja nekretninama i pokretninama za 2027. godinu</p> <p>Izrada Izvješća o provedbi Plana upravljanja imovinom za 2025. godinu</p>
		<p>Revidiranje Strategije upravljanja</p>	<p>Ažuriranje i uskladba dokumenta s novim aktima i podacima</p>	<p>Revidirana Strategija</p>	Broj	<p>Polazna (0)</p> <p>Ciljana (1)</p>		

<sup>13</sup> Polazna vrijednost mjerne jedinice u narednim tablicama odnosi se na razdoblje od 1. siječnja 2024. do 31. prosinca 2024., dok se ciljana vrijednost odnosi na razdoblje od 1. siječnja 2026. do 31. prosinca 2026.

		imovinom 2026-2035.						
Unaprjeđenje upravljanja nekretninama i pokretninama u vlasništvu Općine putem akata strateškog planiranja	<p><a href="#">Zakon o proračunu</a> <a href="#">(»Narodne novine« 144/21)</a></p> <p>Zakon o sustavu strateškog planiranja i upravljanja razvojem Republike Hrvatske (»Narodne novine« 123/17, 151/22)</p> <p>Uredba o smjernicama za izradu akata strateškog planiranja od nacionalnog značaja i od značaja za jedinice lokalne i područne (regionalne) samouprave (»Narodne novine« 37/23)</p>	<p>1. Priprema, izrada i donošenje Izmjena i dopuna Provedbenog programa</p> <p>2. Priprema, izrada i donošenje Godišnjeg izvješća o provedbi Provedbenog programa</p> <p>3. Priprema, izrada i donošenje Provedbenog programa</p>	<p>Izrada prijedloga Izmjena i dopuna Provedbenog programa</p> <p>Izrada prijedloga Godišnjeg izvješća o provedbi Provedbenog programa</p> <p>Izrada prijedloga Provedbenog programa</p> <p>Donošenje dokumenata</p>	<p>Prijedlog Izmjena i dopuna Provedbenog programa</p> <p>Prijedlog Godišnjeg izvješća o provedbi Provedbenog programa</p> <p>Prijedlog Provedbenog programa</p>	Broj	Polazna (0) Ciljana (2)	Izrada kratkoročnih akata strateškog planiranja	

## 11. POSEBAN CILJ 1.7. - „Razvoj ljudskih resursa, informacijsko-komunikacijske tehnologije i financijskog aspekta Općine Prgomet“

PRILOG 7: POSEBAN CILJ 1.7. „Razvoj ljudskih resursa, informacijsko-komunikacijske tehnologije i financijskog aspekta Općine Prgomet“								
Razdoblje: siječanj – prosinac 2026.								
MJERA	PRAVNO/UPRAVNI INSTRUMENTI PROVEDBE MJERE	AKTIVNOSTI/NAČIN OSTVARENJA	OPIS AKTIVNOSTI	POKAZATELJI REZULTATA	MJERNA JEDINICA ZA POKAZATELJ REZULTATA	POLAZNA I CILJANA VRIJEDNOST MJERNE JEDINICE <sup>14</sup>	PROJEKT	OPIS PROJEKTA
Strateško upravljanje ljudskim resursima	Zakon o službenicima i namještenicima u lokalnoj i područnoj (regionalnoj) samoupravi (»Narodne novine« 86/08, 61/11, 04/18, 112/19, 17/25)	1. Provedba edukacija i stručnih usavršavanja	Izrada plana izobrazbe Općinskih službenika	Broj provedenih edukacija	Broj	Polazno (0) Ciljano (0)	Općina Prgomet tijekom 2026. godine ne planira provoditi seminare i edukacije za svoje zaposlenike.	
		2. Raspisivanje i objava Javnog natječaja	Objava Javnog natječaja prema Planu prijema za 2026. godinu	Broj traženih izvršitelja	Broj	Polazno (0) Ciljano (0)		
				Utvrđivanje liste kandidata, testiranje, intervju, objava rezultata, objava rješenja o prijemu u Općinsku službu, prijem u Općinsku službu	Broj novozaposlenih	Broj	Polazno (0) Ciljano (0)	Općina Prgomet tijekom 2026. godine ne planira zapošljavanje u općinsku službu.
Poboljšanje informatizacije i digitalizacije		1. Traženje ponude od postojećeg dobavljača	Traženje ponude	Zahtjev za ponudom	Broj	Polazno (0) Ciljano (0)	Općina Prgomet tijekom 2026. godine planira unaprijediti digitalizaciju i informatizaciju.	
		2. Prihvatanje ponude i uspostava plana izvođenja	Razmatranje i prihvatanje ponude	Odluka o prihvatanju ponude	Broj akata	Polazno (0) Ciljano (0)		

<sup>14</sup> Polazna vrijednost mjerne jedinice u narednim tablicama odnosi se na razdoblje od 1. siječnja 2024. do 31. prosinca 2024., dok se ciljana vrijednost odnosi na razdoblje od 1. siječnja 2026. do 31. prosinca 2026.

		3. Testiranje poboljšanog sustava i stavljanje u funkciju	Testiranje novih funkcionalnosti aplikacije primjenom u radu	Sustav stavljen u rad	Broj	Polazno (0) Ciljano (0)	
Poboljšanje financijskog upravljanja	Zakon o sustavu unutarnjih kontrola u javnom sektoru («Narodne novine» 78/15, 102/19, 105/25)	4. Dodatna automatizacija praćenja potraživanja imovine	Unaprjeđene postojeće aplikativne modele	Povećanje naplate potraživanja	%	Polazna (0 %) Ciljana (0,1 %)	/



SPLITSKO-DALMATINSKA ŽUPANIJA  
OPĆINA PRGOMET  
OPĆINSKO VIJEĆE  
KLASA:024-03/26-01/6  
URBROJ:2181-41-01-26-5  
Prgomet, 18.05.2026.god.

Na temelju članka 65. Zakona o gospodarenju otpadom (Narodne novine broj 84/21, 142/23), i članka 29. i članka 30. Statuta općine Prgomet, (Službeni glasnik Općine Prgomet broj: 2/21), Općinsko vijeće Općine Prgomet na 6. sjednici održanoj dana 18.05. 2026. godine, donosi

**O D L U K U**  
o financiranju javne usluge  
sakupljanja komunalnog otpada

I.

Općinsko vijeće općine Prgomet donosi odluku da se javna usluga sakupljanja komunalnog otpada dijelom financira iz proračuna Općine Prgomet.

Financiranje javne usluge sakupljanja komunalnog otpada iz proračuna Općine dozvoljava se u godišnjem novčanom iznosu do 8.760,00 € + 1.138,80 € (PDV-13%), u ukupnom novčanom iznosu od 9.898,80 € (sa PDV-om).

II

Novčana sredstava za financiranje iz točke I. ove Odluke Općina Prgomet uplaćivati će se u mjesečnim iznosu od 730,00 € + 94,90 € (PDV-13%) , u ukupnom novčanom iznosu od 824,90 € (sa PDV-om) na račun gospodarskog subjekta MARINSKI KOMUNALAC d.o.o. , kao pružatelja javne usluge prikupljanja, odvoza i deponiranja komunalnog otpada za cijelo područje Općine Prgomet.

III.

Općinsko vijeće Općine Prgomet ovlašćuje načelnika Općine Prgomet na sklapanje Sporazuma o financiranju sukladno točki I. i II ove Odluke .

IV.

Ova Odluke stupa na snagu osmog dana od dana objave u Službenom glasniku Općine Prgomet.

Predsjednik općinskog vijeća:

Ante Drežančić

## O B R A Z L O Ž N J E:

Općina Prgomet temeljem Sporazuma o poslovnoj suradnji sa Općinom Marina u svrhu osiguranja cjelovite provedbe prikupljanja, odvoza i deponiranja komunalnog otpada sa cijelog područje Općine Prgomet sklopit će sa gospodarskim subjektom MARINSKI KOMUNALAC d.o.o. koji je u 100% vlasništvu Općine Marina Ugovor o poslovnoj suradnji.

Javna usluga sakupljanja komunalnog otpada financira iz sredstava prikupljenih naplatom cijene javne usluge i ugovorne kazne, a može se dijelom financirati i iz proračuna jedinica lokalne samouprave.

S obzirom da na području Općine Prgomet uglavnom živi stanovništvo sa slabijim primanjima da ne bi došlo do prevelikog povećanja cijene javne usluge za stanovništvo, razliku do pune ekonomske cijene javne usluge financirat će se iz proračuna Općine Prgomet.

Sukladno svemu navedenom odlučeno je izreci ove odluke.

Predsjednik općinskog vijeća:

Ante Drežančić

**OPĆINA PRGOMET**, Dr. Franje Tuđmana 10, 21201 Prgomet, OIB: 96601278857, zastupana po općinskom načelniku Ivanu Skelinu,

i

**MARINSKI KOMUNALAC d.o.o.**, Ante Rudana 47, 21 222 Marina, OIB: 75030609957, zastupana po direktoru Draganu Jakusu ,

sklapaju dana \_\_\_\_\_ 2026.god.

## **SPORAZUM o sufinanciranju javne usluge sakupljanja komunalnog otpada**

### **Članak 1.**

Ugovorne strane suglasno utvrđuju:

- da je općinsko vijeće Općine Prgomet donijelo Odluku o financiranju javne usluge sakupljanja komunalnog otpada iz proračuna Općine Prgomet, a koja sredstva financiranja će se uplaćivati na račun gospodarskog subjekta Marinski komunalac d.o.o. (Službeni glasnik Općine Prgomet broj 2/26)
- da se Općina Prgomet obvezuje za vrijeme važenja ovog Sporazuma proračunom Općine Prgomet osigurati sredstva za financiranje usluga iz stavka 1.ovog članka
- da je općinsko vijeće Općine Prgomet donijelo Odluku o načinu pružanja javne usluge sakupljanja komunalnog otpada u Općinu Prgomet (Službeni glasnik Općine Prgomet broj 2/22; 2-3 /2024)
- da je općinsko vijeće Općine Prgomet donijelo Odluku o dodjeli javne usluge sakupljanja komunalnog otpada za Općinu Prgomet komunalnom poduzeću Marinski komunalac d.o.o., Ante Rudana 47,21222 Marina. (Službeni glasnik Općine Prgomet broj 2-1/22)

### **Članak 2.**

Općina Prgomet se obvezuje sredstva za financiranje javne usluge sakupljanja komunalnog otpada u vidu bespovratnih sredstava, uplaćivati komunalnom poduzeću Marinski komunalac d.o.o., OIB: 75030609957, na žiro-račun IBAN : HR10 2402 0061 1010 4500 5, u godišnjem novčanom iznosu do 8.760,00 € + 1.138,80 € (PDV-13%.) , u ukupnom novčanom iznosu od 9.898,80 € (sa PDV-om), u mjesečnom iznosu od 730,00 eura + 94,90 eura PDV(13%) = 824,90 eura (sa PDV-om) , sukladno dostavljenim računima, odnosno zahtjevima za isplatom sredstava od strane Marinskog komunalca d.o.o.

### **Članak 3.**

O svim izmjenama i dopunama ovog sporazuma stranke će odlučivati Aneksima osnovnom sporazumu.

### **Članak 4.**

Ovaj sporazum sastavljen je u 4 ( četiri ) istovjetna primjera od kojih svaka Sporazumna strana zadržava po 2 ( dva ) primjera.

### Članak 5.

Stupanjem na snagu ovog Sporazuma prestaje važiti Sporazum od 01. travnja 2025.godine. Ovaj sporazum stupa na snagu danom potpisa ugovornih strana.

OPĆINA PRGOMET  
zastupana po načelniku

.....  
Ivan Skelin

MARINSKI KOMUNALAC d.o.o.  
zastupan po direktoru

.....  
Dragan Jakus

KLASA: 402-03/26-01/  
URBROJ: 2181-41-03-26-



SPLITSKO-DALMATINSKA ŽUPANIJA  
OPĆINA PRGOMET  
OPĆINSKO VIJEĆE  
KLASA:024-03/26-01/6  
URBROJ:2181-41-01-26-6  
Prgomet , 18.05.2026.god.

Na temelju članka 29. i članka 30. Statuta općine Prgomet, (Službeni glasnik Općine Prgomet broj: 2/21), Općinsko vijeće Općine Prgomet na 6. sjednici održanoj dana 18.05.2026. godine, donosi

### **ODLUKU**

o sklapanju novog Ugovora o poslovnoj suradnji sa  
DVD –om „ZAGORA“ VUČEVICA

#### Članak 1.

Općinsko vijeće Općine Prgomet donosi Odluku o da se po isteku Ugovora o poslovnoj suradnji ,KLASA:250-01/25-01/01; URBROJ:2181-41-03-25-01 sklopljenim dana 23.05.2025.godine sa DVD-om „ZAGORA“ VUČEVICA , Zvonimirova 5 , Vučevica, 21202 Lečevica, sklopi novi Ugovor poslovnoj suradnji sa DVD-om „ZAGORA“ VUČEVICA , Zvonimirova 5 , Vučevica, 21202 Lečevica.  
Predmetnim Ugovorom regulirati će se međusobna prava i obveze za potrebe obavljanja vatrogasne djelatnosti DVD-a „ZAGORA“ VUČEVICA na području Općine Prgomet ,te financiranje općih potreba DVD-a „ZAGORA“ VUČEVICA“ i financiranje plaća za četiri (4) vatrogasca.

#### Članak 2.

Sukladno navedenom u članku 1. Ove Odluke Općinsko vijeće ovlašćuje Općinskog načelnika na sklapanje novog Ugovora o poslovnoj suradnji sa DVD-om „ZAGORA“ VUČEVICA , po isteku važenja starog ugovora.

#### Članak 3.

Ova Odluka stupa na snagu osmog dana nakon dana objave u Službenom glasniku Općine Prgomet.

Predsjednik općinskog vijeća:

Ante Drežančić

Općina Prgomet, Dr. Franje Tuđmana 10, 21201 Prgomet, OIB: 96601278857, zastupano po općinskom načelniku Ivanu Skelinu, kao naručitelj usluge (u daljnjem tekstu: naručitelj usluge) sa jedne strane

i  
Dobrovoljno vatrogasno društvo „ZAGORA“ VUČEVICA, Zvonimirova 5, Vučevica, 21202 Lećevecica, OIB:04367306878 zastupano po predsjedniku DVD-a Nikoli Biliću kao davatelju usluge (u daljnjem tekstu: davatelj usluge) sa druge strane, zaključili su slijedeći:

## UGOVOR O POSLOVNOJ SURADNJI

### **Članak 1.**

Temeljem Odluke Općinskog vijeća Općine Prgomet sa 6.sjednice općinskog vijeća od 18.05.2026.godine kojom se ovlašćuje Općinski načelnik glede reguliranja međusobnih prava i obveza Ugovorne stranke suglasno utvrđuju;

- Da je Općina Prgomet 23. svibnja 2025.godine sa Dobrovoljnim vatrogasnim društvom „ZAGORA“ VUČEVICA sklopila Ugovor o poslovnoj suradnji na vrijeme od jedne (1) godine, te je zbog priprema za predstojeću vatrogasnu sezonu potrebno sklopiti novi Ugovor o poslovnoj suradnji prije isteka vremena na koji je postojeći Ugovor sklopljen;
- Da općina Prgomet na svom području ima registrirano vatrogasno društvo koje još nije u mogućnosti u cijelosti samostalno obavljati vatrogasne usluge jer ne posjeduje u cijelosti ljudske, materijalne i tehničke uvjete za obavljanje vatrogasne djelatnosti, pa stoga postoji potreba za obavljanjem vatrogasne djelatnosti od strane drugog DVD-a na njenom teritoriju.
- Dobrovoljno vatrogasno društvo „ZAGORA“ VUČEVICA se nalazi na području općine Klis neposredno uz čvorište auto ceste Vučevica, a registrirano je za obavljanje vatrogasne djelatnosti i posjeduje ljudske, materijalne i tehničke uvjete za obavljanje iste.
- Općinsko vijeće Općine Prgomet donijelo je Odluku o usvajanju Procjene ugroženosti od požara i tehnoloških eksplozija Općine Prgomet i Plana zaštite od požara Općine Prgomet prema kojoj je uređena suradnja u provedbi mjera zaštite od požara.
- 

### **Članak 2.**

Dobrovoljno vatrogasno društvo „Zagora“ Vučevica se obvezuje da će na području Općine Prgomet od dana zaključivanja ovog Ugovora na vrijeme od jedne (1) godine obavljati sve djelatnosti temeljem Zakona o vatrogastvu i drugim propisima koji se odnose na vatrogastvo odnosno zaštitu i spašavanje.

### **Članak 3.**

Za predmetnu uslugu obavljanja vatrogasne djelatnosti iz članka 2. ovog Ugovora Općina Prgomet u suradnji sa DVD-om Prgomet obvezuje se da će vatrogasnom društvu „ZAGORA“, VUČEVICA osigurati na korištenje vatrogasno vozilo tamić (TAM 75).

Četiri (4) bivša vatrogasca DVD-a Prgomet sukladno Ugovoru o poslovnoj suradnji od 23.svibnja 2025.godine upisali su se kao članovi vatrogasnog društva „ZAGORA“, VUČEVICA, te će isti i dalje biti u ispostavi Prgomet i sudjelovati u dežurstvu i gašenju požara, odnosno obavljati će vatrogasne djelatnosti sukladno zakonu.

Općina Prgomet se obvezuje da će snositi troškove za nabavu opreme za vatrogasce.

### **Članak 4.**

Ovaj Ugovor stupa na snagu danom potpisa Ugovornih strana. Danom stupanja na snagu ovog Ugovora o poslovnoj suradnji stavlja se van snage Ugovor o poslovnoj suradnji sklopljen 23.svibnja 2025.godine.

### **Članak 5.**

Sve eventualne sporove nastale iz ovog Ugovora, ugovorne strane se obvezuju rješavati prvenstveno sporazumom, a ako ne postignu sporazum nadležan je Općinski sud u Splitu.

### **Članak 6.**

Ovaj ugovor sačinjen je u 4 (četiri) istovjetna primjerka od kojih svaka ugovorna strana zadržava po 2 (dva) primjerka.

Davatelj usluge:

\_\_\_\_\_  
Nikola Bilić

Naručitelj usluge:

\_\_\_\_\_  
Ivan Skelin

KLASA: 250-01/26-01/01  
URBROJ: 2181-41-03-26-01  
Prgomet, 25.05.2026.god.



SPLITSKO-DALMATINSKA ŽUPANIJA  
OPĆINA PRGOMET  
OPĆINSKO VIJEĆE  
KLASA:024-03/26-01/6  
URBROJ:2181-41-01-26-7  
Prgomet , 18.05.2026.god.

Na temelju članka 29. i članka 30. Statuta općine Prgomet, (Službeni glasnik Općine Prgomet broj: 2/21), po prijedlogu općinskog načelnika Općine Prgomet, općinsko vijeće Općine Prgomet na 6. sjednici Općinskog vijeća dana 18.05.2026. godine donosi:

#### ODLUKU

o godišnjem izvještaju načelnika o svom radu  
za period 01.01.2025. god.-31.12.2025.god.

#### Članak 1.

Općinsko vijeće općine Prgomet usvaja izvještaj načelnika o svom radu za period 01.01.2025. god.-31.12.2025.god.

#### Članak 2.

Ova Odluka stupa na snagu osmi (8) dan nakon dana objave u Službenom glasniku Općine Prgomet.

Predsjednik općinskog vijeća:

Ante Drežančić

## GODIŠNJE IZVJEŠĆE NAČELNIKA ZA 2025. GOD. ( period siječanj - prosinac 2025.god.)

Početakom 2025. god., Ministarstvo regionalnog razvoja i fondova EU RH na mrežnim stranicama objavilo je poziv za sufinanciranje projekata prema Programu održivog razvoja lokalne zajednice. Po objavljenom javnom pozivu podnijeli smo zahtjev za odobravanjem sredstava kapitalne pomoći za projekt Sanacije vodovodne mreže u naseljima Dražići – Jurići (Pralije). Po podnesenom zahtjevu odobren je naš zahtjev sredstava kapitalne pomoći za Sanaciju vodovodne mreže u naseljima Dražići – Jurići (Pralije). Sa Ministarstvom smo sklopili Ugovor u novčanom iznosu od 61.000,00 eura, te u pogledu odobrenog zahtjeva ispunili smo naše obveze.

Početakom 2025. god., Ministarstvo regionalnog razvoja i fondova EU RH na mrežnim stranicama objavilo je poziv za sufinanciranje projekata prema Programu podrške brdsko-planinskim područjima. Po objavljenom javnom pozivu podnijeli smo zahtjev za odobravanjem sredstava kapitalne pomoći za radove na nerazvrstanim cestama Trolokve - Sitno. Po podnesenom zahtjevu odobren nam je zahtjev sredstava kapitalne pomoći, te smo sa Ministarstvom sklopili Ugovor u novčanom iznosu od 47.000,00 eura, a u pogledu odobrenog zahtjeva ispunili smo naše obveze.

Tijekom veljače 2025. god. Ministarstvo prostornog uređenja, graditeljstva i državne imovine regionalnog razvoja i fondova EU RH na mrežnim stranicama objavilo je poziv za sufinanciranje kapitalnih projekata. Po objavljenom javnom pozivu podnijeli smo zahtjev za odobravanjem sredstava za projekt Održavanje (sanaciju) nerazvrstanih cesta (zaseok Dražići) na području Općine Prgomet. Po podnesenom zahtjevu odobren je zahtjev sredstava kapitalne pomoći za Održavanje (sanaciju) nerazvrstanih cesta (zaseok Dražići) u novčanom iznosu od 46.400,00 eura. Sa Ministarstvom smo sklopili Ugovor, te u pogledu odobrenog zahtjeva ispunili smo naše obveze..

Također smo se tijekom lipnja prijavili na javni poziv NPOO-a za Izradu UPU –a gospodarske zone Sitno , te smo po prijavi prošli i odobrena su nam novčana sredstva u iznosu od 20.000,00 eura. Također smo se prijavili na javni poziv NPOO-a za Izgradnju vatrogasnog doma u Prgometu i tu smo bili na rezervnoj listi jer nismo imali dovoljno bodova (jer nemamo svoje vatrogasce i nisu bile naše intervencije ) , ali nismo prošli jer nitko nije odustao.

Javili smo se na sve natječaje koje je objavila Splitsko – dalmatinska županija za sufinanciranje određenih radova , te smo sukladno odlukama Županije o odobravanju sredstava sklopili Ugovore za sufinanciranje.

Što se tiče projekta ZAŽELI zajedno sa Općinom Klis kao nositeljem programa on još traje i svih šest (6) žena koje su lani zaposlene na određeno vrijeme u trajanju od 28 mjeseci rade , izuzev gospođe Dijane Jurić koja je zbog ozljede na bolovanju , pa je do njenog povratka sa bolovanja zaposlena druga gospođa.

Što se tiče vodovodne mreže Prgomet, Trolokve i Labin u suradnji sa Vodovodom i kanalizacijom d.o.o. nadamo se da svi radovi biti dovršeni u skladu sa ugovorenim rokovima .

Ove godine smo kao i lani sklopili Ugovor o poslovnoj suradnji sa DVD-om Zagora iz Vučevice .

Također smo od siječnja pa do kraja 2025. godine :

- za usluge pripreme dokumentacije i prijave projektnog prijedloga „Izgradnja vatrogasnog doma Prgomet“ sklopili smo ugovor sa tvrtkom Diligenta d.o.o.,
- za radove na održavanju objekata u vlasništvu Općine Prgomet proveli smo postupak jednostavne nabave i po provedenom postupku sklopili smo ugovor sa obrtom „Vitaljić“,
- za geodetske usluge na području Općine Prgomet sklopili smo ugovor sa tvrtkom Kubit projekt d.o.o.,
- za radove na sanaciji vodovodne mreže u naseljima Dražići – Jurići (Pralije) proveli smo postupak jednostavne nabave i po provedenom postupku sklopili smo ugovor sa obrtom Jurević.;

- za radove na nerazvrstanim cestama Trolokve – Sitno (Kesići i Skelini III faza) proveli smo postupak jednostavne nabave i po provedenom postupku sklopili smo ugovor sa obrtom Jurević.;
- za radove na održavanju objekata u vlasništvu Općine Prgomet (dom M. O .Sitno) proveli smo postupak jednostavne nabave i po provedenom postupku sklopili smo ugovor sa obrtom „STIMI“;
- za radove na sanaciji ceste u Sitnome proveli smo postupak jednostavne nabave i po provedenom postupku sklopili smo ugovor sa gospodarskim subjektom Tehnograd Novi d.o.o.,
- za knjigovodstvene usluge proveli smo postupak jednostavne nabave te je po provedenom postupku ponovo sklopljen Ugovor sa knjigovodstvenim servisom Trist d.o.o.,
- za usluge adusticidne dezinfekcije proveli smo postupak jednostavne nabave te je po provedenom postupku sklopljen ugovor sa gospodaraskim subjektom Minela d.o.o.,
- za izvođenje radova na čišćenju divljih deponija (zemljano kameni materijal) na području Općine Prgomet proveli smo postupak jednostavne nabave te je po provedenom postupku sklopljen ugovor sa obrtom Škokić,
- za izvođenje radova na održavanju (sanaciji) nerazvrstanih cesta (zaseok Dražići) proveli smo postupak jednostavne nabave te je po provedenom postupku sklopljen ugovor sa gospodarskim subjektom ASFALT – AB d.o.o.,
- za izvođenje radova na sanaciji poljskog puta Privor (Visoka) proveli smo postupak jednostavne nabave te je po provedenom postupku sklopljen ugovor sa obrtom za zemljane radove i prijevoz JERKO,
- za usluge Izrada UPU gospodarske zone "Sitno", proveli smo postupak jednostavne nabave te je po provedenom postupku sklopljen ugovor sa gospodaraskim subjektom Urbos d.o.o.,
- za izvođenje radova na uređenju trga u Bogdanovićima proveli smo postupak jednostavne nabave te je po provedenom postupku sklopljen ugovor sa obrtom Škokić,
- za izvođenje radova na uređenju nogostupa i pristupnog puta do ambulante i pošte u Prgometu proveli smo postupak jednostavne nabave te je po provedenom postupku sklopljen ugovor sa obrtom za građevinske radove Dumančić,
- za izvođenje radova na uređenju vidikovca Vrljica u Bogdanovićima i šetnice do Crkvine u Radnićima proveli smo postupak jednostavne nabave te je po provedenom postupku sklopljen ugovor sa obrtom za zemljane radove i prijevoz "Jurević",
- za izvođenje radova na uređenju sanacije malonogometnog igrališta u Sitnome i uređenju okoliša proveli smo postupak jednostavne nabave te je po provedenom postupku sklopljen ugovor sa GP " Dobranje" j.d.o.o.,,
- za izvođenje radova na uređenju mrtvačnice u Sitnome proveli smo postupak jednostavne nabave te je po provedenom postupku sklopljen ugovor sa obrtom za građevinske radove Dumančić ,
- za nabavu kanti za miješani komunalni otpad proveli smo postupak jednostavne nabave te je po provedenom postupku sklopljen ugovor sa gospodarskim subjektom Techno Win Machine ,
- za nabavu i dovoz tampona za ceste u zaseocima Matozani , Duke i Skelini proveli smo postupak jednostavne nabave te je po provedenom postupku sklopljen ugovor sa gospodarskim subjektom Alto Krvavica d.o.o. ,
- 

Načelnik općine Prgomet:

Ivan Skelin



SPLITSKO-DALMATINSKA ŽUPANIJA  
 OPĆINA PRGOMET  
 OPĆINSKO VIJEĆE  
 KLASA:024-03/26-01/6  
 URBROJ:2181-41-01-26-8  
 Prgomet, 18.05.2026.god.

Na temelju članka 4. stavka 2. Zakona zaštite od požara (N.N. br. 92/10 i 114/22) i Programa aktivnosti u provedbi posebnih mjera zaštite od požara od interesa za RH u 2026. godini koji je donijela Vlada RH (KLASA: 022-03/26-07/45; URBROJ: 50301-29/26-23-2), članka 29. i 30. Statuta Općine Prgomet („Službeni glasnik Općine Prgomet broj 2/21 ), po prijedlogu Stožera civilne zaštite Općine Prgomet, Općinsko vijeće Općine Prgomet na 6. sjednici Općinskog vijeća dana 18.05. 2026. godine donosi :

## **PLAN MOTRENJA I OPHODNJI OPĆINE PRGOMET ZA 2026. GODINU**

Ovim Planom utvrđuju se:

- mjere i aktivnosti
- sredstva
- vrijeme ophodnje
- izvršitelji
- dokumenti zaštite od požara

1. Pod mjerama i aktivnostima u smislu ovog plana podrazumijevaju se konkretni postupci s ciljem pravovremenog uočavanja vatre na otvorenom prostoru, brzo djelovanje u početnoj fazi izbijanja požara te u slučaju nemogućnosti suzbijanja požara neodgodivo javljanje DVD-u Zagora.
  2. Općina Prgomet je osnovala DVD u kojem će biti organizirana vatrogasna jedinica veličine jedne desetine s potrebnim sredstvima i opremom, a u svrhu motrenja i ophodnje organizirat će se osobe koje će vršiti ophodnju i motrenje i imat će na raspolaganju auto-cisternu, TAM vozilo i brentaču s vodom, mobitel i dalekozor.
  3. Općina Prgomet je sklopila Ugovor o poslovnoj suradnji (vatrogasnim uslugama) na području Općine Prgomet s DVD-om “Zagora” iz Vučevice. Tim Ugovorom Općina se obvezala osigurati sa svoje strane 4 osposobljena vatrogasca koji su se naknadno upisali kao članovi vatrogasnog društva “ZAGORA” VUČEVICA te bi isti dežurali u prostorijama DVD Prgomet u Prgometu i to u vrijeme kada su najveće opasnosti za izbijanje požara u razdoblju od 1. lipnja do 30. rujna 2026. od 9.00 – 19.00 sati godine. Općina Prgomet će po isteku važenja ugovora s DVD-om “Zagora” iz Vučevice sklopiti novi Ugovor o poslovnoj suradnji. Isto tako Općina će za potrebe požara osigurati i 2 vatrogasna vozila koja trenutno posjeduje.
- Napominjemo da na velikom području naše Općine cca 75% površine gospodare

Hrvatske šume koje imaju organizirano motrenje na našem području, a isto tako i Hrvatske željeznice koje imaju ophodnju uz željezničku prugu.

4. Za vatrogasno dežurstvo, motrenje i ophodnju zadužuju se članovi DVD-a Prgomet:

Ante Drežančić, Mob: 091/795-7997;  
Frane Drežančić, Mob: 091/763-3623,  
Ante Skelin, Mob: 091/928-6535,  
Bojić Damir, Mob: 091/537-4629,

koji će od **1. 6. 2026. - 30. 9. 2026.** biti na raspolaganju 24 sata dnevno.

Opremljeni su s auto-cisternom i TAM vozilom (tamićem), koji posjeduju osnovne elemente za početno gašenje požara, brentača s vodom, mobitel i dalekozor.

Nastale troškove će snositi Općina Prgomet.

5. Općina Prgomet je izradila Plan zaštite od požara i Procjenu ugroženosti od požara te isti usvojila na 5. Sjednici općinskog vijeća dana 20. 3. 2018. godine. Općina Prgomet je temeljem Odluka općinskog vijeća krenula u izradu nove Procjene ugroženosti od požara zajedno s Općinama Klis, Lećevecica i Primorski Dolac, a koji bi obuhvaćao područje svih navedenih općina. Predmetna procjena je u izradi.

Ovaj Plan stupa na snagu osmog (8.) dana od dana objave u Službenom glasniku Općine Prgomet.

Predsjednik općinskog vijeća:

Ante Drežančić



SPLITSKO-DALMATINSKA ŽUPANIJA  
 OPĆINA PRGOMET  
 OPĆINSKO VIJEĆE  
 KLASA:024-03/26-01/6  
 URBROJ:2181-41-01-26-9  
 Prgomet, 18.05.2026.god.

Na temelju članka 4. stavka 2. Zakona zaštite od požara (N.N. br. 92/10 i 114/22) i Programa aktivnosti u provedbi posebnih mjera zaštite od požara od interesa za RH u 2026. godini koji je donijela Vlada RH (KLASA: 022-03/26-07/45; URBROJ: 50301-29/26-23-2), članka 29. i 30. Statuta Općine Prgomet („Službeni glasnik Općine Prgomet broj 2/21 ), po prijedlogu Stožera civilne zaštite Općine Prgomet, Općinsko vijeće Općine Prgomet na 6. sjednici Općinskog vijeća dana 18.05. 2026. godine donosi :

**PREVENTIVNO – OPERATIVNI PLAN AKTIVNOSTI MOTRENJA, ČUVANJA I OPHODNJE  
 OTVORENOG PROSTORA OPĆINE PRGOMET  
 ZA RAZDOBLJE OD 1. 6. DO 30. 9. 2026. GOD.**

**I. MJERE PREVENTIVNE AKTIVNOSTI**

**1. Čuvanje građevina i drugih prostora u vlasništvu ili korištenju pravnih osoba**

- Dalekovodi: Elektroprijenos Split
- Cestovni pravci: Uprava za županijske ceste, Državna cesta Plano – Prgomet (Hrvatske ceste)
- Željeznička pruga Split- Zagreb: Hrvatske željeznice
- Šumska područja : Šumarija Split i Vatrogasna zajednica
- Domovi mjesnih odbora

**2. Protupožarni putovi**

Za pristup vatrogascima i njihovoj tehnici od 2009. god. probijeni su novi protupožarni putovi u Bogdanovićima (od ŽC 6112 do Jurića lokve u dužini od cca - 1800 m, kao i od ŽC 6112 prema Lećevici u dužini više od 1500 m). U periodu od 2005-2010 god. obnovljeno je cca 5500 m' protupožarnih puteva na području Općine, u periodu od 2010. do kraja 2020. god. još 14.000 m'. Tijekom 2021. i 2022. godine obnovljeno je i očišćeno dodatnih 5.000 m' protupožarnih puteva na području Općine, a u 2023. i 2024. je probijeno i očišćeno još cca 3.500 m' protupožarnih puteva u mjestima Sitno i Bogdanovići i u 2025. u Labinu 400 m'. Nositelj izrade plana radova su Općina Prgomet, Županija splitsko-dalmatinska i Hrvatske šume – šumarija Split.

**3. Odlagalište komunalnog otpada (divlji deponiji)**

Članovi DVD-a Prgomet će zajedno s nadležnim županijskim službama izvršiti pregled divljih deponija glede zaštite od požara, uređenje lokacija (dio divljih deponija se kontinuirano sanira), te predložiti odgovarajuće mjere uređenja i čuvanja.

## **II. MJERE ZA USPOSTAVLJANJE UČINKOVITOG SUSTAVA ZA GAŠENJE POŽARA**

### **1. Ustrojstvene mjere**

#### a) Planom interveniranja utvrđeno je slijedeće:

- pozivanje u pomoć drugih DVD-a,
- uzimanje podataka o uzrocima požara i štete,
- izvješćivanje nadležnih tijela,
- obvezno čuvanje opožarenih površina

#### Redovne snage

Redovne snage DVD-a Zagora iz Vučevice mogu odmah intervenirati s 4 vatrogasaca, 5 vatrogasaca se može aktivirati za 1 sat, 5 za 3 sata, što je ukupno 14 vatrogasaca.

#### Dodatne snage

Temeljem prosudbe ugroženosti i planova zaštite stanovništva i materijalnih dobara od elementarnih nepogoda utvrđena je upotreba dodatne zaštite i to:

- specijalističke vatrogasne postrojbe civilne zaštite,
- sredstva, tehnika i snaga javnih i drugih ustanova

#### b) Za usklađivanje priprema i usmjeravanja aktivnosti civilne zaštite na području Općine Prgomet osnovan je Stožer civilne zaštite

Načelnik Stožera civilne zaštite je Ivan Skelin, zamjenik načelnika stožera je Ivan Dražić, a članovi su još Daniela Roso, Neno Gudelj, Nikola Bilić, Anđelko Kovač i Grgo Puljas.

Načelnik Općine Prgomet donio je dana 30. 7. 2025. godine. Rješenje o imenovanju Stožera civilne zaštite Općine Prgomet.

Općinsko vijeće Općine Prgomet na 5. Sjednici općinskog vijeća dana 23. veljače 2026. godine donijelo je odluku o osnivanju postrojbe civilne zaštite opće namjene Općine Prgomet. Općinski načelnik dana 27. 2. 2026. godine donio je odluku o imenovanju povjerenika civilne zaštite i njihovih zamjenika na području Općine Prgomet.

Stožer civilne zaštite prati, potiče, usmjerava i usklađuje organizaciju zaštite i spašavanja građana i materijalnih dobara od opasnosti i posljedica prirodnih, tehničko-tehnoloških i ekoloških nesreća.

#### c) Motrilačka i dojavna služba i ophodnja

U svrhu što uspješnijeg interveniranja vatrogasnih snaga, odnosno za pravovremeno otkrivanje i dojavu požara ustrojava se motrenje i dojava.

Utvrđuju se:

- mjere i aktivnosti,
- sredstva,
- vrijeme ophodnje,
- izvršitelji
- dokumenti zaštite od požara

### **Mjere i aktivnosti**

Pod mjerama i aktivnostima u smislu ovog plana podrazumijevaju se konkretni postupci s ciljem pravovremenog uočavanja vatre na otvorenom prostoru, brzo djelovanje u početnoj fazi požara, te u slučaju nemogućnosti suzbijanja požara neodgodivo javljanje DVD-u Zagora.

### **Sredstva**

Općina Prgomet je u svom proračunu osigurala financijska sredstva za troškove vatrogasaca i ophodara za područje Općine Prgomet.

Općina Prgomet je osnovala DVD u kojem će biti organizirana vatrogasna jedinica veličine jedne desetine s potrebnim sredstvima i opremom, te je sklopila Ugovor o poslovnoj suradnji s DVD-om „Zagora“ Vučevica dana 23. 5. 2025. godine u svrhu obavljanja vatrogasnih usluga s 4 vatrogasca.

Od 15. 6. – 15. 9. 2026. organizirat će se ophodnja i motrenje na cijelom području Općine Prgomet s dvojicom ophodara koji će na raspolaganju imati brentače, mobilni telefon i dalekozor.

### **Vrijeme ophodnje i vatrogasno dežurstvo**

Općina Prgomet je sklopila Ugovor o poslovnoj suradnji (vatrogasnim uslugama) na području općine Prgomet s DVD-om “Zagora” iz Vučevice. Tim Ugovorom Općina se obvezala osigurati sa svoje strane 4 osposobljena vatrogasca s kompletnom potrebnom vatrogasnom opremom. Članovi DVD-a Prgomet bi dežurali u prostoru DVD-a Prgomet i to u vrijeme kada su najveće opasnosti za izbijanje požara u razdoblju od 1. lipnja do 30. rujna 2026. godine. od 9.00 – 19.00 sati. Isto tako Općina će za potrebe gašenja požara osigurati i 2 vatrogasna vozila koja trenutno posjeduje.

Napominjemo da na velikom području naše općine cca 75% površine gospodare Hrvatske šume koje imaju organizirano motrenje na našem području, a isto tako i Hrvatske željeznice imaju ophodnju uz željezničku prugu.

### **Izvršitelji**

Ante Drežančić, Mob: 091/795-7997;  
 Frane Drežančić, Mob: 091/763-3623,  
 Ante Skelin, Mob: 091/928-6535,  
 Bojić Damir, Mob: 091/537-4629,

koji će u periodu od 1. 6. do 30. 9. 2026. godine biti na raspolaganju cijeli dan.

### **Dokumenti zaštite od požara**

Općina Prgomet je izradila Plan zaštite od požara i Procjenu ugroženosti od požara te isti usvojila na 5. Sjednici općinskog vijeća dana 20. 3. 2018. godine. Općina Prgomet je temeljem Odluka općinskog vijeća

krenula u izradu nove Procjene ugroženosti od požara zajedno s Općinama Klis, Lećevecica i Primorski Dolac, a koji bi obuhvaćao područje svih navedenih Općina. Predmetna procjena je u izradi.

Po primitku svake dojave o dimu odnosno vatri na otvorenom prostoru, vatrogasci ili vatrogasna ophodnja će u najkraćem mogućem roku ukloniti opasnost za nastanak i širenje požara, a za intervencijsku spremnost odgovoran je nadležni vatrogasni zapovjednik sukladno Zakonu o vatrogastvu, te o eventualnom počinitelju ili sumnjivoj osobi kao i o sačuvanim tragovima i predmetima koji mogu poslužiti za utvrđivanje uzroka izvijestiti policiju.

## **2. Ljudski i materijalno-tehnički potencijali**

- Ustroj i korištenje teške mehanizacije

Pošto Općina Prgomet nema vlastite teške mehanizacije koristit će se mehanizacija Hrvatskih šuma.

## **III. KONTROLA PROVOĐENJA MJERA ZAŠTITE OD POŽARA I IZVIJEŠĆIVANJE**

1. Kontrolu nad provođenjem aktivnosti motrenja, čuvanja i ophodnje utvrđenu ovim planom provodi MUP PU Split.
2. Informiranje javnosti vrši ovlaštenu član općinskog vijeća i dosadašnji zapovjednik DVD-a Prgomet (Ante Drežančić).
3. Zapovjednik DVD Vučevica jednom godišnje sastavlja cjelovito izvješće za proteklo razdoblje, te u obliku pisanog materijala dostavlja općinskom vijeću na raspravu i usvajanje.

## **IV. ZDRAVSTVENA ZAŠTITA**

1. Zdravstvenu skrb stanovništva u slučaju ozljeda uzrokovanih požarom pružit će ambulanta dr. Kovača u Prgometu a u slučaju nemogućnosti ili ozljeda u popodnevnim satima ambulanta u Kaštel Starom.

## **V. FINANCIRANJE**

1. Financiranje provođenja mjera zaštite od požara i ophodnje osigurava Općina Prgomet u svom proračunu.
2. Svi ostali nosioci zaštite od požara snose troškove u okviru vlastite nadležnosti.
3. Pokriće troškova nastalih pri gašenju šumskih požara koji su poprimili razmjere velikih požara osigurava nosilac zaštite od požara u skladu sa Zakonom o vatrogastvu i drugim propisima.

## **VI. ZAKLJUČNE OCJENE**

1. U slučaju opasnosti da šumski požar poprimi razmjere elementarne nepogode, općinsko vijeće Općine Prgomet i Stožer civilne zaštite narediti će poduzimanje i drugih neophodnih mjera koje nisu utvrđene ovim planom, a po prijedlogu vatrogasnog zapovjednika DVD-a Zagora.

2. Ovaj Plan stupa na snagu osmog (8) dana od dana objave u Službenom glasniku Općine Prgomet, a primjenjivat će se od 1. lipnja do 30. rujna 2026. god.

Predsjednik općinskog vijeća:

Ante Drežančić



SPLITSKO-DALMATINSKA ŽUPANIJA  
OPĆINA PRGOMET  
OPĆINSKO VIJEĆE  
KLASA:024-03/26-01/6  
URBROJ:2181-41-01-26-10  
Prgomet , 18.05.2026.god.

Na temelju članka 29. i članka 30. Statuta općine Prgomet, (Službeni glasnik Općine Prgomet broj: 2/21), po prijedlogu davatelja javnu usluge, općinsko vijeće Općine Prgomet na 6. sjednici Općinskog vijeća dana 18.05. 2026. godine donosi:

## ODLUKU

### Članak 1.

Općinsko vijeće donosi Odluku o usvajanju Izvješće o radu davatelja javne usluge Marinskog komunalca d.o.o. za 2025. godinu.

Sastavni dio ove Odluke je Izvješće.

### Članak 2.

Ova Odluka stupa na snagu osmog (8) dana od dana objave u Službenom glasniku Općine Prgomet.

Predsjednik općinskog vijeća:

Ante Drežančić

# IZVJEŠĆE O RADU DAVATELJA JAVNE USLUGE ZA IZVJEŠTAJNU 2025. GODINU

## Odgovor upitnika 1

ID odgovora	442
Datum podnašanja	2026-03-12 13:47:08
Zadnji stranicu	9
Početni jezik	hr
Seed	119630993
Pristupni kôd	iD8KB
Datum početka	2026-03-12 09:19:10
Datum posljednje akcije	2026-03-12 13:47:08
Ukupno vrijeme	5319.85

### I. OPĆI PODACI O PODRUČJU PRUŽANJA JAVNE USLUGE, OBRAČUNSKIM MJESTIMA I KORISNICIMA JAVNE USLUGE

1. PODACI O DAVATELJU JAVNE USLUGE [OIB davatelja javne usluge:]	75030609957
1. PODACI O DAVATELJU JAVNE USLUGE [Naziv davatelja javne usluge:]	MARINSKI KOMUNALAC d.o.o.
1. PODACI O DAVATELJU JAVNE USLUGE [Adresa davatelja javne usluge:]	ANTE RUDANA 47, 21222 MARINA
1. PODACI O DAVATELJU JAVNE USLUGE [Kontakt telefon (xxx) xxx-xxxx:]	021889184
1. PODACI O DAVATELJU JAVNE USLUGE [Kontakt e-mail:]	marinski.komunalac@gmail.com
1. PODACI O DAVATELJU JAVNE USLUGE [Web stranica:]	www.marinskikomunalac.hr
1. PODACI O DAVATELJU JAVNE USLUGE [Odgovorna osoba (ime i prezime):]	DRAGAN JAKUS

1. PODACI O DAVATELJU JAVNE USLUGE [Obrazac ispunio (ime i prezime):]
TONČI FRLETA
Davatelj obavlja javnu uslugu temeljem:
Odluke o dodjeli obavljanja javne usluge
2. PODACI O PODRUČJU PRUŽANJA JAVNE USLUGE, OBRAČUNSKIM MJESTIMA I KORISNICIMA JAVNE USLUGE [Naziv županije:]
SPLITSKO DALMATINSKA ŽUPANIJA
2. PODACI O PODRUČJU PRUŽANJA JAVNE USLUGE, OBRAČUNSKIM MJESTIMA I KORISNICIMA JAVNE USLUGE [Naziv jedinice lokalne samouprave:]
OPĆINA PRGOMET
2. PODACI O PODRUČJU PRUŽANJA JAVNE USLUGE, OBRAČUNSKIM MJESTIMA I KORISNICIMA JAVNE USLUGE [Grad / Općina:]
PRGOMET
2. PODACI O PODRUČJU PRUŽANJA JAVNE USLUGE, OBRAČUNSKIM MJESTIMA I KORISNICIMA JAVNE USLUGE [Broj stanovnika jedinice lokalne samouprave:(koristiti (TAB2): <a href="https://podaci.dzs.hr/media/bz5hplcj/gradovi-u-statistici.xlsx">https://podaci.dzs.hr/media/bz5hplcj/gradovi-u-statistici.xlsx</a> )]
456
2. PODACI O PODRUČJU PRUŽANJA JAVNE USLUGE, OBRAČUNSKIM MJESTIMA I KORISNICIMA JAVNE USLUGE [Broj stanovnika obuhvaćen javnom uslugom:]
456
2. PODACI O PODRUČJU PRUŽANJA JAVNE USLUGE, OBRAČUNSKIM MJESTIMA I KORISNICIMA JAVNE USLUGE [Broj obračunskih mjesta:]
325
2. PODACI O PODRUČJU PRUŽANJA JAVNE USLUGE, OBRAČUNSKIM MJESTIMA I KORISNICIMA JAVNE USLUGE [Broj nekretnina koje se trajno ne koriste:]
39
2. PODACI O PODRUČJU PRUŽANJA JAVNE USLUGE, OBRAČUNSKIM MJESTIMA I KORISNICIMA JAVNE USLUGE [Broj vozila za obavljanje javne usluge: (ukoliko se broj vozila ne može povezati samo s jednom JLS upisati ukupan broj vozila i upisati objašnjenje u rubrici napomena)]
1
2. PODACI O PODRUČJU PRUŽANJA JAVNE USLUGE, OBRAČUNSKIM MJESTIMA I KORISNICIMA JAVNE USLUGE [Ukupan broj korisnika javne usluge na dan 31.12. izvještajne godine: (upisati ukupan broj korisnika što uključuje kategoriju korisnik kućanstvo i korisnik koji nije kućanstvo)]
325
Upisati broj korisnika po kategorijama korisnika i razdoblju [siječanj, veljača ožujak][kućanstvo]
320
Upisati broj korisnika po kategorijama korisnika i razdoblju [siječanj, veljača ožujak][korisnik koji nije kućanstvo]
6
Upisati broj korisnika po kategorijama korisnika i razdoblju [travanj, svibanj, lipanj][kućanstvo]
320
Upisati broj korisnika po kategorijama korisnika i razdoblju [travanj, svibanj, lipanj][korisnik koji nije kućanstvo]
6
Upisati broj korisnika po kategorijama korisnika i razdoblju [srpanj, kolovoz, rujanj][kućanstvo]
320
Upisati broj korisnika po kategorijama korisnika i razdoblju [srpanj, kolovoz, rujanj][korisnik koji nije kućanstvo]
6
Upisati broj korisnika po kategorijama korisnika i razdoblju [listopad, studeni prosinac][kućanstvo]
319

Upisati broj korisnika po kategorijama korisnika i razdoblju [listopad, studeni prosinac][korisnik koji nije kućanstvo]
6
NAPOMENA
Skupno vrijeme: I. OPĆI PODACI O PODRUČJU PRUŽANJA JAVNE USLUGE, OBRAČUNSKIM MJESTIMA I KORISNICIMA JAVNE USLUGE
734.5

## I. PODACI O ODVOJENOM SAKUPLJANJU OTPADA

Broj podijeljenih kompostera za kućno kompostiranje u izvještajnoj godini:
0
Ukupan broj podijeljenih kompostera za kućno kompostiranje do kraja izvještajne godine:
0
ODVOJENO SAKUPLJANJE NA OBRAČUNSKOM MJESTU "OD VRATA DO VRATA" [biootpad (20 01 08, 20 01 25, 20 02 01, 20 03 02)]
Ne
ODVOJENO SAKUPLJANJE NA OBRAČUNSKOM MJESTU "OD VRATA DO VRATA" [papir i karton (15 01 01, 20 01 01)]
Da
ODVOJENO SAKUPLJANJE NA OBRAČUNSKOM MJESTU "OD VRATA DO VRATA" [glomazni otpad (20 03 07)]
Da
ODVOJENO SAKUPLJANJE NA OBRAČUNSKOM MJESTU "OD VRATA DO VRATA" [plastika (15 01 02, 20 01 39)]
Da
ODVOJENO SAKUPLJANJE NA OBRAČUNSKOM MJESTU "OD VRATA DO VRATA" [metal (15 01 04, 20 01 40)]
Ne
ODVOJENO SAKUPLJANJE NA OBRAČUNSKOM MJESTU "OD VRATA DO VRATA" [staklo (15 01 07, 20 01 02)]
Da
ODVOJENO SAKUPLJANJE NA OBRAČUNSKOM MJESTU "OD VRATA DO VRATA" [plastika, metal]
Ne
ODVOJENO SAKUPLJANJE NA OBRAČUNSKOM MJESTU "OD VRATA DO VRATA" [plastika, metal, staklo]
Ne
ODVOJENO SAKUPLJANJE NA OBRAČUNSKOM MJESTU "OD VRATA DO VRATA" [plastika, metal, staklo, papir]
Ne
ODVOJENO SAKUPLJANJE NA OBRAČUNSKOM MJESTU "OD VRATA DO VRATA" [ništa od navedenog]
Ne
Predstavničko tijelo JLS/Grada Zagreba donijelo je odluku kojom se određuje metodologija, osoba i način utvrđivanja količine komunalnog biootpada odvojenog i recikliranog na izvoru u skladu s Prilogom II. Provedbene odluke Komisije (EU) 2019/1004.
Ne
Količina komunalnog biootpada odvojenog i recikliranog na izvoru u tonama:
0
Skupno vrijeme: II. PODACI O ODVOJENOM SAKUPLJANJU OTPADA
121.82

## II. PODACI O ODVOJENOM SAKUPLJANJU OTPADA

Broj upisa u očevidnik reciklažnih dvorišta:
REC-222
Broj reciklažnih dvorišta kojima upravlja davatelj javne usluge: [Broj stacionarnih reciklažnih dvorišta kojima upravlja davatelj javne usluge:]
1
Broj reciklažnih dvorišta kojima upravlja davatelj javne usluge: [Broj mobilnih reciklažnih dvorišta kojima upravlja davatelj javne usluge:]
0
Skupno vrijeme: II. PODACI O ODVOJENOM SAKUPLJANJU OTPADA
106.06

## III. PODACI O REDOVITOSTI SUSTAVA

Ukupan broj naselja u JLS:
5
Broj naselja u kojima je javna usluga bila dostupna cijele izvještajne godine:
5
Broj naselja u kojima javna usluga nije dostupna cijele izvještajne godine:
0
Broj naselja u kojima je javna usluga bila dostupna određeni dio izvještajne godine: {if(B5== sum(B1.value, B2.value, B4.value), "", "")}
0
Od ukupnog broja naselja ({B5}) javna usluga je bila dostupna cijele godine u $\{\text{round}(10 \cdot 100 \cdot B1 / (B5)) / 10\}$ % naselja, nije bila dostupna cijele godine u $\{\text{round}(10 \cdot 100 \cdot B2 / (B5)) / 10\}$ % naselja te je djelomično bila dostupna u $\{\text{round}(10 \cdot 100 \cdot B4 / (B5)) / 10\}$ % naselja.
Od ukupnog broja naselja (5) javna usluga je bila dostupna cijele godine u 100 % naselja, nije bila dostupna cijele godine u 0 % naselja te je djelomično bila dostupna u 0 % naselja.
Skupno vrijeme: III. PODACI O REDOVITOSTI SUSTAVA
107.55

## IV. PODACI O KVALITETI PRUŽANJA JAVNE USLUGE I EKONOMSKOJ UČINKOVITOSTI SUSTAVA

Ukupni godišnji prihod javne usluge izražen u eurima:
38256.84
Ukupni godišnji prihod javne usluge izražen u eurima po toni mješanog komunalnog otpada prikupljenog u sklopu javne usluge:
552.68
Ukupni godišnji trošak javne usluge izražen u eurima:
34000
Ukupni godišnji trošak javne usluge izražen u eurima po toni mješanog komunalnog otpada prikupljenog u sklopu javne usluge:
491.19

Prosječna udaljenost koju godišnje prijeđe vozilo prilikom obavljanja javne usluge (u km):
6590
Ukupni broj izjavljenih prigovora i reklamacija korisnika javne usluge:
1
Postotak izjavljenih prigovora i reklamacija i broja korisnika javne usluge je $\{\text{round}(100*100*C6/A3\_SQ006)/100\}$ %.
Postotak izjavljenih prigovora i reklamacija i broja korisnika javne usluge je 0.31 %.
Skupno vrijeme: IV. PODACI O KVALITETI PRUŽANJA JAVNE USLUGE I EKONOMSKOJ UČINKOVITOSTI SUSTAVA
3036.2

## II. CJENIK JAVNE USLUGE

Datum ishoda suglasnosti na važeći cjenik:
2025-01-16 00:00:00
Datum stupanja cjenika na snagu:
2025-02-01 00:00:00
Kriterij naplate prema važećem cjeniku za korisnike javne usluge - FIZIČKE OSOBE [Volumen spremnika za otpad i broj pražnjenja spremnika]
DA
Kriterij naplate prema važećem cjeniku za korisnike javne usluge - FIZIČKE OSOBE [Masa predanog otpada]
Datum primjene navedenog kriterija
2022-04-01 00:00:00
Kriterij naplate prema važećem cjeniku za korisnike javne usluge - PRAVNE OSOBE [Volumen spremnika za otpad i broj pražnjenja spremnika]
DA
Kriterij naplate prema važećem cjeniku za korisnike javne usluge - PRAVNE OSOBE [Masa predanog otpada]
Datum primjene navedenog kriterija
2022-04-01 00:00:00
Skupno vrijeme: V. CJENIK JAVNE USLUGE
286.96

## III. ANALIZA SASTAVA KOMUNALNOG OTPADA I DOKUMENTI SUKLADNO ZAKONU O GOSPODARENJU OTPADOM (NN 84/2021, 142/2023)

Dodaj dokument analize sastava (miješanog) komunalnog otpada
filecount - Dodaj dokument analize sastava (miješanog) komunalnog otpada

Poveznice na dokumente sukladno Zakonu o gospodarenju otpadom (NN 84/2021, 142/2023 - Odluka USRH) i Pravilniku o gospodarenju otpadom (106/22, 138/24): [Odluka o načinu pružanja javne usluge iz članka 66., stavka 3. Zakona o gospodarenja otpadom (NN 84/2021, 142/2023 - Odluka USRH)]

<https://marinskikomunalac.hr/wp-content/uploads/2022/04/Sluzbeni-glasnik-Opcine-Prgomet-broj-2-2022.pdf>, h  
<https://marinskikomunalac.hr/wp-content/uploads/2025/03/Izmjena-odluke-o-nacinu-pruzanja-javne-usluge-PRGOMET.pdf>

Poveznice na dokumente sukladno Zakonu o gospodarenju otpadom (NN 84/2021, 142/2023 - Odluka USRH) i Pravilniku o gospodarenju otpadom (106/22, 138/24): [Odluka o dodjeli obavljanja javne usluge i koncesije za javnu uslugu iz članka 68., stavka 2. Zakona o gospodarenja otpadom]

<https://marinskikomunalac.hr/wp-content/uploads/2023/02/Odluka-o-dodjeli-obavljanja-javne-usluge-sakupljanja-otpada-Prgomet.pdf>

Poveznice na dokumente sukladno Zakonu o gospodarenju otpadom (NN 84/2021, 142/2023 - Odluka USRH) i Pravilniku o gospodarenju otpadom (106/22, 138/24): [Cjenik javne usluge iz članka 77., stavka 7. Zakona o gospodarenja otpadom (NN 84/2021, 142/2023 - Odluka USRH)]

<https://marinskikomunalac.hr/wp-content/uploads/2025/01/CJENIK-PRGOMET-2025.pdf>

Poveznice na dokumente sukladno Zakonu o gospodarenju otpadom (NN 84/2021, 142/2023 - Odluka USRH) i Pravilniku o gospodarenju otpadom (106/22, 138/24): [Suglasnost iz članka 77., stavka 5. Zakona o gospodarenja otpadom (NN 84/2021, 142/2023 - Odluka USRH)]

<https://marinskikomunalac.hr/wp-content/uploads/2025/01/OCITOVANJE-I-SUGLASNOST.pdf>

Poveznice na dokumente sukladno Zakonu o gospodarenju otpadom (NN 84/2021, 142/2023 - Odluka USRH) i Pravilniku o gospodarenju otpadom (106/22, 138/24): [Odluka o metodologiji za utvrđivanje količina komunalnog biootpada sukladno članku 11. Pravilnika o izmjenama i dopunama Pravilnika o gospodarenju otpadom (NN 138/24)]

Poveznice na dokumente sukladno Zakonu o gospodarenju otpadom (NN 84/2021, 142/2023 - Odluka USRH) i Pravilniku o gospodarenju otpadom (106/22, 138/24): [Izračun za utvrđivanje količina komunalnog biootpada odvojenog i recikliranog na izvoru]

Priloži Odluku o načinu pružanja javne usluge iz članka 66. stavka 3. Zakona o gospodarenja otpadom (NN 84/2021, 142/2023 - Odluka USRH)

[{"title":"","comment":"","size":"401.5576171875","name":"Odluka-o-načinu-Prgomet.pdf","filename":"fu\_gb3pxgxnu7vdvjc","ext":"pdf" }]

filecount - Priloži Odluku o načinu pružanja javne usluge iz članka 66. stavka 3. Zakona o gospodarenja otpadom (NN 84/2021, 142/2023 - Odluka USRH)

1

Priloži Odluku o dodjeli obavljanja javne usluge i koncesije za javnu uslugu iz članka 68., stavka 2. Zakona o gospodarenja otpadom (NN 84/2021, 142/2023 - Odluka USRH)

[{"title":"","comment":"","size":"348.7529296875","name":"Odluka-o-dodjeli-Prgomet.pdf","filename":"fu\_nuygs5v93whgum8","ext":"pdf" }]

filecount - Priloži Odluku o dodjeli obavljanja javne usluge i koncesije za javnu uslugu iz članka 68., stavka 2. Zakona o gospodarenja otpadom (NN 84/2021, 142/2023 - Odluka USRH)

1

Priloži Cjenik javne usluge iz članka 77., stavka 7. Zakona o gospodarenja otpadom (NN 84/2021, 142/2023 - Odluka USRH)

[{"title":"","comment":"","size":"415.6474609375","name":"CJENIK-PRGOMET-2025.pdf","filename":"fu\_fq2h6dtcjdvdzhy","ext":"pdf" }]

filecount - Priloži Cjenik javne usluge iz članka 77., stavka 7. Zakona o gospodarenja otpadom (NN 84/2021, 142/2023 - Odluka USRH)

1

Priloži Suglasnost iz članka 77., stavka 5 Zakona o gospodarenja otpadom (NN 84/2021, 142/2023 - Odluka USRH)

[{"title":"","comment":"","size":"635.458984375","name":"OCITOVANJE-I-SUGLASNOST-PRGOMET.pdf","filename":"fu\_gr4t5vdk7ecput4","ext":"pdf" }]

filecount - Priloži Suglasnost iz članka 77., stavka 5 Zakona o gospodarenja otpadom (NN 84/2021, 142/2023 - Odluka USRH)
1
Priloži Odluku o metodologiji za utvrđivanje količina komunalnog biootpada sukladno članku 11. Pravilnika o izmjenama i dopunama Pravilnika o gospodarenju otpadom (NN 138/24)
filecount - Priloži Odluku o metodologiji za utvrđivanje količina komunalnog biootpada sukladno članku 11. Pravilnika o izmjenama i dopunama Pravilnika o gospodarenju otpadom (NN 138/24)
0
Priloži Izračun za utvrđivanje količina komunalnog biootpada odvojenog i recikliranog na izvoru:
filecount - Priloži Izračun za utvrđivanje količina komunalnog biootpada odvojenog i recikliranog na izvoru:
0
Skupno vrijeme: VI. ANALIZA SASTAVA KOMUNALNOG OTPADA I DOKUMENTI SUKLADNO ZAKONU O GOSPODARENJU OTPADOM (NN 84/2021, 142/2023)
707.9

## II. NAPOMENA

Ukoliko imate dodatnih informacija vezano za bilo koji dio obrasca opišite niže.
S obzirom da nije moguće u poglavlju VI učitati dvije datoteke u nastavku dostavljamo link na kojem je Izmjena Odluke o načinu pružanje javne usluge: <a href="https://marinskikomunalac.hr/wp-content/uploads/2025/03/Izmjena-odluke-o-nacinu-pruzanja-javne-usluge-PRGOMET.pdf">https://marinskikomunalac.hr/wp-content/uploads/2025/03/Izmjena-odluke-o-nacinu-pruzanja-javne-usluge-PRGOMET.pdf</a>
Skupno vrijeme: VII. NAPOMENA
192.68

## III. PREGLED UNESENIH PODATAKA

. OPĆI PODACI O PODRUČJU PRUŽANJA JAVNE USLUGE, OBRAČUNSKIM MJESTIMA I KORISNICIMA JAVNE USLUGE

1. PODACI O DAVATELJU JAVNE USLUGE OIB davatelja javne usluge: {INSERTANS:325124X255X8503SQ001} Naziv davatelja javne usluge: {INSERTANS:325124X255X8503SQ002} Adresa davatelja javne usluge: {INSERTANS:325124X255X8503SQ003} Kontakt telefon: {INSERTANS:325124X255X8503SQ004} Kontakt e-mail: {INSERTANS:325124X255X8503SQ005} Odgovorna osoba (ime i prezime): {INSERTANS:325124X255X8503SQ006} Obrazac ispunio (ime i prezime): {INSERTANS:325124X255X8503SQ007} Davatelj obavlja javnu uslugu temeljem: {INSERTANS:325124X255X8535} 2. PODACI O PODRUČJU PRUŽANJA JAVNE USLUGE, OBRAČUNSKIM MJESTIMA I KORISNICIMA JAVNE USLUGE Naziv županije: {INSERTANS:325124X255X8504SQ001} Naziv jedinice lokalne samouprave: {INSERTANS:325124X255X8504SQ009} {INSERTANS:325124X255X8504SQ002} Broj stanovnika jedinice lokalne samouprave: {INSERTANS:325124X255X8504SQ003} Broj stanovnika obuhvaćen javnom uslugom: {INSERTANS:325124X255X8504SQ004} Broj obračunskih mjesta: {INSERTANS:325124X255X8504SQ005} Broj nekretnina koje se trajno ne koriste: {INSERTANS:325124X255X8504SQ007} Broj vozila za obavljanje javne usluge: {INSERTANS:325124X255X8504SQ008} Ukupan broj korisnika javne usluge na dan 31.12. izvještajne godine: {INSERTANS:325124X255X8504SQ006} Broj korisnika po kategorijama korisnika i razdoblju: kućanstvo nije kućanstvo siječanj, veljača, ožujak {INSERTANS:325124X255X8536SQ001\_SQ001} {INSERTANS:325124X255X8536SQ001\_SQ002} travanj, svibanj, lipanj {INSERTANS:325124X255X8536SQ004\_SQ001} {INSERTANS:325124X255X8536SQ004\_SQ002} srpanj, kolovoz, rujan {INSERTANS:325124X255X8536SQ003\_SQ001} {INSERTANS:325124X255X8536SQ003\_SQ002} listopad, studeni, prosinac {INSERTANS:325124X255X8536SQ002\_SQ001} II. PODACI O ODVOJENOM SAKUPLJANJU OTPADA ODVOJENO SAKUPLJANJE OD VRATA DO VRATA Broj podijeljenih kompostera za kućno kompostiranje u izvještajnoj godini: {INSERTANS:325124X256X8534} Ukupan broj podijeljenih kompostera za kućno kompostiranje do kraja izvještajne godine: {INSERTANS:325124X256X8537} ODVOJENO SAKUPLJANJE NA OBRAČUNSKOM MJESTU "OD VRATA DO VRATA" - {INSERTANS:325124X256X8508SQ001} - {INSERTANS:325124X256X8508SQ002} - {INSERTANS:325124X256X8508SQ003} - {INSERTANS:325124X256X8508SQ004} - {INSERTANS:325124X256X8508SQ006} - {INSERTANS:325124X256X8508SQ005} - {INSERTANS:325124X256X8508SQ008} - {INSERTANS:325124X256X8508SQ009} - {INSERTANS:325124X256X8508SQ011} ODVOJENO SAKUPLJANJE PUTEV STACIONARNIH I MOBILNIH RECIKLAŽNIH DVORIŠTA Broj upisa u očevidnik reciklažnih dvorišta: {INSERTANS:325124X263X8532} Broj stacionarnih reciklažnih dvorišta kojima upravlja davatelj javne usluge: {INSERTANS:325124X263X8533SQ001} Broj mobilnih reciklažnih dvorišta kojima upravlja davatelj javne usluge: {INSERTANS:325124X263X8533SQ002} III. PODACI O REDOVITOSTI SUSTAVA Ukupan broj naselja: {B5} Broj naselja u kojima je javna usluga bila dostupna cijele izvještajne godine: {B1} Broj naselja u kojima javna usluga nije dostupna cijele izvještajne godine: {B2} Broj naselja u kojima je javna usluga bila dostupna određeni dio izvještajne godine: {B4} Od ukupnog broja naselja ({B5}) javna usluga je bila dostupna cijele godine u  $\{round(10*100*B1/(B5))/10\}$  % nije bila dostupna cijele godine u  $\{round(10*100*B2/(B5))/10\}$  % naselja, bila je djelomično dostupna  $\{round(10*100*B4/(B5))/10\}$  % IV. PODACI O KVALITETI PRUŽANJA JAVNE USLUGE I EKONOMSKOJ UČINKOVITOSTI SUSTAVA Ukupni godišnji prihod javne usluge izražen u eurima: {C1} Ukupni godišnji prihod javne usluge izražen u eurima po toni otpada prikupljenog u sklopu javne usluge: {C2} Ukupni godišnji trošak javne usluge izražen u eurima: {C3} Ukupni godišnji trošak javne usluge izražen u eurima po toni otpada prikupljenog u sklopu javne usluge: {C4} Prosječna udaljenost koju godišnje prijeđe vozilo prilikom obavljanja javne usluge (u km): {C5} Ukupni broj izjavljenih prigovora i reklamacija korisnika javne usluge: {C6} Postotak izjavljenih prigovora i reklamacija i broja korisnika javne usluge je  $\{round(100*100*C6/A3\_SQ006)/100\}$  %. V. CJENIK JAVNE USLUGE Datum ishodenja suglasnosti na važeći cjenik: {D1} Datum stupanja cjenika na snagu: {D2} Kriterij naplate prema važećem cjeniku za korisnike javne usluge - FIZIČKE OSOBE - Volumen spremnika za otpad i broj pražnjenja spremnika: {INSERTANS:325124X259X8518SQ001} - Masa predanog otpada: {INSERTANS:325124X259X8518SQ002} Datum primjene navedenog kriterija: {D4} Kriterij naplate prema važećem cjeniku za korisnike javne usluge - PRAVNE OSOBE - Volumen spremnika za otpad i broj pražnjenja spremnika: {INSERTANS:325124X259X8518SQ001} - Masa predanog otpada: {INSERTANS:325124X259X8518SQ002} Datum primjene navedenog kriterija: {D6} VI. ANALIZA SASTAVA KOMUNALNOG OTPADA I DOKUMENTI SUKLADNO ZAKONU O GOSPODARENJU OTPADOM Godina provedene analize: {E1} {if(E1=="";"";E2)} DOKUMENTI SUKLADNO ZAKONU O GOSPODARENJU OTPADOM ("NARODNE NOVINE", BROJ 84/21) Odluka o načinu pružanja javne usluge iz članka 66., stavka 3. Zakona o gospodarenju otpadom Poveznica: {E5\_SQ001} Dokument: {E6} Odluka o dodjeli obavljanja javne usluge i koncesije za javnu uslugu iz članka 68., stavka 2. Zakona o gospodarenju otpadom Poveznica: {E5\_SQ002} Dokument: {E7} Cjenik javne usluge iz članka 77., stavka 7. Zakona o gospodarenju otpadom Poveznica: {E5\_SQ003} Dokument: {E9} Suglasnost iz članka 77., stavka 5. Zakona o gospodarenju otpadom Poveznica: {E5\_SQ004} Dokument: {E10} VII. NAPOMENA Dodatne informacije: {F1}

I. OPĆI PODACI O PODRUČJU PRUŽANJA JAVNE USLUGE, OBRAČUNSKIM MJESTIMA I KORISNICIMA JAVNE USLUGE

□1. PODACI O DAVATELJU JAVNE USLUGE □OIB davatelja javne usluge: 75030609957 □Naziv davatelja javne usluge: MARINSKI KOMUNALAC d.o.o. Adresa davatelja javne usluge: ANTE RUDANA 47, 21222 MARINA Kontakt





SPLITSKO-DALMATINSKA ŽUPANIJA  
OPĆINA PRGOMET  
OPĆINSKO VIJEĆE  
KLASA:024-03/26-01/6  
URBROJ:2181-41-01-26-11  
Prgomet , 18.05.2026.god.

Na temelju članka 76. Zakona o proračunu (N.N. 144/21) i članka 29. i 30. Statuta općine Prgomet (Službeni glasnik Općine Prgomet broj 2/21) , po prijedlogu Općinskog načelnika , općinsko vijeće općine Prgomet na 6. sjednici održanoj dana 18.05. 2026. godine donosi:

**O D L U K U**  
o usvajanju godišnjeg izvještaja o izvršenju proračuna

Članak 1.

Općinsko vijeće donosi Odluku o usvajanju godišnjeg izvještaja o izvršenju proračuna Općine Prgomet za razdoblje od 01.01.2025.-31.12.2025.godine.

Sastavni dio ove Odluke je Godišnji izvještaj.

Članak 2.

Ova Odluka stupa na snagu osmog (8) dana od dana objave u Službenom glasniku Općine Prgomet.

Predsjednik općinskog vijeća:

Ante Drežančić

Na temelju članka 76. Zakona o proračunu (N.N. 144/21) i članka 29. i 30. Statuta općine Prgomet (Službeni glasnik Općine Prgomet broj 2/21) , po prijedlogu Općinskog načelnika , općinsko vijeće općine Prgomet na 6. sjednici održanoj dana 18.05.2026. godine donosi:

**GODIŠNJI IZVJEŠTAJ O IZVRŠENJU PRORAČUNU OPĆINE PRGOMET  
ZA RAZDOBLJE OD 01.01. DO 31.12.2025. GODINE**

**I Opći dio**

Članak 1.

Godišnji obračun proračuna općine Prgomet za 2025.god. (u daljnjem tekstu: Proračun) sadrži

Brojčana oznaka i naziv

Ostvarenje  
1.-12.2024.Izvorni plan ili  
rebalans 2025.\*Tekući plan  
2025.\*Ostvarenje  
1.-12.2025.

Indeks

Indeks\*\*

1

2

3

4

5

6=5/2\*100

7=5/4\*100

## SAŽETAK RAČUNA PRIHODA I RASHODA

PRIHODI UKUPNO	801.341,46	1.364.200,00	1.364.200,00	826.612,00	103,15%	60,59%
6 PRIHODI POSLOVANJA	801.341,46	1.364.200,00	1.364.200,00	826.612,00	103,15%	60,59%
UKUPAN DONOS VIŠKA/MANJKA IZ PRETHODNE(IH) GODINA	0,00	0,00	0,00	0,00	0,00%	0,00%
RASHODI UKUPNO	775.240,25	1.410.200,00	1.410.200,00	927.719,69	119,67%	65,79%
UKUPAN DONOS VIŠKA/MANJKA IZ PRETHODNE(IH) GODINA	574.731,58	1.036.850,00	1.036.850,00	710.776,55	123,67%	68,55%
4 RASHODI ZA NABAVU NEFINANCIJSKE IMOVINE	200.508,67	373.350,00	373.350,00	216.943,14	108,20%	58,11%
RAZLIKA - VIŠAK MANJAK	26.101,21	0,00	0,00	-101.107,69	-387,37%	0,00%

## SAŽETAK RAČUNA FINANCIRANJA

8 PRIMICI OD FINANCIJSKE IMOVINE I ZADUŽIVANJA	0,00	0,00	0,00	0,00	0,00%	0,00%
5 IZDACI ZA FINANCIJSKU IMOVINU I OTPLATU ZAJMOVA	0,00	0,00	0,00	0,00	0,00%	0,00%
RAZLIKA PRIMITAKA I IZDATAKA	0,00	0,00	0,00	0,00	0,00%	0,00%
VIŠAK/MANJAK + NETO FINANCIRANJE	26.101,21	-46.000,00	-46.000,00	-101.107,69	-387,37%	219,80%

## C. PRENESENI VIŠAK ILI PRENESENI MANJAK I VIŠEGODIŠNJI PLAN URAVNOTEŽENJA

VIŠAK/MANJAK + NETO FINANCIRANJE + PRIJENOS VIŠKA / M

**A. RAČUN PRIHODA I RASHODA**

**PRIHODI POSLOVANJA**

**Sveukupno prihodi: 801.341,46 1.364.200,00 1.364.200,00 826.612,00 103,15 60,59**

Konto	Vrsta prihoda / Izvor financiranja	Ostvarenje 1.-12.2024.	Izvorni plan ili rebalans 2025.*	Tekući plan 2025.*	Ostvarenje 1.-12.2025.	Indeks 5=4/1*100	Indeks** 6=4/3*100
		1	2	3	4		
<b>6</b>	<b>Prihodi poslovanja</b>	<b>801.341,46</b>	<b>1.364.200,00</b>	<b>1.364.200,00</b>	<b>826.612,00</b>	<b>103,15</b>	<b>60,59</b>
<b>61</b>	<b>Prihodi od poreza</b>	<b>162.761,05</b>	<b>131.450,00</b>	<b>131.450,00</b>	<b>163.453,61</b>	<b>100,43</b>	<b>124,35</b>
	<i>1, Opći prihodi i primici</i>	<i>162.761,05</i>	<i>131.450,00</i>	<i>131.450,00</i>	<i>163.453,61</i>	<i>100,43</i>	<i>124,35</i>
6111	Porez i prirez na dohodak od nesamo	148.612,47	0,00	0,00	178.811,28	120,32	0,00
6112	Porez na dohodak od samostalnih dje	6.770,26	0,00	0,00	10.912,40	161,18	0,00
6113	Porez na dohodak od imovine i	4.262,40	0,00	0,00	4.912,27	115,25	0,00
6114	Porez na dohodak od kapitala	5.512,57	0,00	0,00	833,91	15,13	0,00
6117	Povrat poreza na dohodak po	-25.100,88	0,00	0,00	-54.337,65	216,48	0,00
6132	Porez na nasljedstva i darove	0,00	0,00	0,00	5.801,09	0,00	0,00
6134	Povremeni porezi na imovinu	22.199,23	0,00	0,00	15.872,14	71,50	0,00
6142	Porez na promet	505,00	0,00	0,00	648,17	128,35	0,00
<b>63</b>	<b>Pomoći iz inozemstva i od subjekta</b>	<b>498.515,17</b>	<b>1.113.400,00</b>	<b>1.113.400,00</b>	<b>552.057,90</b>	<b>110,74</b>	<b>49,58</b>
	<i>5, Pomoći</i>	<i>498.515,17</i>	<i>1.113.400,00</i>	<i>1.113.400,00</i>	<i>552.057,90</i>	<i>110,74</i>	<i>49,58</i>
6331	Tekuće pomoći proračunu iz drugih pr	293.515,17	0,00	0,00	247.303,69	84,26	0,00
6332	Kapitalne pomoći proračunu iz drugih	205.000,00	0,00	0,00	304.754,21	148,66	0,00
<b>64</b>	<b>Prihodi od imovine</b>	<b>5,06</b>	<b>1.000,00</b>	<b>1.000,00</b>	<b>6,26</b>	<b>123,72</b>	<b>0,63</b>
<b>64</b>	<b>Prihodi od imovine</b>	<b>66.230,04</b>	<b>66.500,00</b>	<b>66.500,00</b>	<b>66.232,14</b>	<b>100,00</b>	<b>99,60</b>
	<i>1, Opći prihodi i primici</i>	<i>5,06</i>	<i>1.000,00</i>	<i>1.000,00</i>	<i>6,26</i>	<i>123,72</i>	<i>0,63</i>
	<i>432, Komunalna djelatnost</i>	<i>66.230,04</i>	<i>66.500,00</i>	<i>66.500,00</i>	<i>66.232,14</i>	<i>100,00</i>	<i>99,60</i>
6413	Kamate na oročena sredstva i depoziti	5,06	0,00	0,00	6,26	123,72	0,00
6423	Naknada za korištenje nefinancijske i	66.230,04	0,00	0,00	66.232,14	100,00	0,00
<b>65</b>	<b>Prihodi od upravnih i administrativnih</b>	<b>947,14</b>	<b>5.000,00</b>	<b>5.000,00</b>	<b>569,36</b>	<b>60,11</b>	<b>11,39</b>
<b>65</b>	<b>Prihodi od upravnih i administrativnih</b>	<b>47.896,31</b>	<b>36.850,00</b>	<b>36.850,00</b>	<b>43.984,05</b>	<b>91,83</b>	<b>119,36</b>
	<i>1, Opći prihodi i primici</i>	<i>947,14</i>	<i>5.000,00</i>	<i>5.000,00</i>	<i>569,36</i>	<i>60,11</i>	<i>11,39</i>
	<i>432, Komunalna djelatnost</i>	<i>47.896,31</i>	<i>36.850,00</i>	<i>36.850,00</i>	<i>43.984,05</i>	<i>91,83</i>	<i>119,36</i>
6512	Županijske, gradske i općinske pristojbe	354,13	0,00	0,00	522,99	147,68	0,00
6514	Ostale pristojbe i naknade	593,01	0,00	0,00	46,37	7,82	0,00
6524	Doprinosi za šume	0,84	0,00	0,00	0,00	0,00	0,00
6526	Ostali nespomenuti prihodi	1.293,00	0,00	0,00	400,00	30,94	0,00
6531	Komunalni doprinosi	445,27	0,00	0,00	518,73	116,50	0,00

6532	Komunalne naknade	46.157,20	0,00	0,00	43.065,32	93,30	0,00
<b>66</b>	<b>Prihodi od prodaje proizvoda i rob</b>	<b>24.986,69</b>	<b>0,00</b>	<b>0,00</b>	<b>0,00</b>	<b>0,00</b>	<b>0,00</b>
	<i>1, Opći prihodi i primici</i>	<i>24.986,69</i>	<i>0,00</i>	<i>0,00</i>	<i>0,00</i>	<i>0,00</i>	<i>0,00</i>
6631	Tekuće donacije	24.986,69	0,00	0,00	0,00	0,00	0,00
<b>68</b>	<b>Kazne, upravne mjere i ostali prih</b>	<b>0,00</b>	<b>10.000,00</b>	<b>10.000,00</b>	<b>308,68</b>	<b>0,00</b>	<b>3,09</b>
	<i>1, Opći prihodi i primici</i>	<i>0,00</i>	<i>10.000,00</i>	<i>10.000,00</i>	<i>308,68</i>	<i>0,00</i>	<i>3,09</i>
6831	Ostali prihodi	0,00	0,00	0,00	308,68	0,00	0,00

**RASHODI POSLOVANJA**

		<b>Sveukupno rashodi:</b>	<b>775.240,25</b>	<b>1.410.200,00</b>	<b>1.410.200,00</b>	<b>927.719,69</b>	<b>119,67</b>	<b>65,79</b>
<b>Konto</b>	<b>Vrsta rashoda i izdataka</b>	<b>Ostvarenje 1.-12.2024.</b>	<b>Izvorni plan ili rebalans 2025.*</b>	<b>Tekući plan 2025.*</b>	<b>Ostvarenje 1.-12.2025.</b>	<b>Indeks</b>	<b>Indeks**</b>	
		<b>1</b>	<b>2</b>	<b>3</b>	<b>4</b>	<b>5=4/1*100</b>	<b>6=4/3*100</b>	
<b>3</b>	<b>Rashodi poslovanja</b>	<b>574.731,58</b>	<b>1.036.850,00</b>	<b>1.036.850,00</b>	<b>710.776,55</b>	<b>123,67</b>	<b>68,55</b>	
<b>31</b>	<b>Rashodi za zaposlene</b>	<b>160.470,80</b>	<b>262.000,00</b>	<b>262.000,00</b>	<b>217.157,47</b>	<b>135,33</b>	<b>82,88</b>	
	<i>1, Opći prihodi i primici</i>	<i>6.374,50</i>	<i>0,00</i>	<i>0,00</i>	<i>5.837,02</i>	<i>91,57</i>	<i>0,00</i>	
	<i>11, Opći prihodi i primici</i>	<i>107.123,50</i>	<i>130.000,00</i>	<i>130.000,00</i>	<i>130.586,37</i>	<i>121,90</i>	<i>100,45</i>	
	<i>52, Ostale pomoći</i>	<i>46.972,80</i>	<i>86.000,00</i>	<i>86.000,00</i>	<i>80.734,08</i>	<i>171,87</i>	<i>93,88</i>	
3111	Plaće za redovan rad	129.147,02	0,00	0,00	168.807,75	130,71	0,00	
3121	Ostali rashodi za zaposlene	10.014,50	0,00	0,00	19.146,73	191,19	0,00	
3132	Doprinosi za obvezno zdravstveno	21.309,28	0,00	0,00	29.202,99	137,04	0,00	
<b>32</b>	<b>Materijalni rashodi</b>	<b>370.202,44</b>	<b>526.200,00</b>	<b>526.200,00</b>	<b>422.701,93</b>	<b>114,18</b>	<b>80,33</b>	
	<i>1, Opći prihodi i primici</i>	<i>23.211,86</i>	<i>27.700,00</i>	<i>27.700,00</i>	<i>25.433,55</i>	<i>109,57</i>	<i>91,82</i>	
	<i>11, Opći prihodi i primici</i>	<i>20.033,56</i>	<i>14.000,00</i>	<i>14.000,00</i>	<i>7.464,68</i>	<i>37,26</i>	<i>53,32</i>	
	<i>431, Prihodi za posebne namjene</i>	<i>64.376,50</i>	<i>25.000,00</i>	<i>25.000,00</i>	<i>14.993,60</i>	<i>23,29</i>	<i>59,97</i>	
	<i>432, Komunalna djelatnost</i>	<i>19.138,50</i>	<i>35.500,00</i>	<i>35.500,00</i>	<i>22.630,08</i>	<i>118,24</i>	<i>63,75</i>	
	<i>5, Pomoći</i>	<i>92.601,90</i>	<i>325.500,00</i>	<i>325.500,00</i>	<i>193.443,28</i>	<i>208,90</i>	<i>59,43</i>	
	<i>52, Ostale pomoći</i>	<i>150.840,12</i>	<i>98.500,00</i>	<i>98.500,00</i>	<i>158.736,74</i>	<i>105,24</i>	<i>161,15</i>	
3211	Službena putovanja	12.304,90	0,00	0,00	1.265,61	10,29	0,00	
3212	Naknade za prijevoz, za rad na	5.213,52	0,00	0,00	6.377,00	122,32	0,00	
3213	Stručno usavršavanje zaposlenika	125,00	0,00	0,00	200,00	160,00	0,00	
3221	Uredski materijal i ostali materijalni ra	3.375,51	0,00	0,00	1.785,67	52,90	0,00	
3223	Energija	14.655,05	0,00	0,00	17.539,40	119,68	0,00	
3224	Materijal i dijelovi za tekuće i investici	1.630,61	0,00	0,00	2.821,25	173,02	0,00	
3225	Sitni inventar i autogume	9.063,68	0,00	0,00	9.983,51	110,15	0,00	
3231	Usluge telefona, pošte i prijevoza	2.323,33	0,00	0,00	2.293,48	98,72	0,00	
3232	Usluge tekućeg i investicijskog održa	258.542,11	0,00	0,00	263.907,54	102,08	0,00	
3233	Usluge promidžbe i informiranja	2.591,85	0,00	0,00	1.551,02	59,84	0,00	
3234	Komunalne usluge	13.616,87	0,00	0,00	18.117,53	133,05	0,00	
3235	Zakupnine i najamnine	150,00	0,00	0,00	0,00	0,00	0,00	
3236	Zdravstvene i veterinarske usluge	8.497,50	0,00	0,00	7.750,00	91,20	0,00	
3237	Intelektualne i osobne usluge	15.161,25	0,00	0,00	48.607,30	320,60	0,00	
3238	Računalne usluge	5.300,62	0,00	0,00	8.513,42	160,61	0,00	
3239	Ostale usluge	1.475,88	0,00	0,00	2.301,48	155,94	0,00	
3291	Naknade za rad predstavnčkih i izvrš	4.651,74	0,00	0,00	18.266,54	392,68	0,00	
3293	Reprezentacija	8.993,56	0,00	0,00	9.875,99	109,81	0,00	
3295	Pristojbe i naknade	1.657,11	0,00	0,00	781,11	47,14	0,00	

3299	Ostali nespomenuti rashodi poslovanj	872,35	0,00	0,00	764,08	87,59	0,00
<b>34</b>	<b>Financijski rashodi</b>	<b>1.012,34</b>	<b>2.550,00</b>	<b>2.550,00</b>	<b>1.356,56</b>	<b>134,00</b>	<b>53,20</b>
	<i>11,Opći prihodi i primici</i>	<i>1.008,30</i>	<i>1.550,00</i>	<i>1.550,00</i>	<i>1.278,47</i>	<i>126,79</i>	<i>82,48</i>
	<i>5,Pomoći</i>	<i>4,04</i>	<i>1.000,00</i>	<i>1.000,00</i>	<i>78,09</i>	<i>1.932,92</i>	<i>7,81</i>
3431	Bankarske usluge i usluge platnog pr	985,15	0,00	0,00	1.263,99	128,30	0,00
3433	Zatezne kamate	23,15	0,00	0,00	14,48	62,55	0,00
3434	Ostali nespomenuti financijski rashod	4,04	0,00	0,00	78,09	1.932,92	0,00
<b>37</b>	<b>Naknade građanima i kućanstvima</b>	<b>11.652,39</b>	<b>175.000,00</b>	<b>175.000,00</b>	<b>14.710,59</b>	<b>126,25</b>	<b>8,41</b>
	<i>52,Ostale pomoći</i>	<i>11.652,39</i>	<i>175.000,00</i>	<i>175.000,00</i>	<i>14.710,59</i>	<i>126,25</i>	<i>8,41</i>
3721	Naknade građanima i kućanstvima u	3.720,92	0,00	0,00	13.320,73	358,00	0,00
3722	Naknade građanima i kućanstvima u	7.931,47	0,00	0,00	1.389,86	17,52	0,00
<b>38</b>	<b>Rashodi za donacije, kazne, nakn</b>	<b>31.393,61</b>	<b>71.100,00</b>	<b>71.100,00</b>	<b>54.850,00</b>	<b>174,72</b>	<b>77,14</b>
	<i>1,Opći prihodi i primici</i>	<i>200,00</i>	<i>300,00</i>	<i>300,00</i>	<i>500,00</i>	<i>250,00</i>	<i>166,67</i>
	<i>52,Ostale pomoći</i>	<i>30.530,00</i>	<i>60.800,00</i>	<i>60.800,00</i>	<i>54.350,00</i>	<i>178,02</i>	<i>89,39</i>
	<i>610,Namjenske donacije</i>	<i>663,61</i>	<i>10.000,00</i>	<i>10.000,00</i>	<i>0,00</i>	<i>0,00</i>	<i>0,00</i>
3811	Tekuće donacije u novcu	31.393,61	0,00	0,00	54.850,00	174,72	0,00
<b>4</b>	<b>Rashodi za nabavu nefinancijske i</b>	<b>200.508,67</b>	<b>373.350,00</b>	<b>373.350,00</b>	<b>216.943,14</b>	<b>108,20</b>	<b>58,11</b>
<b>41</b>	<b>Rashodi za nabavu neproizvedene</b>	<b>0,00</b>	<b>1.750,00</b>	<b>1.750,00</b>	<b>1.750,00</b>	<b>0,00</b>	<b>100,00</b>
	<i>11,Opći prihodi i primici</i>	<i>0,00</i>	<i>1.750,00</i>	<i>1.750,00</i>	<i>1.750,00</i>	<i>0,00</i>	<i>100,00</i>
4123	Licence	0,00	0,00	0,00	1.750,00	0,00	0,00
<b>42</b>	<b>Rashodi za nabavu proizvedene d</b>	<b>187.027,92</b>	<b>336.600,00</b>	<b>336.600,00</b>	<b>147.224,70</b>	<b>78,72</b>	<b>43,74</b>
	<i>1,Opći prihodi i primici</i>	<i>2.315,00</i>	<i>5.000,00</i>	<i>5.000,00</i>	<i>48.211,38</i>	<i>2.082,57</i>	<i>964,23</i>
	<i>5,Pomoći</i>	<i>78.679,22</i>	<i>80.000,00</i>	<i>80.000,00</i>	<i>2.853,75</i>	<i>3,63</i>	<i>3,57</i>
	<i>52,Ostale pomoći</i>	<i>106.033,70</i>	<i>251.600,00</i>	<i>251.600,00</i>	<i>96.159,57</i>	<i>90,69</i>	<i>38,22</i>
4212	Poslovni objekti	40.187,50	0,00	0,00	0,00	0,00	0,00
4213	Ceste, željeznice i ostali prometni ob	42.303,75	0,00	0,00	48.211,38	113,96	0,00
4214	Ostali građevinski objekti	102.221,67	0,00	0,00	79.909,57	78,17	0,00
4221	Uredska oprema i namještaj	793,75	0,00	0,00	2.853,75	359,53	0,00
4223	Oprema za održavanje i zaštitu	1.521,25	0,00	0,00	0,00	0,00	0,00
4263	Umjetnička, literarna i znanstvena dje	0,00	0,00	0,00	16.250,00	0,00	0,00
<b>45</b>	<b>Rashodi za dodatna ulaganja na n</b>	<b>13.480,75</b>	<b>35.000,00</b>	<b>35.000,00</b>	<b>67.968,44</b>	<b>504,19</b>	<b>194,20</b>
	<i>5,Pomoći</i>	<i>6.725,00</i>	<i>10.000,00</i>	<i>10.000,00</i>	<i>5.000,00</i>	<i>74,35</i>	<i>50,00</i>
	<i>52,Ostale pomoći</i>	<i>6.755,75</i>	<i>25.000,00</i>	<i>25.000,00</i>	<i>62.968,44</i>	<i>932,07</i>	<i>251,87</i>
4511	Dodatna ulaganja na građevinskim ob	13.480,75	0,00	0,00	67.968,44	504,19	0,00

**PRORAČUN PO IZVORIMA FINANCIRANJA - PRIHODI**

<b>Razred/ skupina</b>	<b>Naziv</b>	<b>Ostvarenje 1.-12.2024.</b>	<b>Izvorni plan ili rebalans 2025.*</b>	<b>Tekući plan 2025.*</b>	<b>Ostvarenje 1.-12.2025.</b>	<b>Indeks</b>	<b>Indeks**</b>
		1	2	3	4	5=4/1*100	6=4/3*100
	<b>UKUPNO PRIHODI</b>	<b>801.341,46</b>	<b>1.364.200,00</b>	<b>1.364.200,00</b>	<b>826.612,00</b>	<b>101,69</b>	<b>66,65</b>
<b>1</b>	<b>Opći prihodi i primici</b>	<b>188.699,94</b>	<b>147.450,00</b>	<b>147.450,00</b>	<b>164.337,91</b>	<b>87,09</b>	<b>111,45</b>
<b>4</b>	<b>Prihodi za posebne .namjene</b>	<b>114.126,35</b>	<b>103.350,00</b>	<b>103.350,00</b>	<b>110.216,19</b>	<b>96,57</b>	<b>106,64</b>
43	Ostali prihodi za posebne namjene	114.126,35	103.350,00	103.350,00	110.216,19	96,57	106,64
<b>5</b>	<b>Pomoći</b>	<b>498.515,17</b>	<b>1.113.400,00</b>	<b>1.113.400,00</b>	<b>552.057,90</b>	<b>110,74</b>	<b>49,58</b>

**PRORAČUN PO IZVORIMA FINANCIRANJA - RASHODI**

Razred/ skupina	Naziv	Ostvarenje 1.-12.2024. 1	Izvorni plan ili rebalans 2025.* 2	Tekući plan 2025.* 3	Ostvarenje 1.-12.2025. 4	Indeks 5=4/1*100	Indeks** 6=4/3*100
	<b>UKUPNO RASHODI</b>	<b>775.240,25</b>	<b>1.410.200,00</b>	<b>1.410.200,00</b>	<b>927.719,69</b>	<b>113,14</b>	<b>65,79</b>
<b>1</b>	<b>Opći prihodi i primici</b>	<b>160.266,72</b>	<b>180.300,00</b>	<b>180.300,00</b>	<b>221.061,47</b>	<b>137,93</b>	<b>122,61</b>
11	Opći prihodi i primici	128.165,36	147.300,00	147.300,00	141.079,52	110,08	95,78
<b>4</b>	<b>Prihodi za posebne namjene</b>	<b>83.515,00</b>	<b>60.500,00</b>	<b>60.500,00</b>	<b>37.623,68</b>	<b>45,05</b>	<b>62,19</b>
43	Ostali prihodi za posebne namjene	83.515,00	60.500,00	60.500,00	37.623,68	45,05	62,19
<b>5</b>	<b>Pomoći</b>	<b>530.794,92</b>	<b>1.113.400,00</b>	<b>1.113.400,00</b>	<b>669.034,54</b>	<b>126,04</b>	<b>60,09</b>
52	Ostale pomoći	352.784,76	696.900,00	696.900,00	467.659,42	132,56	67,11
<b>6</b>	<b>Donacije</b>	<b>663,61</b>	<b>10.000,00</b>	<b>10.000,00</b>	<b>0,00</b>	<b>0,00</b>	<b>0,00</b>
61	Donacije	663,61	10.000,00	10.000,00	0,00	0,00	0,00

**PRORAČUN PO FUNKCIJSKOJ KLASIFIKACIJI**

<b>Funkcijska klasifikacija</b>	<b>Ostvarenje 1.-12.2024.</b>	<b>Izvorni plan ili rebalans 2025.*</b>	<b>Tekući plan 2025.*</b>	<b>Ostvarenje 1.-12.2025.</b>	<b>Indeks 5=4/1*100</b>	<b>Indeks** 6=4/3*100</b>
	<b>1</b>	<b>2</b>	<b>3</b>	<b>4</b>		
01, Opće javne usluge	181.198,99	263.400,00	263.400,00	209.315,81	115,52%	79,47%
03, Javni red i sigurnost	92.431,13	91.700,00	91.700,00	67.720,00	73,27%	73,85%
04, Ekonomski poslovi	157.267,11	325.100,00	325.100,00	244.924,94	155,74%	75,34%
05, Zaštita okoliša	113.349,65	118.500,00	118.500,00	75.394,46	66,51%	63,62%
06, USLUGE UNAPRED. STANOVANJA I ZAJEDNICE	166.624,57	280.000,00	280.000,00	228.684,81	137,25%	81,67%
07, Zdravstvo	0,00	1.000,00	1.000,00	0,00	0,00%	0,00%
08, REKREACIJA, KULTURA I RELIGIJA	3.400,00	8.500,00	8.500,00	3.750,00	110,29%	44,12%
09, Obrazovanje	663,61	10.000,00	10.000,00	0,00	0,00%	0,00%
10, Socijalna zaštita	60.305,19	266.000,00	266.000,00	97.929,67	162,39%	36,82%
<b>Sveukupno:</b>	<b>775.240,25</b>	<b>1.410.200,00</b>	<b>1.410.200,00</b>	<b>927.719,69</b>	<b>119,67%</b>	<b>65,79%</b>

**RAČUN ZADUŽIVANJA / FINANCIRANJA**

<b>Konto</b>	<b>Vrsta prihoda / Izvor financiranja</b>	<b>Ostvarenje 1.-12.2024.</b>	<b>Izvorni plan ili rebalans 2025.*</b>	<b>Tekući plan 2025.*</b>	<b>Ostvarenje 1.-12.2025.</b>	<b>Indeks</b>	<b>Indeks**</b>
		<b>1</b>	<b>2</b>	<b>3</b>	<b>4</b>	<b>5=4/1*100</b>	<b>6=4/2*100</b>

**PRORAČUN PO IZVORIMA FINANCIRANJA - RAČUN ZADUŽIVANJA FINANCIRANJA**

**Sveukupno:**

<b>Ostvareno 1.-12.2024.</b>	<b>Izvorni plan ili rebalans 2025.*</b>	<b>Tekući plan 2025.*</b>	<b>Ostvarenje 1.-12.2025.</b>	<b>Indeks</b>	<b>Indeks**</b>
<b>1</b>	<b>2</b>	<b>3</b>	<b>4</b>	<b>5=4/1*100</b>	<b>6=4/3*100</b>

RASPOLOŽIVA SREDSTVA IZ PRETHODINIH GODINA

Konto	Vrsta prihoda	Sveukupno:						
		Ostvarenje 1.-12.2024.	Izvorni plan ili rebalans 2025.*	Tekući plan 2025.*	Ostvarenje 1.-12.2025.	Indeks	Indeks**	
		1	2	3	4	$5=4/1*100$	$6=4/3*100$	

## II. POSEBAN DIO

Konto	Vrsta rashoda i izdataka	Sveukupno rashodi:	1.410.200,00	1.364.200,00	927.719,69	68,00
		Izvorni plan ili rebalans 2025.*	Tekući plan 2025.*	Ostvarenje 1.-12.2025.	Indeks	
		1	2	3	4=3/2*100	
<b>Razdjel: 001, JEDINSTVENI UPRAVNI ODJEL</b>		<b>1.410.200,00</b>	<b>1.364.200,00</b>	<b>927.719,69</b>	<b>68,00</b>	
<b>Glava: 01, JEDINSTVENI UPRAVNI ODJEL</b>		<b>1.410.200,00</b>	<b>1.364.200,00</b>	<b>927.719,69</b>	<b>68,00</b>	
	<i>1, Opći prihodi i primici</i>	33.000,00	33.000,00	79.981,95	242,37	
	<i>11, Opći prihodi i primici</i>	147.300,00	147.300,00	141.079,52	95,78	
	<i>431, Prihodi za posebne namjene</i>	25.000,00	25.000,00	14.993,60	59,97	
	<i>432, Komunalna djelatnost</i>	35.500,00	35.500,00	22.630,08	63,75	
	<i>5, Pomoći</i>	416.500,00	416.500,00	201.375,12	48,35	
	<i>52, Ostale pomoći</i>	696.900,00	696.900,00	467.659,42	67,11	
	<i>610, Namjenske donacije</i>	10.000,00	10.000,00	0,00	0,00	
<b>Program: 2006, VODOOPSKRBA I ODVODNJA</b>		<b>123.000,00</b>	<b>123.000,00</b>	<b>80.412,25</b>	<b>65,38</b>	
<b>Kapitalni projekt: K200603, ODVODNJA TROLOKVE</b>		<b>10.000,00</b>	<b>10.000,00</b>	<b>3.810,86</b>	<b>38,11</b>	
4	Rashodi za nabavu nefinancijske imovine	10.000,00	10.000,00	3.810,86	38,11	
42	Rashodi za nabavu proizvedene dugotrajne imovine	10.000,00	10.000,00	3.810,86	38,11	
4214	Ostali građevinski objekti	0,00	0,00	3.810,86	0,00	
<b>Kapitalni projekt: K200602, VODOOPSKRBA</b>		<b>30.000,00</b>	<b>30.000,00</b>	<b>0,00</b>	<b>0,00</b>	
4	Rashodi za nabavu nefinancijske imovine	30.000,00	30.000,00	0,00	0,00	
42	Rashodi za nabavu proizvedene dugotrajne imovine	30.000,00	30.000,00	0,00	0,00	
<b>Kapitalni projekt: K200601, VODOVOD (DRAŽIĆI I JURICI)</b>		<b>82.000,00</b>	<b>82.000,00</b>	<b>76.098,71</b>	<b>92,80</b>	
4	Rashodi za nabavu nefinancijske imovine	82.000,00	82.000,00	76.098,71	92,80	
42	Rashodi za nabavu proizvedene dugotrajne imovine	82.000,00	82.000,00	76.098,71	92,80	
4214	Ostali građevinski objekti	0,00	0,00	76.098,71	0,00	
<b>Aktivnost: A200601, OPSKRBA VODOM</b>		<b>1.000,00</b>	<b>1.000,00</b>	<b>502,68</b>	<b>50,27</b>	
3	Rashodi poslovanja	1.000,00	1.000,00	502,68	50,27	
32	Materijalni rashodi	1.000,00	1.000,00	502,68	50,27	
3234	Komunalne usluge	0,00	0,00	502,68	0,00	
<b>Program: 2005, PROSTORNO UREĐENJE I UNAPRIJEĐENJE STANOVANJA</b>		<b>133.600,00</b>	<b>133.600,00</b>	<b>47.871,23</b>	<b>35,83</b>	
<b>Kapitalni projekt: K200504, IZRADA-STRATEŠKA PROCJENA</b>		<b>35.000,00</b>	<b>35.000,00</b>	<b>0,00</b>	<b>0,00</b>	
4	Rashodi za nabavu nefinancijske imovine	35.000,00	35.000,00	0,00	0,00	
42	Rashodi za nabavu proizvedene dugotrajne imovine	35.000,00	35.000,00	0,00	0,00	
<b>Kapitalni projekt: K200503, IZRADA PLANA RASVJETE I REKONSTRUKCIJA RASVJETE</b>		<b>10.000,00</b>	<b>10.000,00</b>	<b>0,00</b>	<b>0,00</b>	
4	Rashodi za nabavu nefinancijske imovine	10.000,00	10.000,00	0,00	0,00	
42	Rashodi za nabavu proizvedene dugotrajne imovine	10.000,00	10.000,00	0,00	0,00	
<b>Kapitalni projekt: K200502, IZRADA PROSTORNIH PLANOVA GOSPODARSKE ZONE</b>		<b>24.600,00</b>	<b>24.600,00</b>	<b>0,00</b>	<b>0,00</b>	

Konto	Vrsta rashoda i izdataka	Izvorni plan ili	Tekući plan	Ostvarenje	Indeks
		rebalans 2025.*	2025.*	1.-12.2025.	4=3/2*100
		1	2	3	4=3/2*100
4	Rashodi za nabavu nefinancijske imovine	24.600,00	24.600,00	0,00	0,00
42	Rashodi za nabavu proizvedene dugotrajne imovine	24.600,00	24.600,00	0,00	0,00
<b>Kapitalni projekt: K200501, IZRADA PROSTORNIH PLANOVA - E PLANOVI</b>		<b>25.000,00</b>	<b>25.000,00</b>	<b>16.250,00</b>	<b>65,00</b>
4	Rashodi za nabavu nefinancijske imovine	25.000,00	25.000,00	16.250,00	65,00
42	Rashodi za nabavu proizvedene dugotrajne imovine	25.000,00	25.000,00	16.250,00	65,00
4263	Umjetnička, literarna i znanstvena djela	0,00	0,00	16.250,00	0,00
<b>Aktivnost: A200501, ODRŽAVANJE JAVNE RASVJETE</b>		<b>39.000,00</b>	<b>39.000,00</b>	<b>31.621,23</b>	<b>81,08</b>
3	Rashodi poslovanja	15.000,00	15.000,00	8.134,87	54,23
32	Materijalni rashodi	15.000,00	15.000,00	8.134,87	54,23
3223	Energija	0,00	0,00	8.134,87	0,00
3	Rashodi poslovanja	24.000,00	24.000,00	23.486,36	97,86
32	Materijalni rashodi	24.000,00	24.000,00	23.486,36	97,86
3223	Energija	0,00	0,00	8.086,13	0,00
3232	Usluge tekućeg i investicijskog održavanja	0,00	0,00	15.400,23	0,00
<b>Program: 2004, ZAŠTITA I SPAŠAVANJE</b>		<b>91.400,00</b>	<b>91.400,00</b>	<b>67.220,00</b>	<b>73,54</b>
<b>Kapitalni projekt: K200402, PROCJENA I PLAN ZAŠTITE OD POŽARA</b>		<b>10.000,00</b>	<b>10.000,00</b>	<b>0,00</b>	<b>0,00</b>
4	Rashodi za nabavu nefinancijske imovine	10.000,00	10.000,00	0,00	0,00
42	Rashodi za nabavu proizvedene dugotrajne imovine	10.000,00	10.000,00	0,00	0,00
<b>Kapitalni projekt: K200401, VATROGASNI DOM - DOKUMENTACIJA</b>		<b>15.000,00</b>	<b>15.000,00</b>	<b>8.175,00</b>	<b>54,50</b>
3	Rashodi poslovanja	0,00	0,00	8.175,00	0,00
32	Materijalni rashodi	0,00	0,00	8.175,00	0,00
3237	Intelektualne i osobne usluge	0,00	0,00	8.175,00	0,00
4	Rashodi za nabavu nefinancijske imovine	15.000,00	15.000,00	0,00	0,00
42	Rashodi za nabavu proizvedene dugotrajne imovine	15.000,00	15.000,00	0,00	0,00
<b>Aktivnost: A200405, ČIŠĆENJE I PRIPREMANJE TERENA ZA VATROGASNI DOM</b>		<b>15.000,00</b>	<b>15.000,00</b>	<b>7.950,00</b>	<b>53,00</b>
3	Rashodi poslovanja	15.000,00	15.000,00	7.950,00	53,00
32	Materijalni rashodi	15.000,00	15.000,00	7.950,00	53,00
3232	Usluge tekućeg i investicijskog održavanja	0,00	0,00	7.950,00	0,00
<b>Aktivnost: A200403, ELEMENTARNE KATASTROFE (CIVILNA ZAŠTITA)</b>		<b>1.000,00</b>	<b>1.000,00</b>	<b>495,00</b>	<b>49,50</b>
3	Rashodi poslovanja	1.000,00	1.000,00	495,00	49,50
32	Materijalni rashodi	0,00	0,00	495,00	0,00
3237	Intelektualne i osobne usluge	0,00	0,00	495,00	0,00
38	Ostali rashodi	1.000,00	1.000,00	0,00	0,00
<b>Aktivnost: A200402, USLUGE PROTUPOŽARNE ZAŠTITE</b>		<b>50.000,00</b>	<b>50.000,00</b>	<b>50.300,00</b>	<b>100,60</b>
3	Rashodi poslovanja	50.000,00	50.000,00	50.300,00	100,60
38	Ostali rashodi	50.000,00	50.000,00	50.300,00	100,60
3811	Tekuće donacije u novcu	0,00	0,00	50.300,00	0,00

Konto	Vrsta rashoda i izdataka	Izvorni plan ili	Tekući plan	Ostvarenje	Indeks
		rebalans 2025.*	2025.*	1.-12.2025.	4=3/2*100
		1	2	3	4=3/2*100
<b>Aktivnost: A200401, TEKUĆE DONACIJE HGSS</b>		<b>400,00</b>	<b>400,00</b>	<b>300,00</b>	<b>75,00</b>
3	Rashodi poslovanja	400,00	400,00	300,00	75,00
32	Materijalni rashodi	100,00	100,00	0,00	0,00
38	Ostali rashodi	300,00	300,00	300,00	100,00
3811	Tekuće donacije u novcu	0,00	0,00	300,00	0,00
<b>Program: 2003, ZAŠTITA OKOLIŠA I ŽIVOTNE SREDINE</b>		<b>75.500,00</b>	<b>75.500,00</b>	<b>40.458,60</b>	<b>53,59</b>
<b>Aktivnost: A200307, ČIŠĆENJE DIVLJIH DEPONIIJA-ZEMLJANO KAMENI</b>		<b>8.000,00</b>	<b>8.000,00</b>	<b>0,00</b>	<b>0,00</b>
3	Rashodi poslovanja	8.000,00	8.000,00	0,00	0,00
32	Materijalni rashodi	8.000,00	8.000,00	0,00	0,00
<b>Aktivnost: A200306, HIGIJENIČARSKA SLUŽBA I ZBRINJAVANJE ŽIVOTINJA</b>		<b>4.500,00</b>	<b>4.500,00</b>	<b>2.602,50</b>	<b>57,83</b>
3	Rashodi poslovanja	4.500,00	4.500,00	2.602,50	57,83
32	Materijalni rashodi	4.500,00	4.500,00	2.602,50	57,83
3234	Komunalne usluge	0,00	0,00	2.602,50	0,00
<b>Aktivnost: A200305, MJERE JAVNOZDRAVSTVENE ZAŠTITE - PRSKANJE KOMARACA</b>		<b>8.000,00</b>	<b>8.000,00</b>	<b>7.750,00</b>	<b>96,88</b>
3	Rashodi poslovanja	8.000,00	8.000,00	7.750,00	96,88
32	Materijalni rashodi	8.000,00	8.000,00	7.750,00	96,88
3236	Zdravstvene i veterinarske usluge	0,00	0,00	7.750,00	0,00
<b>Aktivnost: A200304, ČIŠĆENJE DIVLJIH DEPONIIJA-GLOMAZNI</b>		<b>22.000,00</b>	<b>22.000,00</b>	<b>7.800,00</b>	<b>35,45</b>
3	Rashodi poslovanja	22.000,00	22.000,00	7.800,00	35,45
32	Materijalni rashodi	22.000,00	22.000,00	7.800,00	35,45
3232	Usluge tekućeg i investicijskog održavanja	0,00	0,00	7.800,00	0,00
<b>Aktivnost: A200303, NABAVKA KANTI ZA SMEĆE</b>		<b>8.000,00</b>	<b>8.000,00</b>	<b>7.493,75</b>	<b>93,67</b>
3	Rashodi poslovanja	0,00	0,00	181,25	0,00
32	Materijalni rashodi	0,00	0,00	181,25	0,00
3225	Sitni inventar i auto gume	0,00	0,00	181,25	0,00
3	Rashodi poslovanja	8.000,00	8.000,00	7.312,50	91,41
32	Materijalni rashodi	8.000,00	8.000,00	7.312,50	91,41
3225	Sitni inventar i autogume	0,00	0,00	7.312,50	0,00
<b>Aktivnost: A200302, SANACIJA ZELENIH I JAVNIH POVRŠINA</b>		<b>10.000,00</b>	<b>10.000,00</b>	<b>3.300,00</b>	<b>33,00</b>
3	Rashodi poslovanja	10.000,00	10.000,00	3.300,00	33,00
32	Materijalni rashodi	10.000,00	10.000,00	3.300,00	33,00
3232	Usluge tekućeg i investicijskog održavanja	0,00	0,00	3.300,00	0,00
<b>Aktivnost: A200301, IZNOŠENJE I ODVOZ SMEĆA</b>		<b>15.000,00</b>	<b>15.000,00</b>	<b>11.512,35</b>	<b>76,75</b>
3	Rashodi poslovanja	15.000,00	15.000,00	11.512,35	76,75
32	Materijalni rashodi	15.000,00	15.000,00	11.512,35	76,75
3234	Komunalne usluge	0,00	0,00	11.512,35	0,00
<b>Program: 2002, GROBLJA I MRTVAČNICE</b>		<b>32.500,00</b>	<b>32.500,00</b>	<b>21.730,00</b>	<b>66,86</b>

Konto	Vrsta rashoda i izdataka	Izvorni plan ili	Tekući plan	Ostvarenje	Indeks
		rebalans 2025.*	2025.*	1.-12.2025.	4=3/2*100
		1	2	3	4=3/2*100
<b>Kapitalni projekt: K200202, DODATNA ULAGANJA U MRTVAČNICE</b>		<b>22.000,00</b>	<b>22.000,00</b>	<b>21.730,00</b>	<b>98,77</b>
4	Rashodi za nabavu nefinancijske imovine	22.000,00	22.000,00	21.730,00	98,77
45	Rashodi za dodatna ulaganja na nefinancijskoj imovini	22.000,00	22.000,00	21.730,00	98,77
4511	Dodatna ulaganja na građevinskim objektima	0,00	0,00	21.730,00	0,00
<b>Kapitalni projekt: K200201, PROŠIRENJA GROBLJA U OPĆINI</b>		<b>10.000,00</b>	<b>10.000,00</b>	<b>0,00</b>	<b>0,00</b>
4	Rashodi za nabavu nefinancijske imovine	10.000,00	10.000,00	0,00	0,00
42	Rashodi za nabavu proizvedene dugotrajne imovine	10.000,00	10.000,00	0,00	0,00
<b>Aktivnost: A200202, ODRŽAVANJE GROBLJA</b>		<b>500,00</b>	<b>500,00</b>	<b>0,00</b>	<b>0,00</b>
3	Rashodi poslovanja	500,00	500,00	0,00	0,00
32	Materijalni rashodi	500,00	500,00	0,00	0,00
<b>Program: 2001, PROMETNA INFRASTRUKTURA</b>		<b>183.500,00</b>	<b>183.500,00</b>	<b>221.338,69</b>	<b>120,62</b>
<b>Kapitalni projekt: K200101, NERAZVRSTANA CESTA DRAŽIĆI RADNIĆI SANACIJA, IZGRADNJA</b>		<b>40.000,00</b>	<b>40.000,00</b>	<b>48.211,38</b>	<b>120,53</b>
4	Rashodi za nabavu nefinancijske imovine	5.000,00	5.000,00	48.211,38	964,23
42	Rashodi za nabavu proizvedene dugotrajne imovine	5.000,00	5.000,00	48.211,38	964,23
4213	Ceste, željeznice i ostali prometni objekti	0,00	0,00	48.211,38	0,00
4	Rashodi za nabavu nefinancijske imovine	35.000,00	35.000,00	0,00	0,00
42	Rashodi za nabavu proizvedene dugotrajne imovine	35.000,00	35.000,00	0,00	0,00
<b>Aktivnost: A200105, UREĐENJE NOGOSTUPA</b>		<b>26.000,00</b>	<b>26.000,00</b>	<b>0,00</b>	<b>0,00</b>
3	Rashodi poslovanja	26.000,00	26.000,00	0,00	0,00
32	Materijalni rashodi	26.000,00	26.000,00	0,00	0,00
<b>Aktivnost: A200104, ODRŽAVANJE I SANACIJA NERAZVRSTANE CESTE - SKELINI</b>		<b>10.000,00</b>	<b>10.000,00</b>	<b>15.141,18</b>	<b>151,41</b>
3	Rashodi poslovanja	10.000,00	10.000,00	9.366,18	93,66
32	Materijalni rashodi	10.000,00	10.000,00	9.366,18	93,66
3232	Usluge tekućeg i investicijskog održavanja	0,00	0,00	9.366,18	0,00
3	Rashodi poslovanja	0,00	0,00	5.775,00	0,00
32	Materijalni rashodi	0,00	0,00	5.775,00	0,00
3232	Usluge tekućeg i investicijskog održavanja	0,00	0,00	5.775,00	0,00
<b>Aktivnost: A200103, UREĐENJE PRISTUPNIH PUTEVA I PARKINGA</b>		<b>5.000,00</b>	<b>5.000,00</b>	<b>25.750,00</b>	<b>515,00</b>
3	Rashodi poslovanja	5.000,00	5.000,00	25.750,00	515,00
32	Materijalni rashodi	5.000,00	5.000,00	25.750,00	515,00
3232	Usluge tekućeg i investicijskog održavanja	0,00	0,00	25.750,00	0,00
<b>Aktivnost: A200102, ODRŽAVANJE I SANACIJA POLJSKIH PUTEVA</b>		<b>20.000,00</b>	<b>20.000,00</b>	<b>14.762,50</b>	<b>73,81</b>
3	Rashodi poslovanja	20.000,00	20.000,00	14.762,50	73,81
32	Materijalni rashodi	20.000,00	20.000,00	14.762,50	73,81
3232	Usluge tekućeg i investicijskog održavanja	0,00	0,00	14.762,50	0,00
<b>Aktivnost: A200101, ODRŽAVANJE I SANACIJA NERAZVRSTANIH CESTA</b>		<b>82.500,00</b>	<b>82.500,00</b>	<b>117.473,63</b>	<b>142,39</b>
3	Rashodi poslovanja	80.000,00	80.000,00	40.336,89	50,42

Konto	Vrsta rashoda i izdataka	Izvorni plan ili	Tekući plan	Ostvarenje	Indeks
		rebalans 2025.*	2025.*	1.-12.2025.	4=3/2*100
		1	2	3	4=3/2*100
32	Materijalni rashodi	80.000,00	80.000,00	40.336,89	50,42
3232	Usluge tekućeg i investicijskog održavanja	0,00	0,00	40.336,89	0,00
3	Rashodi poslovanja	2.500,00	2.500,00	77.136,74	
32	Materijalni rashodi	2.500,00	2.500,00	77.136,74	
3232	Usluge tekućeg i investicijskog održavanja	0,00	0,00	77.136,74	0,00
<b>Program: 1014, AKTIVNE MJERE ZAPOŠLJAVANJA</b>		<b>91.000,00</b>	<b>91.000,00</b>	<b>83.219,08</b>	<b>91,45</b>
<b>Aktivnost: A100026, ZAŽELI</b>		<b>91.000,00</b>	<b>91.000,00</b>	<b>83.219,08</b>	<b>91,45</b>
3	Rashodi poslovanja	91.000,00	91.000,00	83.219,08	91,45
31	Rashodi za zaposlene	86.000,00	86.000,00	80.734,08	93,88
3111	Plaće za redovan rad	0,00	0,00	69.299,64	0,00
3132	Doprinosi za obvezno zdravstveno osiguranje	0,00	0,00	11.434,44	0,00
32	Materijalni rashodi	5.000,00	5.000,00	2.485,00	49,70
3212	Naknade za prijevoz, za rad na terenu i odvojeni život	0,00	0,00	2.485,00	0,00
<b>Program: 1013, RADNA ZONA LABIN</b>		<b>2.000,00</b>	<b>2.000,00</b>	<b>0,00</b>	<b>0,00</b>
<b>Kapitalni projekt: K100025, ULAGANJE U RADNU ZONU LABIN</b>		<b>2.000,00</b>	<b>2.000,00</b>	<b>0,00</b>	<b>0,00</b>
4	Rashodi za nabavu nefinancijske imovine	2.000,00	2.000,00	0,00	0,00
45	Rashodi za dodatna ulaganja na nefinancijskoj imovini	2.000,00	2.000,00	0,00	0,00
<b>Program: 1012, TEKUĆE DONACIJE - ZAVOD ZA JAVNO ZDRAVSTVO</b>		<b>1.300,00</b>	<b>1.300,00</b>	<b>300,00</b>	<b>23,08</b>
<b>Aktivnost: A120001, TEKUĆE DONACIJE CRVENI KRIŽ</b>		<b>300,00</b>	<b>300,00</b>	<b>300,00</b>	<b>100,00</b>
3	Rashodi poslovanja	300,00	300,00	300,00	100,00
38	Rashodi za donacije, kazne, naknade šteta i kapitalne	300,00	300,00	300,00	100,00
3811	Tekuće donacije u novcu	0,00	0,00	300,00	0,00
<b>Aktivnost: A100024, TEKUĆE DONACIJE ZAVOD ZA JAVNO ZDRAVSTVO</b>		<b>1.000,00</b>	<b>1.000,00</b>	<b>0,00</b>	<b>0,00</b>
3	Rashodi poslovanja	1.000,00	1.000,00	0,00	0,00
38	Ostali rashodi	1.000,00	1.000,00	0,00	0,00
<b>Program: 1011, TEKUĆE DONACIJE HGSS</b>		<b>0,00</b>	<b>0,00</b>	<b>200,00</b>	<b>0,00</b>
<b>Aktivnost: A100023, TEKUĆE DONACIJE HGSS</b>		<b>0,00</b>	<b>0,00</b>	<b>200,00</b>	<b>0,00</b>
3	Rashodi poslovanja	0,00	0,00	200,00	0,00
38	Ostali rashodi	0,00	0,00	200,00	0,00
3811	Tekuće donacije u novcu	0,00	0,00	200,00	0,00
<b>Program: 1005, JAVNE POTREBE U KULTURI</b>		<b>3.500,00</b>	<b>3.500,00</b>	<b>2.800,00</b>	<b>80,00</b>
<b>Aktivnost: A100017, VJERSKE ZAJEDNICE</b>		<b>3.000,00</b>	<b>3.000,00</b>	<b>2.300,00</b>	<b>76,67</b>
3	Rashodi poslovanja	3.000,00	3.000,00	2.300,00	76,67
38	Ostali rashodi	3.000,00	3.000,00	2.300,00	76,67
3811	Tekuće donacije u novcu	0,00	0,00	2.300,00	0,00
<b>Aktivnost: A100016, JAVNE POTREBE U KULTURI</b>		<b>500,00</b>	<b>500,00</b>	<b>500,00</b>	<b>100,00</b>
3	Rashodi poslovanja	500,00	500,00	500,00	100,00

Konto	Vrsta rashoda i izdataka	Izvorni plan ili	Tekući plan	Ostvarenje	Indeks
		rebalans 2025.*	2025.*	1.-12.2025.	4=3/2*100
		1	2	3	4=3/2*100
38	Ostali rashodi	500,00	500,00	500,00	100,00
3811	Tekuće donacije u novcu	0,00	0,00	500,00	0,00
<b>Program: 1004, JAVNE POTREBE U SOCIJALNOJ SKRBI</b>		<b>175.000,00</b>	<b>175.000,00</b>	<b>14.710,59</b>	<b>8,41</b>
<b>Aktivnost: A100016, STAMBENO ZBRINJAVANJE MLADIH</b>		<b>150.000,00</b>	<b>150.000,00</b>	<b>0,00</b>	<b>0,00</b>
3	Rashodi poslovanja	150.000,00	150.000,00	0,00	0,00
37	Naknade građanima i kućanstvima na temelju osiguran	150.000,00	150.000,00	0,00	0,00
<b>Aktivnost: A100015, PRIJEVOZ PUTNIKA I ĐAKA</b>		<b>10.000,00</b>	<b>10.000,00</b>	<b>0,00</b>	<b>0,00</b>
3	Rashodi poslovanja	10.000,00	10.000,00	0,00	0,00
37	Naknade građanima i kućanstvima na temelju osiguran	10.000,00	10.000,00	0,00	0,00
<b>Aktivnost: A100014, NAKNADE GRAĐANIMA I KUĆANSTVIMA</b>		<b>15.000,00</b>	<b>15.000,00</b>	<b>14.710,59</b>	<b>98,07</b>
3	Rashodi poslovanja	15.000,00	15.000,00	14.710,59	98,07
37	Naknade građanima i kućanstvima na temelju osiguran	15.000,00	15.000,00	14.710,59	98,07
3721	Naknade građanima i kućanstvima u novcu	0,00	0,00	13.320,73	0,00
3722	Naknade građanima i kućanstvima u naravi	0,00	0,00	1.389,86	0,00
<b>Program: 1003, JAVNE POTREBE U SPORTU</b>		<b>5.000,00</b>	<b>5.000,00</b>	<b>950,00</b>	<b>19,00</b>
<b>Aktivnost: A100013, JAVNE POTREBE U SPORTU</b>		<b>5.000,00</b>	<b>5.000,00</b>	<b>950,00</b>	<b>19,00</b>
3	Rashodi poslovanja	5.000,00	5.000,00	950,00	19,00
38	Ostali rashodi	5.000,00	5.000,00	950,00	19,00
3811	Tekuće donacije u novcu	0,00	0,00	950,00	0,00
<b>Program: 1002, IZGRADNJA KOMUNALNE INFRASTRUKTURE</b>		<b>53.000,00</b>	<b>53.000,00</b>	<b>46.238,44</b>	<b>87,24</b>
<b>Kapitalni projekt: K100201, UREĐENJE TRGOVA</b>		<b>11.000,00</b>	<b>11.000,00</b>	<b>9.400,00</b>	<b>85,45</b>
4	Rashodi za nabavu nefinancijske imovine	10.000,00	10.000,00	5.000,00	50,00
45	Rashodi za dodatna ulaganja na nefinancijskoj imovini	10.000,00	10.000,00	5.000,00	50,00
4511	Dodatna ulaganja na građevinskim objektima	0,00	0,00	5.000,00	0,00
4	Rashodi za nabavu nefinancijske imovine	1.000,00	1.000,00	4.400,00	440,00
45	Rashodi za dodatna ulaganja na nefinancijskoj imovini	1.000,00	1.000,00	4.400,00	440,00
4511	Dodatna ulaganja na građevinskim objektima	0,00	0,00	4.400,00	0,00
<b>Kapitalni projekt: K100010, VIDIKOVCI, ŠETNICE I IZLETIŠTA</b>		<b>42.000,00</b>	<b>42.000,00</b>	<b>36.838,44</b>	<b>87,71</b>
4	Rashodi za nabavu nefinancijske imovine	42.000,00	42.000,00	0,00	0,00
42	Rashodi za nabavu proizvedene dugotrajne imovine	42.000,00	42.000,00	0,00	0,00
4	Rashodi za nabavu nefinancijske imovine	0,00	0,00	36.838,44	0,00
45	Rashodi za dodatna ulaganja na nefinancijskoj imovini	0,00	0,00	36.838,44	0,00
4511	Dodatna ulaganja na građevinskim objektima	0,00	0,00	36.838,44	0,00
<b>Program: 1001, ODRŽAVANJE KOMUNALNE INFRASTRUKTURE</b>		<b>124.500,00</b>	<b>124.500,00</b>	<b>94.557,36</b>	<b>75,95</b>
<b>Aktivnost: A101005, SANACIJA TRGOVA U NASELJIMA</b>		<b>10.000,00</b>	<b>10.000,00</b>	<b>0,00</b>	<b>0,00</b>
3	Rashodi poslovanja	5.000,00	5.000,00	0,00	0,00
32	Materijalni rashodi	5.000,00	5.000,00	0,00	0,00

Konto	Vrsta rashoda i izdataka	Izvorni plan ili	Tekući plan	Ostvarenje	Indeks
		rebalans 2025.*	2025.*	1.-12.2025.	4=3/2*100
		1	2	3	4=3/2*100
3	Rashodi poslovanja	5.000,00	5.000,00	0,00	0,00
32	Materijalni rashodi	5.000,00	5.000,00	0,00	0,00
<b>Aktivnost: A101004, SANACIJA STARIH BUNARA I LOKVI</b>		<b>2.000,00</b>	<b>2.000,00</b>	<b>0,00</b>	<b>0,00</b>
3	Rashodi poslovanja	1.000,00	1.000,00	0,00	0,00
32	Materijalni rashodi	1.000,00	1.000,00	0,00	0,00
3	Rashodi poslovanja	1.000,00	1.000,00	0,00	0,00
32	Materijalni rashodi	1.000,00	1.000,00	0,00	0,00
<b>Aktivnost: A101003, GEODETSKO KATASTARSKE USLUGE</b>		<b>33.000,00</b>	<b>33.000,00</b>	<b>31.125,00</b>	<b>94,32</b>
3	Rashodi poslovanja	33.000,00	33.000,00	31.125,00	94,32
32	Materijalni rashodi	33.000,00	33.000,00	31.125,00	94,32
3237	Intelektualne i osobne usluge	0,00	0,00	31.125,00	0,00
<b>Aktivnost: A101002, PROSTORI I DOMOVI M.O.</b>		<b>10.000,00</b>	<b>10.000,00</b>	<b>23.586,25</b>	<b>235,86</b>
3	Rashodi poslovanja	10.000,00	10.000,00	23.586,25	235,86
32	Materijalni rashodi	10.000,00	10.000,00	23.586,25	235,86
3232	Usluge tekućeg i investicijskog održavanja	0,00	0,00	23.586,25	0,00
<b>Aktivnost: A101001, SANACIJA MALONOGOMETNIH IGRALIŠTA I UREĐENJE OKOLIŠA TROLOKVE</b>		<b>33.000,00</b>	<b>33.000,00</b>	<b>32.743,75</b>	<b>99,22</b>
3	Rashodi poslovanja	33.000,00	33.000,00	32.743,75	99,22
32	Materijalni rashodi	33.000,00	33.000,00	32.743,75	99,22
3232	Usluge tekućeg i investicijskog održavanja	0,00	0,00	32.743,75	0,00
<b>Aktivnost: A100009, ODRŽAVANJE GROBLJA I JAVNIH POVRŠINA</b>		<b>4.500,00</b>	<b>4.500,00</b>	<b>3.500,00</b>	<b>77,78</b>
3	Rashodi poslovanja	4.500,00	4.500,00	3.500,00	77,78
32	Materijalni rashodi	4.500,00	4.500,00	3.500,00	77,78
3234	Komunalne usluge	0,00	0,00	3.500,00	0,00
<b>Aktivnost: A100007, ODRŽAVANJE GRAĐEVINSKIH OBJEKATA I AUTOBUSNIH STANICA</b>		<b>24.000,00</b>	<b>24.000,00</b>	<b>3.602,36</b>	<b>15,01</b>
3	Rashodi poslovanja	1.000,00	1.000,00	781,11	78,11
32	Materijalni rashodi	1.000,00	1.000,00	781,11	78,11
3295	Pristojbe i naknade	0,00	0,00	781,11	0,00
3	Rashodi poslovanja	20.000,00	20.000,00	0,00	0,00
32	Materijalni rashodi	20.000,00	20.000,00	0,00	0,00
3	Rashodi poslovanja	3.000,00	3.000,00	2.821,25	94,04
32	Materijalni rashodi	3.000,00	3.000,00	2.821,25	94,04
3224	Materijal i dijelovi za tekuće i investicijsko održavanje	0,00	0,00	2.821,25	0,00
<b>Aktivnost: A100006, ODRŽAVANJE CESTE</b>		<b>8.000,00</b>	<b>8.000,00</b>	<b>0,00</b>	<b>0,00</b>
3	Rashodi poslovanja	8.000,00	8.000,00	0,00	0,00
32	Materijalni rashodi	8.000,00	8.000,00	0,00	0,00
<b>Program: 1000, JAVNA UPRAVA I ADMINISTRACIJA</b>		<b>269.400,00</b>	<b>269.400,00</b>	<b>205.713,45</b>	<b>76,36</b>

Konto	Vrsta rashoda i izdataka	Izvorni plan ili	Tekući plan	Ostvarenje	Indeks
		rebalans 2025.*	2025.*	1.-12.2025.	4=3/2*100
		1	2	3	4=3/2*100
<b>Tekući projekt: T100001, LOKALNI IZBORI</b>		<b>50.100,00</b>	<b>50.100,00</b>	<b>19.004,98</b>	<b>37,93</b>
3	Rashodi poslovanja	10.100,00	10.100,00	5.498,95	54,45
32	Materijalni rashodi	10.100,00	10.100,00	5.498,95	54,45
3239	Ostale usluge	0,00	0,00	915,48	0,00
3291	Naknade za rad predstavničkih i izvršnih tijela, povjere	0,00	0,00	4.583,47	0,00
3	Rashodi poslovanja	40.000,00	40.000,00	13.506,03	33,77
32	Materijalni rashodi	40.000,00	40.000,00	13.506,03	33,77
3239	Ostale usluge	0,00	0,00	672,38	0,00
3291	Naknade za rad predstavničkih i izvršnih tijela, povjere	0,00	0,00	12.833,65	0,00
<b>Kapitalni projekt: K100004, ULAGANJA U OPREMU I RAČUNALNE PROGRAME</b>		<b>12.000,00</b>	<b>12.000,00</b>	<b>11.367,17</b>	<b>94,73</b>
3	Rashodi poslovanja	9.000,00	9.000,00	8.513,42	94,59
32	Materijalni rashodi	9.000,00	9.000,00	8.513,42	94,59
3238	Računalne usluge	0,00	0,00	8.513,42	0,00
4	Rashodi za nabavu nefinancijske imovine	3.000,00	3.000,00	2.853,75	95,13
42	Rashodi za nabavu proizvedene dugotrajne imovine	3.000,00	3.000,00	2.853,75	95,13
4221	Uredska oprema i namještaj	0,00	0,00	2.853,75	0,00
<b>Aktivnost: A100003, PREDSTAVNIČKA TIJELA</b>		<b>11.500,00</b>	<b>11.500,00</b>	<b>849,42</b>	<b>7,39</b>
3	Rashodi poslovanja	1.000,00	1.000,00	0,00	0,00
32	Materijalni rashodi	1.000,00	1.000,00	0,00	0,00
3	Rashodi poslovanja	10.500,00	10.500,00	849,42	8,09
32	Materijalni rashodi	10.500,00	10.500,00	849,42	8,09
3291	Naknade za rad predstavničkih i izvršnih tijela, povjere	0,00	0,00	849,42	0,00
<b>Aktivnost: A100002, TROŠKOVI PROTOKOLA</b>		<b>6.000,00</b>	<b>6.000,00</b>	<b>10.640,07</b>	<b>177,33</b>
3	Rashodi poslovanja	6.000,00	6.000,00	10.640,07	177,33
32	Materijalni rashodi	6.000,00	6.000,00	10.640,07	177,33
3293	Reprezentacija	0,00	0,00	9.875,99	0,00
3299	Ostali nespomenuti rashodi poslovanja	0,00	0,00	764,08	0,00
<b>Aktivnost: A100001, ADMINISTRATIVNI I STRUČNI POSLOVI OPĆINE</b>		<b>189.800,00</b>	<b>189.800,00</b>	<b>163.851,81</b>	<b>86,33</b>
3	Rashodi poslovanja	0,00	0,00	5.837,02	0,00
31	Rashodi za zaposlene	0,00	0,00	5.837,02	0,00
3121	Ostali rashodi za zaposlene	0,00	0,00	5.837,02	0,00
3	Rashodi poslovanja	145.550,00	145.550,00	139.329,52	95,73
31	Rashodi za zaposlene	130.000,00	130.000,00	130.586,37	100,45
3111	Plaće za redovan rad	0,00	0,00	99.508,11	0,00
3121	Ostali rashodi za zaposlene	0,00	0,00	13.309,71	0,00
3132	Doprinosi za obvezno zdravstveno osiguranje	0,00	0,00	17.768,55	0,00
32	Materijalni rashodi	14.000,00	14.000,00	7.464,68	53,32

Konto	Vrsta rashoda i izdataka	Izvorni plan ili	Tekući plan	Ostvarenje	Indeks
		rebalans 2025.*	2025.*	1.-12.2025.	4=3/2*100
		1	2	3	4=3/2*100
3211	Službena putovanja	0,00	0,00	1.265,61	0,00
3212	Naknade za prijevoz, za rad na terenu i odvojeni život	0,00	0,00	3.892,00	0,00
3221	Uredski materijal i ostali materijalni rashodi	0,00	0,00	42,43	0,00
3233	Usluge promidžbe i informiranja	0,00	0,00	1.551,02	0,00
3239	Ostale usluge	0,00	0,00	713,62	0,00
34	Financijski rashodi	1.550,00	1.550,00	1.278,47	82,48
3431	Bankarske usluge i usluge platnog prometa	0,00	0,00	1.263,99	0,00
3433	Zatezne kamate	0,00	0,00	14,48	0,00
4	Rashodi za nabavu nefinancijske imovine	1.750,00	1.750,00	1.750,00	100,00
41	Rashodi za nabavu neproizvedene dugotrajne imovine	1.750,00	1.750,00	1.750,00	100,00
4123	Licence	0,00	0,00	1.750,00	0,00
3	Rashodi poslovanja	1.500,00	1.500,00	577,53	38,50
32	Materijalni rashodi	1.500,00	1.500,00	577,53	38,50
3221	Uredski materijal i ostali materijalni rashodi	0,00	0,00	577,53	0,00
3	Rashodi poslovanja	31.000,00	31.000,00	16.357,74	52,77
32	Materijalni rashodi	30.000,00	30.000,00	16.279,65	54,27
3213	Stručno usavršavanje zaposlenika	0,00	0,00	200,00	0,00
3221	Uredski materijal i ostali materijalni rashodi	0,00	0,00	1.165,71	0,00
3223	Energija	0,00	0,00	1.318,40	0,00
3225	Sitni inventar i auto gume	0,00	0,00	2.489,76	0,00
3231	Usluge telefona, pošte i prijevoza	0,00	0,00	2.293,48	0,00
3237	Intelektualne i osobne usluge	0,00	0,00	8.812,30	0,00
34	Financijski rashodi	1.000,00	1.000,00	78,09	7,81
3434	Ostali nespomenuti financijski rashodi	0,00	0,00	78,09	0,00
3	Rashodi poslovanja	10.000,00	10.000,00	0,00	0,00
38	Ostali rashodi	10.000,00	10.000,00	0,00	0,00



### III. Obrazloženje

U 2025. godini Općina Prgomet nije koristila sredstva proračunske zalihe.

U razdoblju od 01. siječnja do 31. prosinca 2025. godine Općina se nije zaduživala niti davala nova jamstva i suglasnosti za zaduživanje, niti je u izvještajnom razdoblju bilo izdataka po danim jamstava.

Općina Prgomet nema potencijalne obveze po osnovi sudskih postupaka

Vrsta rashoda i izdataka	Tekući plan 2025	Ostvarnje 01-12.2025.	% realizacije
Program: 2006, VODOOPSKRBA I ODVODNJA	177.300,00	80.412,25	45,35%
Program: 2005, PROSTORNO UREĐENJE I UNAPRIJEĐENJE STANOVANJA	97.000,00	47.871,23	49,35%
Program: 2004, ZAŠTITA I SPAŠAVANJE	91.300,00	67.220,00	73,63%
Program: 2003, ZAŠTITA OKOLIŠA I ŽIVOTNE SREDINE	123.000,00	40.458,60	32,89%
Program: 2002, GROBLJA I MRTVAČNICE	30.500,00	21.730,00	71,25%
Program: 2001, PROMETNA INFRASTRUKTURA	273.000,00	221.338,69	81,08%
Program: 1014, AKTIVNE MJERE ZAPOŠLJAVANJA	87.000,00	83.219,08	95,65%
Program: 1013, RADNA ZONA LABIN	20.000,00	0,00	0,00%
Program: 1012, TEKUĆE DONACIJE - ZAVOD ZA JAVNO ZDRAVSTVO	1.300,00	300,00	23,08%
Program: 1011, TEKUĆE DONACIJE HGSS	0,00	200,00	
Program: 1005, JAVNE POTREBE U KULTURI	3.500,00	2.800,00	80,00%
Program: 1004, JAVNE POTREBE U SOCIJALNOJ SKRBI	167.500,00	14.710,59	8,78%
Program: 1003, JAVNE POTREBE U SPORTU	5.000,00	950,00	19,00%
Program: 1002, IZGRADNJA KOMUNALNE INFRASTRUKTURE	65.000,00	46.238,44	71,14%
Program: 1001, ODRŽAVANJE KOMUNALNE INFRASTRUKTURE	142.000,00	94.557,36	66,59%
Program: 1000, JAVNA UPRAVA I ADMINISTRACIJA	254.650,00	205.713,45	80,78%

#### **PROGRAM** 1000 Javna uprava i administracija

**Opis programa:** U okviru ovog programa obavljaju se poslovi koji obuhvaćaju redovno financiranje prava zaposlenika iz radnog odnosa, podmirivanje materijalnih rashoda koji uključuju naknade za prijevoz zaposlenika, dnevnice i putne troškove, troškove stručnog usavršavanja zaposlenika i volontera i stručnih ispita, obavljanje upravnih, stručnih i ostalih poslova u odjelima uprave, financiranje rashoda za materijal i energiju zatim rashoda za usluge telefona, pošte i mobitela, usluge tekućeg i investicijskog održavanja, komunalne usluge, zakupnine i najamnine, pristojbe, naknade i članarine, ostale nespomenute rashode poslovanja, naknade šteta pravnim i fizičkim osobama. Financiranje troška izbora, kao i nabava opreme za uredske prostorije općine.

#### **Zakonske i druge pravne osnove programa:**

Zakon o lokalnoj i područnoj (regionalnoj) samoupravi („Narodne novine," broj 33/01., 60/01., 129/05., 109/07., 36/09., 125/08., 36/09., 150/11., 19/13. - službeni pročišćeni tekst, 144/12., 137/15. - službeni pročišćeni tekst, 123/17., 98/19., 144/20.)

Statut Općine Prgomet (Službeni glasnik Općine Prgomet broj 2/21).

Odluka o osnovici za obračun plaće službenika i namještenika u upravnim tijelima (Službeni glasnik Općine Prgomet broj 1-9/2023).

Odluka o koeficijentima za obračun plaće službenika i namještenika općinske uprave (Službeni glasnik Općine Prgomet broj 2-3/2023).

Zakon o službenicima i namještenicima u lokalnoj i područnoj (regionalnoj) samoupravi („Narodne novine," broj 86/08., 61/11., 4/18., 96/18. i 112/19.) Uredba o klasifikaciji radnih mjesta u lokalnoj i područnoj (regionalnoj) samoupravi („Narodne novine," broj 74/10., 125/14. i 48/23.)

Zakon o radu („Narodne novine," broj 93/14., 127/17., 98/19., 151/22., 64/23.)

Zakon o lokalnim izborima („Narodne novine," broj: 144/12., 121/16., 98/19., 144/20. i 37/21.)

#### **Ciljevi provedbe programa**

Cilj je dugoročno provoditi politiku plaća i drugih materijalnih prava zaposlenika Općine sukladno Smjernicama Ministarstva financija Republike Hrvatske i proračunskim mogućnostima. Osigurati rad javne odnosno općinske uprave financiranjem materijalnih rashoda koji između ostalog uključuju naknade za prijevoz zaposlenika, dnevnice i putne troškove, troškove stručnog usavršavanja zaposlenika i stručnih ispita je nesmetano obavljanje upravnih, stručnih i ostalih poslova u odjelima općinske uprave, rashoda za materijal i energiju zatim rashodi za

usluge telefona, pošte i mobitela, usluge tekućeg i investicijskog održavanja, komunalne usluge, zakupnine i najamnine, pristojbe, naknade i članarine, ostale nespomenute rashode poslovanja, ostale naknade šteta pravnim i fizičkim osobama

Vrsta rashoda i izdataka	Tekući plan 2025	Ostvarenje 01-12.2025.	% realizacije
Program: 1000, JAVNA UPRAVA I ADMINISTRACIJA	254.650,00	205.713,45	80,78%
Kapitalni projekt: K100004, ULAGANJA U OPREMU I RAČUNALNE PROGRAME	1.000,00	11.367,17	1136,72%
Aktivnost: A100003, PREDSTAVNIČKA TIJELA	11.500,00	849,42	7,39%
Aktivnost: A100002, TROŠKOVI PROTOKOLA	6.000,00	10.640,07	177,33%
Aktivnost: A100001, ADMINISTRATIVNI I STRUČNI POSLOVI OPĆINE	186.050,00	163.851,81	88,07%

**PROGRAM 2001** Prometna infrastruktura

**Opis programa** okviru ovog programa planirana su sredstva za financiranje održavanja nerazvrstanih cesta i putova, održavanje poljskih i šumskih putova, poboljšanje sigurnosti na cestama, izrada projekata regulacije prometa na području općine te održavanje putova.

**Zakonske i druge pravne osnove programa:**

Program se temelji na Zakonu o komunalnom gospodarstvu ("Narodne novine" broj 68/18, 110/18 i 32/20) temeljem kojeg predstavničko tijelo jedinice lokalne samouprave za svaku kalendarsku godinu donosi Program održavanja komunalne infrastrukture kojim se utvrđuje opis i opseg poslova održavanja komunalne infrastrukture s procjenom pojedinih troškova po djelatnostima i financijska sredstva potrebna za ostvarivanje programa.

Zakon o cestama (»Narodne novine« broj 84/11, 22/13, 54/13, 148/13, 92/14, 110/19, 144/21 i 114/22)

Zakon o sigurnosti prometa na cestama (»Narodne novine« broj 67/08, 48/10, 74/11, 80/13, 158/13, 92/14, 64/15, 108/17, 70/19, 42/20, 85/22 i 114/22)

Pravilnik o prometnim znakovima signalizaciji i opremi na cestama (»Narodne novine« broj 92/19)

Odluka o komunalnom redu (Službeni glasnik Općine Prgomet broj 20/19).

**Ciljevi provedbe programa**

Održavanje prometne infrastrukture na području općine u stanju funkcionalne ispravnosti, kvalitetno obavljanje komunalne djelatnosti po načelima komunalnog gospodarstva te poboljšanje prometne situacije i povećanje sigurnosti svih sudionika u prometu, kontinuirano i nesmetano odvijanje prometa i učinkovito uređivanje prometa na javnoprometnim površinama.

Vrsta rashoda i izdataka	Tekući plan 2025	Ostvarenje 01-12.2025.	% realizacije
Program: 2001, PROMETNA INFRASTRUKTURA	273.000,00	221.338,69	81,08%
Kapitalni projekt: K200101, NERAZVRSTANA CESTA DRAŽIĆI RADNIČI SANACIJA, IZGRADNJA	82.500,00	48.211,68	58,44%
Aktivnost: A200105, UREĐENJE NOGOSTUPA	18.000,00	0,00	0,00%
Aktivnost: A200104, ODRŽAVANJE I SANACIJA NERAZVRSTANE CESTE - SKELINI	10.000,00	15.141,18	151,41%
Aktivnost: A200103, UREĐENJE PRISTUPNIH PUTEVA I PARKINGA	40.000,00	25.750,00	64,38%
Aktivnost: A200102, ODRŽAVANJE I SANACIJA POLJSKIH PUTEVA	50.000,00	14.762,50	29,53%
Aktivnost: A200101, ODRŽAVANJE I SANACIJA NERAZVRSTANIH CESTA	72.500,00	117.473,63	162,03%

**PROGRAM 2002** Groblje i mrtvačnica

**Opis programa** okviru ovog programa planirana su sredstva za izgradnji i održavanje groblja i mrtvačnice.

**Zakonske i druge pravne osnove programa:**

Program se temelji na Zakonu o komunalnom gospodarstvu ("Narodne novine" broj 68/18, 110/18 i 32/20) temeljem kojeg predstavničko tijelo jedinice lokalne samouprave za svaku kalendarsku godinu donosi Program održavanja komunalne infrastrukture kojim se utvrđuje opis i opseg poslova održavanja komunalne infrastrukture s procjenom pojedinih troškova po djelatnostima i financijska sredstva potrebna za ostvarivanje programa.

Zakon o grobljima (»Narodne novine« broj 19/98, 50/12, 89/17)

Odluka o komunalnom redu (Službeni glasnik Općine Prgomet broj 20/19).

**Ciljevi provedbe programa**

Održavanje groblja i mrtvačnica na području općine u stanju funkcionalne ispravnosti, kvalitetno obavljanje komunalne djelatnosti po načelima komunalnog gospodarstva te proširenje postojećih groblja.

Vrsta rashoda i izdataka	Tekući plan 2025	Ostvarnje 01-12.2025.	% realizacije
Program: 2002, GROBLJA I MRTVAČNICE	30.500,00	21.730,00	71,25%
Kapitalni projekt: K200202, DODATNA ULAGANJA U MRTVAČNICE	20.000,00	21.730,00	108,65%
Kapitalni projekt: K200201, PROŠIRENJA GROBLJA U OPĆINI	10.000,00	0,00	0,00%
Aktivnost: A200202, ODRŽAVANJE GROBLJA	500,00	0,00	0,00%

**PROGRAM 2003, ZAŠTITA OKOLIŠA I ŽIVOTNE SREDINE**

**Opis Programa:** Program proizlazi iz nužnosti očuvanja kakvoće okoliša, očuvanje biološke i krajobrazne raznolikosti, racionalno korištenje prirodnih dobara i energije na najpovoljniji način za okoliš, kao osnovni uvjet zdravog života i temelj održivog razvitka. Cjelovito upravljanje zaštitom okoliša je skup povezanih i usklađenih odluka i mjera kojima je svrha ostvarivanje jedinstvene zaštite okoliša, izbjegavanje i smanjivanje rizika po okoliš te poboljšavanje i ostvarivanje učinkovite zaštite okoliša, a provodi se na način da se ostvari održivi razvitak sukladno važećim zakonima i posebnim propisima. S jasno definiranim principima i ciljevima te energičnim djelovanjem, okoliš je moguće dugoročno očuvati. Od osobite je važnosti zaštita okoliša i održivo korištenje prirodnih resursa, unapređivanje upravljanja okolišem, sprečavanje onečišćenja okoliša, jačanje svijesti i uključivanje javnosti u proces donošenja odluka i provedbe mjera

**Zakonske i druge pravne osnove programa:**

Program se temelji na Zakonu o komunalnom gospodarstvu ( "Narodne novine" broj 68/18, 110/18 i 32/20) temeljem kojeg predstavničko tijelo jedinice lokalne samouprave za svaku kalendarsku godinu donosi Program održavanja komunalne infrastrukture kojim se utvrđuje opis i opseg poslova održavanja komunalne infrastrukture s procjenom pojedinih troškova po djelatnostima i financijska sredstva potrebna za ostvarivanje programa.

Zakon o gradnji (»Narodne novine« broj 153/13, 39/19 i 125/19),

Zakon o prostornom uređenju (»Narodne novine« broj 153/13, 65/17, 114/18, 39/19 i 98/19)

Zakon o fondu za zaštitu okoliša i energetske učinkovitost (Nar. nov., br. 107/03, 144/12)

Zakon o zaštiti okoliša (Nar. nov., br. 80/13, 153/13, 78/15, 12/18, 118/18)

Zakon o gospodarenju otpadom (Nar. nov., br. 84/21)

Zakonu o veterinarstvu (»Narodne novine« broj 82/13, 148/13, 115/18, 52/21 i 83/22),

Pravilnik o načinu postupanja sa životinjskim lešinama i otpadom životinjskog podrijetla te o njihovom uništavanju (»Narodne novine« broj 35/07 i 76/12),

**Ciljevi provedbe programa**

Ciljevi provedbe ovog programa su izrada dokumenata iz područja zaštite okoliša, saniranje posljedica onečišćenja okoliša te poticanje svijesti javnosti o važnosti zaštite okoliša i prirode, unapređenje kvalitete stanovanja i zajednice.

Vrsta rashoda i izdataka	Tekući plan 2025	Ostvarnje 01-12.2025.	% realizacije
Program: 2003, ZAŠTITA OKOLIŠA I ŽIVOTNE SREDINE	123.000,00	40.458,60	32,89%
Aktivnost: A200307, ČIŠĆENJE DIVLJIH DEPONIJA-ZEMLJANO KAMENI	8.000,00	0,00	0,00%
Aktivnost: A200306, HIGIJENIČARSKA SLUŽBA I ZBRINJAVANJE ŽIVOTINJA	0,00	2.602,50	
Aktivnost: A200305, MJERE JAVNOZDRAVSTVENE ZAŠTITE - PRSKANJE KOMARACA	8.000,00	7.750,00	96,88%
Aktivnost: A200304, ČIŠĆENJE DIVLJIH DEPONIJA-GLOMAZNI	22.000,00	7.800,00	35,45%
Aktivnost: A200303, NABAVKA KANTI ZA SMEĆE	20.000,00	7.493,75	37,47%
Aktivnost: A200302, SANACIJA ZELENIH I JAVNIH POVRŠINA	50.000,00	3.300,00	6,60%
Aktivnost: A200301, IZNOŠENJE I ODVOZ SMEĆA	15.000,00	11.512,35	76,75%

**PROGRAM 2004, ZAŠTITA I SPAŠAVANJE**

**Opis programa:** Program podrazumijeva ulaganje u sektor zaštite i spašavanja ljudskih života i materijalne imovine kao temeljnih uvjeta za kvalitetan i siguran život stanovništva, te siguran boravak turista.

**Zakonske i druge pravne osnove programa:**

Zakon o lokalnoj i područnoj (regionalnoj) samoupravi (Narodne novine 33/01, 60/01, 129/05, 109/07, 125/08, 36/09, 36/09, 150/11, 144/12, 19/13, 137/15, 123/17, 98/19, 144/20)

Zakon o proračunu (Narodne novine 144/21)

Zakon o zaštiti od požara („Narodne novine“ broj 92/10),  
Zakon o vatrogastvu („Narodne novine“ broj 106/99, 117/01, 36/02, 96/03, 139/04, 174/04, 38/09 i 80/10),  
Procjena ugroženosti od požara i tehnoloških eksplozija i plan zaštite od požara (službeni glasnik ???)

**Ciljevi provedbe programa**

Cilj ovog programa je osiguravanje sredstava za redovnu djelatnost DVD-a, kapitalne donacije za nabavku opreme DVD-a kao i izgradnje doma, potom provedba mjera zaštite od požara u ljetnoj sezoni, zatim osiguravanje sredstava kroz kapitalnu donaciju za nabavku novih vatrogasnog vozila i opreme. Također, financira se redovna djelatnost HGSS-a kao redovne službe za traganje i spašavanje te sustava civilne zaštite koji je uređen u okviru djelovanja Stožera CZ Općine Prgomet. naknade i članarine, ostale nespomenute rashode poslovanja, ostale naknade šteta pravnim i fizičkim osobama

Vrsta rashoda i izdataka	Tekući plan 2025	Ostvarnje 01-12.2025.	% realizacije
Program: 2004, ZAŠTITA I SPAŠAVANJE	91.300,00	67.220,00	73,63%
Kapitalni projekt: K200402, PROCJENA I PLAN ZAŠTITE OD POŽARA	10.000,00	0,00	0,00%
Kapitalni projekt: K200401, VATROGASNI DOM - DOKUMENTACIJA	15.000,00	8.175,00	54,50%
Aktivnost: A200405, ČIŠĆENJE I PRIPREMANJE TERENA ZA VATROGASNI DOM	15.000,00	7.950,00	53,00%
Aktivnost: A200403, ELEMENTARNE KATASTROFE (CIVILNA ZAŠTITA)	1.000,00	495,00	49,50%
Aktivnost: A200402, USLUGE PROTUPOŽARNE ZAŠTITE	50.000,00	50.300,00	100,60%
Aktivnost: A200401, TEKUĆE DONACIJE HGSS	300,00	300,00	100,00%

**PROGRAM 2005, PROSTORNO UREĐENJE I UNAPRJEĐENJE STANOVANJA**

**Opis programa:** U okviru ovog programa planirana su sredstva za održavanje i izgradnju javne rasvjete te izradu prostorno planske dokumentacije

**Zakonske i druge pravne osnove programa:**

Program se temelji na Zakonu o komunalnom gospodarstvu ( „Narodne novine“ broj 68/18, 110/18 i 32/20) temeljem kojeg predstavničko tijelo jedinice lokalne samouprave za svaku kalendarsku godinu donosi Program održavanja komunalne infrastrukture kojim se utvrđuje opis i opseg poslova održavanja komunalne infrastrukture s procjenom pojedinih troškova po djelatnostima i financijska sredstva potrebna za ostvarivanje programa.

Zakona o energetske učinkovitosti (»Narodne novine« broj 127/14, 116/18 i 25/20)

Zakon o zaštiti od svjetlosnog onečišćenja (»Narodne novine« broj 14/19)

Zakon o gradnji (»Narodne novine« broj 153/13, 39/19 i 125/19),

Zakon o prostornom uređenju (»Narodne novine« broj 153/13, 65/17, 114/18, 39/19 i 98/19).

**Ciljevi provedbe programa**

Unapređenje kvalitete stanovanja i zajednice održavanjem gradske imovine javne rasvjete uvažavanjem mjera energetske učinkovitosti i pametnog upravljanja, a uz održivo gospodarenje energijom s primjenom obnovljivih izvora energije.

Izrada izmjena i dopuna usvojenih planova, izrada urbanističkih planova uređenja te izrada potrebnih studija, izvješća, podloga planske dokumentacije.

Vrsta rashoda i izdataka	Tekući plan 2025	Ostvarnje 01-12.2025.	% realizacije
Program: 2005, PROSTORNO UREĐENJE I UNAPRIJEĐENJE STANOVANJA	97.000,00	47.871,23	49,35%
Kapitalni projekt: K200504, IZRADA-STRATEŠKA PROCJENA	35.000,00	0,00	0,00%
Kapitalni projekt: K200503, IZRADA PLANA RASVJETE I REKONSTRUKCIJA RASVJETE	10.000,00	0,00	0,00%
Kapitalni projekt: K200501, IZRADA PROSTORNIH PLANOVA - E PLANOV I	25.000,00	16.250,00	65,00%
Aktivnost: A200501, ODRŽAVANJE JAVNE RASVJETE	27.000,00	31.621,23	117,12%

**PROGRAM 2006 Vodoopskrba i odvodnja**

**Opis programa:** U okviru ovog programa planirana su sredstva za vodoopskrbu i odvodnju

**Zakonske i druge pravne osnove programa:**

Zakon o komunalnom gospodarstvu (»Narodne novine« broj 68/18, 110/18 i 32/20),

Zakon o gradnji (»Narodne novine« broj 153/13, 39/19 i 125/19),

Zakon o prostornom uređenju (»Narodne novine« broj 153/13, 65/17, 114/18, 39/19 i 98/19).

**Ciljevi provedbe programa**

Financiranje redovite opskrbe pitkom vodom, te podizanje razine i standarda komunalne infrastrukture povećanjem pokrivenosti općine vodovodnom i kanalizacijskom mrežom.

Vrsta rashoda i izdataka	Tekući plan 2025	Ostvarenje 01-12.2025.	% realizacije
Program: 2006, VODOOPSKRBA I ODVODNJA	177.300,00	80.412,25	45,35%
Kapitalni projekt: K200603, ODVODNJA TROLOKVE	10.000,00	3.810,86	38,11%
Kapitalni projekt: K200602, VODOOPSKRBA	84.300,00	0,00	0,00%
Kapitalni projekt: K200601, VODOVOD (DRAŽIČI I JURICI)	82.000,00	76.098,71	92,80%
Aktivnost: A200601, OPSKRBA VODOM	1.000,00	502,68	50,27%

**PROGRAM 1001, ODRŽAVANJE OBJEKTA I UREĐENJE KOMUNALNE INFRASTRUKTURE**

**Opis programa:** U okviru ovog programa planirana su sredstva za financiranje uređenja i rekonstrukcije ulica, trgova i građevina. Provedba ovog programa jedna je od osnovnih zadaća jedinice lokalne samouprave iz razloga jer izravno utječe na sveukupnu populaciju - korisnike javnih površina, te povećava vrijednost imovine grada. Sukladno raspoloživim sredstvima nastoji se održati što viši stupanj uređenosti komunalne infrastrukture, u funkcionalnom, oblikovnom i estetskom smislu. Ovaj Program je stalni proces koji podrazumijeva praćenje stanja, određivanje prioriteta i djelovanje na terenu.

**Zakonske i druge pravne osnove programa:**

Program se temelji na Zakonu o komunalnom gospodarstvu ("Narodne novine" broj 68/18, 110/18 i 32/20) temeljem kojeg predstavničko tijelo jedinice lokalne samouprave za svaku kalendarsku godinu donosi Program održavanja komunalne infrastrukture kojim se utvrđuje opis i opseg poslova održavanja komunalne infrastrukture s procjenom pojedinih troškova po djelatnostima i financijska sredstva potrebna za ostvarivanje programa.

Zakon o gradnji (»Narodne novine« broj 153/13, 39/19 i 125/19)

Zakon o prostornom uređenju (»Narodne novine« broj 153/13, 65/17, 114/18, 39/19 i 98/19)

Odluka o komunalnom redu (Službeni glasnik Općine Prgomet broj 20/19).

**Ciljevi provedbe programa**

Cilj je održavanje komunalne infrastrukture na području općine u stanju funkcionalne ispravnosti, kvalitetno obavljanje komunalne djelatnosti po načelima komunalnog gospodarstva te poboljšanje kvalitete društvenog života stanovništvu općine korištenjem javnih objekata i infrastrukture.

Vrsta rashoda i izdataka	Tekući plan 2025	Ostvarenje 01-12.2025.	% realizacije
Program: 1001, ODRŽAVANJE KOMUNALNE INFRASTRUKTURE	142.000,00	94.557,36	66,59%
Aktivnost: A101005, SANACIJA TRGOVA U NASELJIMA	10.000,00	0,00	0,00%
Aktivnost: A101004, SANACIJA STARIH BUNARA I LOKVI	30.000,00	0,00	0,00%
Aktivnost: A101003, GEODETSKO KATASTARSKE USLUGE	32.000,00	31.125,00	97,27%
Aktivnost: A101002, PROSTORI I DOMOVI M.O.	10.000,00	23.586,25	235,86%
Aktivnost: A101001, SANACIJA MALONOGOMETNIH IGRALIŠTA I UREĐENJE OKOLIŠA TROLOKVE	25.000,00	32.743,75	130,98%
Aktivnost: A100009, ODRŽAVANJE GROBLJA I JAVNIH POVRŠINA	3.000,00	3.500,00	116,67%
Aktivnost: A100007, ODRŽAVANJE GRADEVINSKIH OBJEKATA I AUTOBUSNIH STANICA	24.000,00	3.602,36	15,01%
Aktivnost: A100006, ODRŽAVANJE CESTE	8.000,00	0,00	0,00%

**PROGRAM 1002, IZGRADNJA KOMUNALNE INFRASTRUKTURE**

**Opis programa:** U okviru ovog programa planirana su sredstva za financiranje izgradnju ulica, trgova i građevina. Provedba ovog programa jedna je od osnovnih zadaća jedinice lokalne samouprave iz razloga jer izravno utječe na sveukupnu populaciju - korisnike javnih površina, te povećava vrijednost imovine grada. Sukladno raspoloživim sredstvima nastoji se održati kontinuitet izgradnje komunalne infrastrukture, u funkcionalnom, oblikovnom i estetskom smislu. Ovaj Program je stalni proces koji podrazumijeva praćenje stanja, određivanje prioriteta i djelovanje na terenu.

**Zakonske i druge pravne osnove programa:**

Program se temelji na Zakonu o komunalnom gospodarstvu ("Narodne novine" broj 68/18, 110/18 i 32/20) temeljem kojeg predstavničko tijelo jedinice lokalne samouprave za svaku kalendarsku godinu donosi Program održavanja komunalne infrastrukture kojim se utvrđuje opis i opseg poslova održavanja komunalne infrastrukture s procjenom pojedinih troškova po djelatnostima i financijska sredstva potrebna za ostvarivanje programa.

Zakon o gradnji (»Narodne novine« broj 153/13, 39/19 i 125/19)

Zakon o prostornom uređenju (»Narodne novine« broj 153/13, 65/17, 114/18, 39/19 i 98/19)

Odluka o komunalnom redu (Službeni glasnik Općine Prgomet broj 20/19).

**Ciljevi provedbe programa**

Cilj je izgradnja prikladne komunalne infrastrukture na području općine, kvalitetno obavljanje komunalne djelatnosti po načelima komunalnog gospodarstva te poboljšanje kvalitete društvenog života stanovništvu općine korištenjem javnih objekata i infrastrukture.

Vrsta rashoda i izdataka	Tekući plan 2025	Ostvarnje 01-12.2025.	% realizacije
Program: 1002, IZGRADNJA KOMUNALNE INFRASTRUKTURE	65.000,00	46.238,44	71,14%
Kapitalni projekt: K100201, UREĐENJE TRGOVA	35.000,00	9.400,00	26,86%
Kapitalni projekt: K100010, VIDIKOVCI, ŠETNICE I IZLETIŠTA	30.000,00	36.838,44	122,79%

**PROGRAM 1003, JAVNE POTREBE U SPORTU**

**Opis programa:** U okviru ovog programa obavljaju se poslovi zadovoljavanja potreba lokalnih stanovnika u području sporta i rekreacije

**Zakonske i druge pravne osnove programa:**

Zakon o lokalnoj i područnoj (regionalnoj) samoupravi (Narodne novine 33/01, 60/01, 129/05, 109/07, 125/08, 36/09, 36/09, 150/11, 144/12, 19/13, 137/15, 123/17, 98/19, 144/20)

Zakon o proračunu (Narodne novine 144/21)

Zakon o komunalnom gospodarstvu ( "Narodne novine" broj 68/18, 110/18 i 32/20) temeljem kojeg predstavničko tijelo jedinice lokalne samouprave za svaku kalendarsku godinu donosi Program održavanja komunalne infrastrukture kojim se utvrđuje opis i opseg poslova održavanja komunalne infrastrukture s procjenom pojedinih troškova po djelatnostima i financijska sredstva potrebna za ostvarivanje programa.

Zakon o sportu („Narodne novine“ broj 71/06, 150/08, 124/10, 124/11, 86/12, 94/13, 85/15 i 19/16),

Zakon o gradnji (»Narodne novine« broj 153/13, 39/19 i 125/19),

Zakon o prostornom uređenju (»Narodne novine« broj 153/13, 65/17, 114/18, 39/19 i 98/19)

Vrsta rashoda i izdataka	Tekući plan 2025	Ostvarnje 01-12.2025.	% realizacije
Program: 1003, JAVNE POTREBE U SPORTU	5.000,00	950,00	19,00%
Aktivnost: A100013, JAVNE POTREBE U SPORTU	5.000,00	950,00	19,00%

**PROGRAM 1004, JAVNE POTREBE U SOCIJALNOJ SKRBI**

**Opis programa :**U okviru ovog programa obavljaju se poslovi zadovoljavanja potreba lokalnih stanovnika iz područja socijalne skrbi i prijevoza učenika

**Zakonske i druge pravne osnove programa:**

Zakon o lokalnoj i područnoj (regionalnoj) samoupravi (Narodne novine 33/01, 60/01, 129/05, 109/07, 125/08, 36/09, 36/09, 150/11, 144/12, 19/13, 137/15, 123/17, 98/19, 144/20)

Zakon o proračunu (Narodne novine 144/21)

**Ciljevi provedbe programa**

Ciljevi provedbe ovog programa su osiguranje prijevoza učenicima i isplate naknada građanima sukladno općinskim i državnim propisima

Vrsta rashoda i izdataka	Tekući plan 2025	Ostvarnje 01-12.2025.	% realizacije
Program: 1004, JAVNE POTREBE U SOCIJALNOJ SKRBI	167.500,00	14.710,59	8,78%
Aktivnost: A100016, STAMBENO ZBRINJAVANJE MLADIH	150.000,00	0,00	0,00%
Aktivnost: A100015, PRIJEVOZ PUTNIKA I ĐAKA	10.000,00	0,00	0,00%
Aktivnost: A100014, NAKNADE GRAĐANIMA I KUĆANSTVIMA	7.500,00	14.710,59	196,14%

**PROGRAM 1005, JAVNE POTREBE U KULTURI**

**Opis programa:** U okviru ovog programa obavljaju se poslovi zadovoljavanja potreba lokalnih stanovnika u području religije, kulture i civilnog društva

**Zakonske i druge pravne osnove programa:**

Zakon o lokalnoj i područnoj (regionalnoj) samoupravi (Narodne novine 33/01, 60/01, 129/05, 109/07, 125/08, 36/09, 36/09, 150/11, 144/12, 19/13, 137/15, 123/17, 98/19, 144/20)

Zakon o proračunu (Narodne novine 144/21)

Zakon o pravnom položaju vjerskih zajednica („Narodne novine“ broj 83/02 i 73/13)

**Ciljevi provedbe programa**

Ciljevi provedbe ovog programa su poticanje i promicanje aktivnosti civilnog društva u vidu donacijama udrugama, vjerskim zajednicama i za kulturne potrebe

Vrsta rashoda i izdataka	Tekući plan 2025	Ostvarnje 01-12.2025.	% realizacije
Program: 1005, JAVNE POTREBE U KULTURI	3.500,00	2.800,00	80,00%
Aktivnost: A100017, VJERSKE ZAJEDNICE	3.000,00	2.300,00	76,67%
Aktivnost: A100016, JAVNE POTREBE U KULTURI	500,00	500,00	100,00%

**PROGRAM 1013, RADNA ZONA LABIN**

**Opis programa:** Program predviđa izgradnju i postavljanje preduvjeta za gospodarski rast i razvoj novih grana djelatnosti, poput izgradnje kabelaške kanalizacije, razvoj širokopojasnog interneta, izradu urbanističkih planova poduzetničke zone. U okviru ovog programa obavljaju se poslovi provedbe mjera razvoja turističke destinacije i povećanja turističkog prometa kako inozemnih tako i domaćih gostiju kao i razvoj novih turističkih proizvoda. Program obuhvaća poticajne mjere u gospodarstvu

**Zakonske i druge pravne osnove programa:**

Zakon o lokalnoj i područnoj (regionalnoj) samoupravi (Narodne novine 33/01, 60/01, 129/05, 109/07, 125/08, 36/09, 36/09, 150/11, 144/12, 19/13, 137/15, 123/17, 98/19, 144/20)

Zakon o proračunu (Narodne novine 144/21)

Zakon o turističkim zajednicama i promicanju hrvatskog turizma (Narodne novine 52/19)

Zakon o poticanju razvoja malog gospodarstva (Narodne novine, br. 29/02, 63/07, 53/12, 56/13 i 121/16)

Zakon o državnim potporama (Narodne novine br. 47/14 i 69/17)

**Ciljevi provedbe programa**

Cilj ovog programa je osiguranje i stvaranje preduvjeta razvoja i rasta općinskih gospodarstvenika i turističkih poduzetnika planskom dokumentacijom i izgradnjom infrastrukture.

Vrsta rashoda i izdataka	Tekući plan 2025	Ostvarnje 01-12.2025.	% realizacije
Program: 1013, RADNA ZONA LABIN	20.000,00	0,00	0,00%
Kapitalni projekt: K100025, ULAGANJE U RADNU ZONU LABIN	20.000,00	0,00	0,00%

**PROGRAM 1014, ZAŽELI**

**Opis Programa:** Program podrazumijeva zapošljavanje nezaposlenih radno sposobnih stanovnika općine, a u skladu sa mjerama aktivne politike zapošljavanja RH i EU. .

**Zakonske i druge pravne osnove programa:**

Zakon o lokalnoj i područnoj (regionalnoj) samoupravi (Narodne novine 33/01, 60/01, 129/05, 109/07, 125/08, 36/09, 36/09, 150/11, 144/12, 19/13, 137/15, 123/17, 98/19, 144/20)

Zakon o proračunu (Narodne novine 144/21)

Mjere aktivne politike zapošljavanja

**Ciljevi provedbe programa**

Cilj ovog programa je provedba aktivne politike zapošljavanja kao sredstva za pomoć nezaposlenim stanovnicima općine, te poboljšanje održavanja javnih površina i obavljanja drugih općinskih funkcija a uz pomoć zaposlenika u sklopu aktivnih mjera zapošljavanja Zavoda za zapošljavanje

Vrsta rashoda i izdataka	Tekući plan 2025	Ostvarnje 01-12.2025.	% realizacije
Program: 1014, AKTIVNE MJERE ZAPOŠLJAVANJA	87.000,00	83.219,08	95,65%
Aktivnost: A100026, ZAŽELI	87.000,00	83.219,08	95,65%

## PRIJELAZNE I ZAVRŠNE ODREDBE

Ovaj godišnji obračun proračuna za 2025. god. usvojen je na 6. sjednici općinskog vijeća dana 18.05.2026.god., te stupa na snagu osmog dana od dana objave u Službenom glasniku općine Prgomet.

KLASA:024-03/26-01/6  
URBROJ:2181-41-01-26-11  
Prgomet , 18. 05.2026.god

Predsjednik općinskog vijeća:

Ante Drežančić

Na temelju članka 71. Zakona o komunalnom gospodarstvu (N.N. 68/18 i 110/18, 32/20 i 145/24), odredbi članka 29. i 30. Statuta Općine Prgomet (Službeni glasnik Općine Prgomet broj 2/21), po prijedlogu Općinskog načelnika, Općinsko vijeće Općine Prgomet na svojoj 6. sjednici Općinskog vijeća od 18.05. 2026.god. usvaja :

**IZVJEŠĆE O IZVRŠENJU PROGRAMA GRADNJE  
OBJEKATA I UREĐAJA KOMUNALNE INFRASTRUKTURE ZA 2025.GOD.**

OPIS POSLOVA	Izvor sredstava financiranja	PROCJENJENI TROŠAK		
		Plan	Ostvarenje	Index
		<b>135.500,00</b>	<b>73.961,38</b>	<b>54,58</b>
<b>UREĐENJE PRISTUPNIH PUTEVA I PARKINGA</b>		<b>5.000,00</b>	<b>0,00</b>	<b>0,00</b>
	<i>Izvor financiranja: 5, Pomoći</i>	5.000,00	0,00	0,00
	<i>Izvor financiranja: 52, Ostale pomoći</i>	0,00	0,00	#DIV/0!
<b>UREĐENJE NOGOSTUPA DO POŠTE I AMBULANTE</b>		<b>26.000,00</b>	<b>25.750,00</b>	<b>99,04</b>
	<i>Izvor financiranja: 5, Pomoći</i>	26.000,00	25.750,00	99,04
	<i>Izvor financiranja: 52, Ostale pomoći</i>	0,00	0,00	
<b>IZGRADNJA NERAZVRSTANIH CESTA</b>		<b>82.500,00</b>	<b>48.211,38</b>	<b>58,44</b>
	<i>Izvor financiranja: 5, Pomoći</i>	35.000,00	43.211,38	123,46
	<i>Izvor financiranja: 1, Opći prihodi i primici</i>	5.000,00	5.000,00	100,00
		<b>32.000,00</b>	<b>21.730,00</b>	<b>67,91</b>
<b>PROIŠERENJA GROBLJA U OPĆINI</b>		<b>10.000,00</b>	<b>0,00</b>	<b>0,00</b>
	<i>Izvor financiranja: 52, Ostale pomoći</i>	10.000,00	0,00	0,00
<b>DODATNA ULAGANJA U MRTVAČNICE</b>		<b>22.000,00</b>	<b>21.730,00</b>	<b>98,77</b>
	<i>Izvor financiranja: 52, Ostale pomoći</i>	22.000,00	21.730,00	98,77
		<b>15.000,00</b>	<b>16.125,00</b>	<b>107,50</b>
<b>ČIŠĆENJE I PRIPREMANJE TERENA ZA VATROGASNI DOM</b>		<b>0</b>	<b>0,00</b>	<b>---</b>
	<i>Izvor financiranja: 52, Ostale pomoći</i>	0	0,00	---
<b>IZGRADNJA VATROGASNOG DOMA - DOKUMENTACIJA</b>		<b>15.000,00</b>	<b>8.175,00</b>	<b>54,50</b>
	<i>Izvor financiranja: 52, Ostale pomoći</i>	15.000,00	8.175,00	54,50
<b>IZGRADNJA VATROGASNOG DOMA - PRIPREMNI RADOVI</b>		<b>15.000,00</b>	<b>7.950,00</b>	<b>53,00</b>
	<i>Izvor financiranja: 52, Ostale pomoći</i>	15.000,00	7.950,00	53,00
		<b>176.300,00</b>	<b>79.909,57</b>	<b>45,33</b>
<b>VODOVOD (DRAŽIĆI I JURICI)</b>		<b>82.000,00</b>	<b>76.098,71</b>	<b>92,80</b>
	<i>Izvor financiranja: 52, Ostale pomoći</i>	82.000,00	76.098,71	92,80
<b>VODOOPSKRBA</b>		<b>84.300,00</b>	<b>0,00</b>	<b>0,00</b>

	<i>Izvor financiranja: 52, Ostale pomoći</i>	84.300,00	0,00	0,00
<b>ULAGANJE - ODVODNJA TROLOKVE</b>		<b>10.000,00</b>	<b>3.810,86</b>	<b>38,11</b>
	<i>Izvor financiranja: 52, Ostale pomoći</i>	10.000,00	3.810,86	38,11

		<b>53.000,00</b>	<b>61.838,44</b>	<b>116,68</b>
<b>VIDIKOVCI, ŠETNICE I IZLETIŠTA (Vrljica Sitno, Crkvine - Radnići)</b>		<b>42.000,00</b>	<b>36.838,44</b>	<b>87,71</b>
	<i>Izvor financiranja: 5, Pomoći</i>	42.000,00	36.838,44	87,71
	<i>Izvor financiranja: 52, Ostale pomoći</i>	0	0,00	
<b>UREĐENJE TRGOVA (Bogdanovići)</b>		<b>11.000,00</b>	<b>25.000,00</b>	<b>227,27</b>
	<i>Izvor financiranja: 5, Pomoći</i>	10.000,00	9.400,00	94,00
	<i>Izvor financiranja: 52, Ostale pomoći</i>	1.000,00	0,00	0,00

Do odstupanja između plana za 2025.godinu i ostvarenja u 2025.godini dolazi uslijed nedostatka proračunskih sredstava i nemogućnosti provedbe planiranih poslova održavanja zbog prevelikih cijena potencijalnih ponuditelja.

Ovo Izvješće objavit će se u Službenom glasniku Općine Prgomet

KLASA:024-03/26-01/6

URBROJ:2181-41-01-26-12

Prgomet, 18. svibnja 2026.god.

Predsjednik općinskog vijeća:

Ante Drežančić

Na temelju članka 74. Zakona o komunalnom gospodarstvu (N.N. 68/18 i 110/18, 32/20 i 145/24), odredbi članka 29. i 30. Statuta Općine Prgomet (Službeni glasnik Općine Prgomet broj 2/21), po prijedlogu Općinskog načelnika, Općinsko vijeće Općine Prgomet na svojoj 6. sjednici Općinskog vijeća od 18.05. 2026.god. usvaja :

**IZVJEŠĆE O IZVRŠENJU PROGRAMA ODRŽAVANJA  
OBJEKATA I UREĐAJA KOMUNALNE INFRASTRUKTURE ZA 2025.GOD.**

OPIS POSLOVA	Izvor sredstava financiranja	PROCJENJENI TROŠAK		
		Plan	Ostvarenje	Index
<b>ODRŽAVANJE I SANACIJA NERAZVRSTANIH CESTE</b>		<b>97.500,00</b>	<b>147.377,31</b>	<b>151</b>
		<b>72.500,00</b>	<b>117.473,63</b>	<b>162</b>
	<i>Izvor financiranja: 5, Pomoći</i>	71.000,00	77.136,74	109
	<i>Izvor financiranja: 52, Ostale pomoći</i>	9.500,00	40.336,89	425
<b>ODRŽAVANJE I SANACIJA NERAZVRSTANE CESTE - SKELINI</b>		<b>10.000,00</b>	<b>15.141,18</b>	<b>151</b>
	<i>Izvor financiranja: 5, Pomoći</i>	9.000,00	9.366,18	104
	<i>Izvor financiranja: 52, Ostale pomoći</i>	1.000,00	5.775,00	578
<b>ODRŽAVANJE I SANACIJA POLJSKIH PUTEVA</b>		<b>15.000,00</b>	<b>14.762,50</b>	<b>98</b>
<i>Izvor financiranja: 5, Pomoći</i>	<i>Izvor financiranja: 5, Pomoći</i>	0,00	0,00	0
	<i>Izvor financiranja: 52, Ostale pomoći</i>	15.000,00	14.762,50	98
<b>ODRŽAVANJE GROBLJA</b>		<b>500,00</b>	<b>0,00</b>	<b>0</b>
		<b>500,00</b>	<b>0,00</b>	<b>0</b>
	<i>Izvor financiranja: 1, Opći prihodi i primici</i>	500,00	0,00	500
<b>SANACIJA ZELENIH I JAVNIH POVRŠINA</b>		<b>80.000,00</b>	<b>11.100,00</b>	<b>14</b>
		<b>50.000,00</b>	<b>3.300,00</b>	<b>7</b>
	<i>Izvor financiranja: 431, Prihodi za posebne namjene</i>	50.000,00	3.300,00	7
<b>ČIŠĆENJE DIVLJIH DEPONIJA - GLOMAZNI</b>		<b>22.000,00</b>	<b>7.800,00</b>	<b>35</b>
	<i>Izvor financiranja: 52, Ostale pomoći</i>	22.000,00	7.800,00	35
<b>ČIŠĆENJE DIVLJIH DEPONIJA - ZEMLJANO KAMENI</b>		<b>8.000,00</b>	<b>0,00</b>	<b>0</b>
	<i>Izvor financiranja: 52, Ostale pomoći</i>	8.000,00	0,00	0
<b>ODRŽAVANJE JAVNE RASVJETE</b>		<b>27.000,00</b>	<b>31.621,23</b>	<b>117</b>
		<b>27.000,00</b>	<b>31.621,23</b>	<b>117</b>
	<i>Izvor financiranja: 432, Komunalna djelatnost</i>	15.000,00	8.134,87	54
	<i>Izvor financiranja: 5, Pomoći</i>	12.000,00	23.486,36	196
<b>ODRŽAVANJE JAVNIH POVRŠINA, POSTROJENJA I OPREME</b>		<b>79.000,00</b>	<b>36.346,11</b>	<b>46</b>
		<b>3.000,00</b>	<b>0,00</b>	<b>0</b>
	<i>Izvor financiranja: 431, Prihodi za posebne namjene</i>	1.500,00	0,00	0
	<i>Izvor financiranja: 432, Komunalna djelatnost</i>	1.500,00	0,00	0
<b>SANACIJA MALONOGOMETNIH IGRALIŠTA I UREĐENJE OKOLIŠA SITNO</b>		<b>33.000,00</b>	<b>32.743,75</b>	<b>99</b>
	<i>Izvor financiranja: 5, Pomoći</i>	33.000,00	32.743,75	99
<b>TEKUĆE I INVESTICIJSKO ODRŽAVANJE OBJEKATA U VLASNIŠTVU OPĆINE PRGOMET</b>		<b>10.000,00</b>	<b>0,00</b>	<b>0</b>

<b>ODRŽAVANJE GRAĐEVINSKIH OBJEKATA U VLASNIŠTVU OPĆINE</b>	<i>Izvor financiranja: 52, Ostale pomoći</i>	10.000,00	0,00	0
		<b>21.000,00</b>	<b>3.602,36</b>	<b>17</b>
	<i>Izvor financiranja: 1, Opći prihodi i primici</i>	1.000,00	781,11	78
	<i>Izvor financiranja: 5, Pomoći</i>	20.000,00	2.821,25	14
	<i>Izvor financiranja: 52, Ostale pomoći</i>	0,00	0,00	0
<b>SANACIJA TRGOVA U NASELJIMA</b>		<b>10.000,00</b>	<b>0,00</b>	<b>0</b>
	<i>Izvor financiranja: 5, Pomoći</i>	5.000,00	0,00	0
	<i>Izvor financiranja: 52, Ostale pomoći</i>	5.000,00	0,00	0
<b>SANACIJA STARIH BUNARA I LOKVI</b>		<b>2.000,00</b>	<b>0,00</b>	<b>0</b>
	<i>Izvor financiranja: 432, Komunalna djelatnost</i>	1.000,00	0,00	0
	<i>Izvor financiranja: 5, Pomoći</i>	1.000,00	0,00	0

Do odstupanja između plana za 2025.godinu i ostvarenja u 2025.godini dolazi uslijed nedostatka proračunskih sredstava i nemogućnosti provedbe planiranih poslova održavanja zbog prevelikih cijena potencijalnih ponuditelja.

Ovo Izvješće objavit će se u Službenom glasniku Općine Prgomet

KLASA:024-03/26-01/6

URBROJ:2181-41-01-26-13

Prgomet, 18.05. 2026.god.

Predsjednik općinskog vijeća:

Ante Drežančić



SPLITSKO-DALMATINSKA ŽUPANIJA  
OPĆINA PRGOMET  
OPĆINSKO VIJEĆE  
KLASA:024-03/26-01/6  
URBROJ:2181-41-01-26-14  
Prgomet, 18.05.2026.god.

Na temelju članka 29. i članka 30. Statuta općine Prgomet, (Službeni glasnik Općine Prgomet broj: 2/21), u skladu sa člankom 45. Zakona o proračunu (Narodne novine br.144/21), po prijedlogu načelnika, Općinsko vijeće Općine Prgomet na 6. sjednici Općinskog vijeća dana 18.05. 2026. godine donosi:

#### ODLUKU

*o I. Rebalansu Proračunu općine Prgomet za 2026.god.*

#### Članak 1.

Općinsko vijeće općine Prgomet donosi odluku o usvajanju 1. Rebalansa Proračuna općine Prgomet za 2026.god. s obrazloženjem.

1.Rebalans Proračunu općine Prgomet za 2026.god. sastavni je dio ove odluke.

#### Članak 2.

Ova odluka stupa na snagu osmi (8) dan od dana objave u Službenom glasniku Općine Prgomet.

Predsjednik općinskog vijeća :

Ante Drežčančić



REPUBLIKA HRVATSKA  
SPLITSKO DALMATINSKA ŽUPANIJA  
OPĆINA PRGOMET

Na temelju članka 45. Zakona o proračunu (Narodne novine broj 144/21), članka 29. i 30. Statuta Općine Prgomet („Službeni glasnik Općine Prgomet broj 2/21”), po prijedlogu općinskog načelnika, Općinsko vijeće Općine Prgomet na 6. sjednici održanoj dana 18. svibnja 2026. godine donosi:

### I. REBALANS PRORAČUNA OPĆINE PRGOMET ZA 2026. GODINU

#### I. OPĆI DIO

##### A) SAŽETAK RAČUNA PRIHODA I RASHODA

	Plan za 2026.	Promijena	Rebalans br.I 2026
<b>PRIHODI UKUPNO</b>	<b>1.404.250</b>	<b>466.700</b>	<b>1.748.950</b>
6 PRIHODI POSLOVANJA	1.404.250	316.200	1.598.450
7 PRIHODI OD PRODAJE NEFINANCIJSKE IMOVINE	0	150.500	150.500
<b>RASHODI UKUPNO</b>	<b>1.378.250</b>	<b>370.700</b>	<b>1.748.950</b>
3 RASHODI POSLOVANJA	923.450	381.500	1.304.950
4 RASHODI ZA NABAVU NEFINANCIJSKE IMOVINE	454.800	-10.800	444.000
<b>RAZLIKA - VIŠAK / MANJAK</b>	<b>26.000</b>	<b>96.000</b>	<b>0</b>

##### B) SAŽETAK RAČUNA FINANCIRANJA

	Plan za 2026.	Promijena	Rebalans br.I 2026
8 PRIMICI OD FINANCIJSKE IMOVINE I ZADUŽIVANJA	0	0	0
5 IZDACI ZA FINANCIJSKU IMOVINU I OTPLATE ZAJMOVA	0	0	0
<b>NETO FINANCIRANJE</b>	<b>0</b>	<b>0</b>	<b>0</b>
<b>VIŠAK / MANJAK + NETO FINANCIRANJE</b>	<b>26.000</b>	<b>96.000</b>	<b>0</b>

##### C) PRENESENI VIŠAK ILI PRENESENI MANJAK

	Plan za 2026.	Promijena	Rebalans br.I 2026
PRIJENOS VIŠKA / MANJKA IZ PRETHODNE(IH) GODINE	0	0	0
PRIJENOS VIŠKA / MANJKA U SLJEDEĆE RAZDOBLJE	26.000	96.000	0
<b>VIŠAK / MANJAK + NETO FINANCIRANJE + PRIJENOS VIŠKA / MANJKA IZ PRETHODNE(IH) GODINE - PRIJENOS VIŠKA / MANJKA U SLJEDEĆE</b>	<b>0</b>	<b>0</b>	<b>0</b>

##### D) VIŠEGODIŠNJI PLAN URAVNOTEŽENJA

	Plan za 2026.	Promijena	Rebalans br.I 2026
PRIJENOS VIŠKA / MANJKA IZ PRETHODNE(IH) GODINE	0	26.000	26.000
<b>VIŠAK / MANJAK IZ PRETHODNE(IH) GODINE KOJI SE NE KASPOREDITI / POKRITI</b>	<b>0</b>	<b>0</b>	<b>0</b>
<b>VIŠAK / MANJAK TEKUĆE GODINE</b>	<b>26.000</b>	<b>0</b>	<b>0</b>
<b>PRIJENOS VIŠKA / MANJKA U SLJEDEĆE RAZDOBLJE</b>	<b>26.000</b>	<b>26.000</b>	<b>26.000</b>

## I. REBALANS PRORAČUNA OPĆINE PRGOMET ZA 2026. GODINU

## I. OPĆI DIO

## A. RAČUN PRIHODA I RASHODA

## PRIHODI POSLOVANJA PREMA EKONOMSKOJ KLASIFIKACIJI

Razred	Skupina	Naziv prihoda	Plan za 2026.	Promijena	Rebalans br.l 2026
		<b>PRIHODI UKUPNO</b>	<b>1.404.250,00 €</b>	<b>466.700,00 €</b>	<b>1.748.950,00 €</b>
<b>6</b>		<b>Prihodi poslovanja</b>	<b>1.404.250,00 €</b>	<b>316.200,00 €</b>	<b>1.598.450,00 €</b>
	61	Prihodi od poreza	158.450,00 €	11.000,00 €	169.450,00 €
	63	Pomoći iz inozemstva (darovnice) i od subjekata unutar opće države	1.127.300,00 €	296.200,00 €	1.301.500,00 €
	64	Prihodi od imovine	66.300,00 €	0,00 €	66.300,00 €
	65	Prihodi od upravnih i administrativnih pristojbi, pristojbi po posebnim propisima i naknada	42.200,00 €	9.000,00 €	51.200,00 €
	66	Prihodi od prodaje proizvoda i robe te pruženih usluga i prihodi od donacija	10.000,00 €	0,00 €	10.000,00 €
	68	Kazne, upravne mjere i ostali prihodi			
<b>7</b>		<b>Prihodi od prodaje nefinancijske imovine</b>	<b>0,00 €</b>	<b>150.500,00 €</b>	<b>150.500,00 €</b>
	71	Prihodi od prodaje neproizvedene dugotrajne imovine	0,00 €	150.500,00 €	150.500,00 €
	72	Prihodi od prodaje proizvedene dugotrajne imovine			

## RASHODI POSLOVANJA PREMA EKONOMSKOJ KLASIFIKACIJI

Razred	Skupina	Naziv rashoda	Plan za 2026.	Promijena	Rebalans br.l 2026
		<b>RASHODI UKUPNO</b>	<b>1.378.250,00 €</b>	<b>370.700,00 €</b>	<b>1.748.950,00 €</b>
<b>3</b>		<b>Rashodi poslovanja</b>	<b>923.450,00 €</b>	<b>381.500,00 €</b>	<b>1.304.950,00 €</b>
	31	Rashodi za zaposlene	232.500,00 €	0,00 €	232.500,00 €
	32	Materijalni rashodi	574.100,00 €	211.500,00 €	785.600,00 €
	34	Financijski rashodi	2.550,00 €	0,00 €	2.550,00 €
	35	Subvencije			
	36	Pomoći dane u inozemstvo i unutar općeg proračuna			
	37	Naknade građanima i kućanstvima na temelju osiguranja i druge naknade	37.500,00 €	170.000,00 €	207.500,00 €
	38	Ostali rashodi	76.800,00 €	0,00 €	76.800,00 €
<b>4</b>		<b>Rashodi za nabavu nefinancijske imovine</b>	<b>454.800,00 €</b>	<b>-10.800,00 €</b>	<b>444.000,00 €</b>
	41	Rashodi za nabavu neproizvedene dugotrajne imovine			
	42	Rashodi za nabavu neproizvedene dugotrajne imovine	404.800,00 €	-96.300,00 €	308.500,00 €
	45	Rashodi za dodatna ulaganja na neproizvedenu dugotrajnu imovinu	50.000,00 €	85.500,00 €	135.500,00 €

## I. REBALANS PRORAČUN OPĆINE PRGOMET ZA 2026.

### I. OPĆI DIO

#### A. RAČUN PRIHODA I RASHODA

#### PRIHODI POSLOVANJA PREMA IZVORIMA FINANCIRANJA

Brojčana oznaka i naziv	Plan za 2026.	Promijena	Rebalans br. I 2026
<b>PRIHODI UKUPNO</b>	<b>1.404.250,00 €</b>	<b>466.700,00 €</b>	<b>1.748.950,00 €</b>
<b>1 Opći prihodi i primici</b>	<b>158.450,00 €</b>	<b>11.000,00 €</b>	<b>169.450,00 €</b>
11 Opći prihodi i primici	158.450,00 €	11.000,00 €	169.450,00 €
<b>4 Prihodi za posebne namjene</b>	<b>108.500,00 €</b>	<b>9.000,00 €</b>	<b>117.500,00 €</b>
40 Prihodi za posebne namjene	66.500,00 €	0,00 €	66.500,00 €
41 Komunalna djelatnost	42.000,00 €	9.000,00 €	51.000,00 €
<b>5 Pomoći</b>	<b>1.127.300,00 €</b>	<b>296.200,00 €</b>	<b>1.301.500,00 €</b>
50 Pomoći	396.000,00 €	81.000,00 €	457.000,00 €
51 Pomoći	731.300,00 €	215.200,00 €	844.500,00 €
<b>6 Donacije</b>	<b>10.000,00 €</b>	<b>0,00 €</b>	<b>10.000,00 €</b>
61 Namjenske donacije	10.000,00 €	0,00 €	10.000,00 €
<b>7 Prihodi od prodaje ili zamjene nefinancijske</b>	<b>0,00 €</b>	<b>150.500,00 €</b>	<b>150.500,00 €</b>
71 Prihodi od prodaje ili zamjene nefinancijske imovine i naknade s naslova osiguranja	0,00 €	150.500,00 €	150.500,00 €
<b>8 Namjenski primici</b>	<b>0,00 €</b>	<b>0,00 €</b>	<b>0,00 €</b>
81 Namjenski primici od zaduženja	0,00 €	0,00 €	0,00 €

#### RASHODI POSLOVANJA PREMA IZVORIMA FINANCIRANJA

Brojčana oznaka i naziv	Plan za 2026.	Projekcija proračuna za 2027.	Projekcija proračuna za 2028.
<b>RASHODI UKUPNO</b>	<b>1.404.250,00 €</b>	<b>466.200,00 €</b>	<b>1.748.950,00 €</b>
<b>1 Opći prihodi i primici</b>	<b>158.450,00 €</b>	<b>11.000,00 €</b>	<b>169.450,00 €</b>
11 Opći prihodi i primici	158.450,00 €	11.000,00 €	169.450,00 €
<b>4 Prihodi za posebne namjene</b>	<b>108.500,00 €</b>	<b>9.000,00 €</b>	<b>117.500,00 €</b>
431 Prihodi za posebne namjene	66.500,00 €	0,00 €	66.500,00 €
432 Komunalna djelatnost	42.000,00 €	9.000,00 €	51.000,00 €
<b>5 Pomoći</b>	<b>1.127.300,00 €</b>	<b>296.200,00 €</b>	<b>1.301.500,00 €</b>
50 Pomoći	396.000,00 €	81.000,00 €	457.000,00 €
51 Pomoći	731.300,00 €	215.200,00 €	844.500,00 €
<b>6 Donacije</b>	<b>10.000,00 €</b>	<b>0,00 €</b>	<b>10.000,00 €</b>
61 Namjenske donacije	10.000,00 €	0,00 €	10.000,00 €
<b>7 Prihodi od prodaje ili zamjene nefinancijske imovine i naknade s naslova osiguranja</b>	<b>0,00 €</b>	<b>150.000,00 €</b>	<b>150.500,00 €</b>
71 Prihodi od prodaje ili zamjene nefinancijske imovine i naknade s naslova osiguranja	0,00 €	150.000,00 €	150.500,00 €

## I. REBALANS PRORAČUNA OPĆINE PRGOMET ZA 2026.

## I. OPĆI DIO

## A. RAČUN PRIHODA I RASHODA

## RASHODI PREMA FUNKCIJSKOJ KLASIFIKACIJI

Brojčana oznaka i naziv		Plan za 2026.	Promijena	Rebalans br. I 2026
<b>RASHODI UKUPNO</b>		1.378.250	370.700	1.748.950
<b>01</b>	<b>Opće javne usluge</b>	<b>250.650</b>	<b>67.000</b>	<b>317.650</b>
<b>011</b>	<b>Izvršna i zakonodavna tijela, financijski i fiskalni poslovi, vanjski poslovi</b>	<b>250.650</b>	<b>67.000</b>	<b>317.650</b>
0111	Izvršna i zakonodavna tijela	250.650	67.000	317.650
0112	Financijski i fiskalni poslovi			
<b>03</b>	<b>Javni red i sigurnost</b>	<b>86.300</b>	<b>10.000</b>	<b>96.300</b>
<b>032</b>	<b>Usluge protupožarne zaštite</b>	<b>85.000</b>	<b>10.000</b>	<b>95.000</b>
0320	Usluge protupožarne zaštite	85.000	10.000	95.000
<b>036</b>	<b>Rashodi za javni red i sigurnost</b>	<b>1.300</b>	<b>0</b>	<b>1.300</b>
0360	Rashodi za javni red i sigurnost koji nisu drugdje svrstani	1.300	0	1.300
<b>04</b>	<b>Ekonomski poslovi</b>	<b>375.000</b>	<b>45.000</b>	<b>420.000</b>
<b>041</b>	<b>Opći ekonomski, trgovački i poslovi vezani uz rad</b>	<b>20.000</b>	<b>0</b>	<b>20.000</b>
0411	Opći ekonomski i trgovački poslovi	20.000	0	20.000
0412	Opći poslovi vezani uz rad			
<b>042</b>	<b>Poljoprivreda, šumarstvo, ribarstvo i lov</b>	<b>0</b>	<b>0</b>	<b>0</b>
0421	Poljoprivreda			
0422	Ribarstvo i lov			
<b>045</b>	<b>Promet</b>	<b>275.000</b>	<b>25.000</b>	<b>300.000</b>
0451	Cestovni promet	275.000	25.000	300.000
0455	Promet cjevovodima i ostali promet			
<b>047</b>	<b>Ostale industrije</b>	<b>45.000</b>	<b>0</b>	<b>45.000</b>
0473	Turizam	30.000	0	30.000
0474	Višenamjenski razvojni projekti	15.000	0	15.000
<b>049</b>	<b>Ekonomski poslovi koji nisu drugdje svrstani</b>	<b>35.000</b>	<b>20.000</b>	<b>55.000</b>
0490	Ekonomski poslovi koji nisu drugdje svrstani	35.000	20.000	55.000
<b>05</b>	<b>Zaštita okoliša</b>	<b>120.000</b>	<b>11.000</b>	<b>131.000</b>
<b>051</b>	<b>Gospodarenje otpadom</b>	<b>57.000</b>	<b>11.000</b>	<b>68.000</b>
0510	Gospodarenje otpadom	57.000	11.000	68.000
<b>056</b>	<b>Poslovi i usluge zaštite okoliša koji nisu drugdje svrstani</b>	<b>63.000</b>	<b>0</b>	<b>63.000</b>
0560	Poslovi i usluge zaštite okoliša koji nisu drugdje svrstani	63.000	0	63.000

<b>06</b>	<b>Usluge unapređenja stanovanja i zajednice</b>	<b>363.800</b>	<b>67.700</b>	<b>431.500</b>
<b>061</b>	<b>Razvoj stanovanja</b>	<b>25.000</b>	<b>0</b>	<b>25.000</b>
0610	Razvoj stanovanja	25.000	0	25.000
<b>062</b>	<b>Razvoj zajednice</b>	<b>0</b>	<b>0</b>	<b>0</b>
0620	Razvoj zajednice			
<b>063</b>	<b>Opskrba vodom</b>	<b>167.300</b>	<b>-1.300</b>	<b>166.000</b>
0630	Opskrba vodom	167.300	-1.300	166.000
<b>064</b>	<b>Ulična rasvjeta</b>	<b>37.000</b>	<b>0</b>	<b>37.000</b>
0640	Ulična rasvjeta	37.000	0	37.000
<b>066</b>	<b>Rashodi vezani uz stanovanje i komunalne pogodnosti</b>	<b>134.500</b>	<b>69.000</b>	<b>203.500</b>
0660	Rashodi vezani uz stanovanje i komunalne pogodnosti	134.500	69.000	203.500
<b>07</b>	<b>Zdravstvo</b>	<b>6.500</b>	<b>0</b>	<b>6.500</b>
<b>076</b>	<b>Poslovi i usluge zdravstva koji nisu drugdje svrstani</b>	<b>6.500</b>	<b>0</b>	<b>6.500</b>
0760	Poslovi i usluge zdravstva koji nisu drugdje svrstani	6.500	0	6.500
<b>08</b>	<b>Rekreacija, kultura i religija</b>	<b>28.500</b>	<b>0</b>	<b>28.500</b>
<b>080</b>	<b>Rekreacija, kultura i religija</b>	<b>0</b>	<b>0</b>	<b>0</b>
0800	Rekreacija, kultura i religija			
<b>081</b>	<b>Službe rekreacije i sporta</b>	<b>25.000</b>	<b>0</b>	<b>25.000</b>
0810	Službe rekreacije i sporta	25.000	0	25.000
<b>082</b>	<b>Službe kulture</b>	<b>500</b>	<b>0</b>	<b>500</b>
0820	Službe kulture	500	0	500
<b>084</b>	<b>Religijske i druge službe zajednice</b>	<b>3.000</b>	<b>0</b>	<b>3.000</b>
0840	Religijske i druge službe zajednice	3.000	0	3.000
<b>09</b>	<b>Obrazovanje</b>	<b>0</b>	<b>0</b>	<b>0</b>
<b>091</b>	<b>Predškolsko i osnovno obrazovanje</b>	<b>0</b>	<b>0</b>	<b>0</b>
0911	Predškolsko obrazovanje			
0912	Osnovno obrazovanje			
<b>092</b>	<b>Srednjoškolsko obrazovanje</b>	<b>0</b>	<b>0</b>	<b>0</b>
0922	Više srednjoškolsko obrazovanje			
<b>094</b>	<b>Visoka naobrazba</b>	<b>0</b>	<b>0</b>	<b>0</b>
0941	Visoka naobrazba I i II stupanj			
<b>10</b>	<b>Socijalna zaštita</b>	<b>147.500</b>	<b>170.000</b>	<b>317.500</b>
<b>101</b>	<b>Bolest</b>	<b>0</b>	<b>0</b>	<b>0</b>
1010	Bolest i invalidite			
<b>104</b>	<b>Obitelj i djeca</b>	<b>2.100</b>	<b>0</b>	<b>2.100</b>
1040	Obitelj i djeca	2.100	0	2.100
<b>105</b>	<b>Nezaposlenost</b>	<b>110.000</b>	<b>0</b>	<b>110.000</b>
1050	Nezaposlenost	110.000	0	110.000
<b>106</b>	<b>Stanovanje</b>	<b>30.000</b>	<b>170.000</b>	<b>200.000</b>
1060	Stanovanje	30.000	170.000	200.000
<b>109</b>	<b>Aktivnosti socijalne zaštite koje nisu drugdje svrstane</b>	<b>5.400</b>	<b>0</b>	<b>5.400</b>
1090	Aktivnosti socijalne zaštite koje nisu drugdje svrstane	5.400	0	5.400
	<b>UKUPNO:</b>	<b>1.378.250</b>	<b>370.700</b>	<b>1.748.950</b>

## I. REBALANS PRORAČUNA OPĆINE PRGOMET ZA 2026.

		Sveukupno	1.378.250,00	370.700,00	1.748.950,00
Konto	Vrsta rashoda i izdataka	Plan 2026	Promijena	Rebalans br. 1 - 2026	
<b>Razdjel: 001, JEDINSTVENI UPRAVNI ODJEL</b>		<b>1.378.250,00</b>	<b>370.700,00</b>	<b>1.748.950,00</b>	
<b>Glava: 01, JEDINSTVENI UPRAVNI ODJEL</b>		<b>1.378.250,00</b>	<b>370.700,00</b>	<b>1.748.950,00</b>	
<b>Program: 1000, JAVNA UPRAVA I ADMINISTRACIJA</b>		<b>243.660,00</b>	<b>42.000,00</b>	<b>287.660,00</b>	
<b>Kapitalni projekt: K100004, ULAGANJA U RAČUNALNE PROGRAME</b>		<b>1.000,00</b>	<b>1.000,00</b>	<b>2.000,00</b>	
<i>Izvor financiranja: 5, Pomoći</i>		<i>1.000,00</i>	<i>1.000,00</i>	<i>2.000,00</i>	
4	Rashodi za nabavu nefinancijske imovine	1.000,00	1.000,00	2.000,00	
41	Rashodi za nabavu proizvedene dugotrajne imovine		0,00	0,00	
42	Rashodi za nabavu proizvedene dugotrajne imovine	1.000,00	1.000,00	2.000,00	
<b>Kapitalni projekt: K100101, NABAVA AUTOMOBILA</b>		<b>0,00</b>	<b>35.000,00</b>	<b>35.000,00</b>	
<i>Izvor financiranja: 5, Pomoći</i>		<i>0,00</i>	<i>35.000,00</i>	<i>35.000,00</i>	
4	Rashodi za nabavu nefinancijske imovine	0,00	35.000,00	35.000,00	
41	Rashodi za nabavu proizvedene dugotrajne imovine		0,00	0,00	
42	Rashodi za nabavu proizvedene dugotrajne imovine	0,00	35.000,00	35.000,00	
<b>Aktivnost: T100001, LOKANI IZBORI</b>		<b>0,00</b>	<b>0,00</b>	<b>0,00</b>	
<i>Izvor financiranja: 1, Opći prihodi i primici</i>		<i>0,00</i>	<i>0,00</i>	<i>0,00</i>	
3	Rashodi poslovanja	0,00	0,00	0,00	
32	Materijalni rashodi	0,00	0,00	0,00	
<i>Izvor financiranja: 5, Pomoći</i>		<i>0,00</i>	<i>0,00</i>	<i>0,00</i>	
3	Rashodi poslovanja	0,00	0,00	0,00	
32	Materijalni rashodi	0,00	0,00	0,00	
<b>Aktivnost: A100003, PREDSTAVNIČKA TJELA</b>		<b>11.500,00</b>	<b>0,00</b>	<b>11.500,00</b>	
<i>Izvor financiranja: 1, Opći prihodi i primici</i>		<i>1.000,00</i>	<i>0,00</i>	<i>1.000,00</i>	
3	Rashodi poslovanja	1.000,00	0,00	1.000,00	
32	Materijalni rashodi	1.000,00	0,00	1.000,00	
<i>Izvor financiranja: 5, Pomoći</i>		<i>10.500,00</i>	<i>0,00</i>	<i>10.500,00</i>	
3	Rashodi poslovanja	10.500,00	0,00	10.500,00	
32	Materijalni rashodi	10.500,00	0,00	10.500,00	
<b>Aktivnost: A100002, TROŠKOVI PROTOKOLA</b>		<b>6.000,00</b>	<b>0,00</b>	<b>6.000,00</b>	
<i>Izvor financiranja: 1, Opći prihodi i primici</i>		<i>6.000,00</i>	<i>0,00</i>	<i>6.000,00</i>	
3	Rashodi poslovanja	6.000,00	0,00	6.000,00	
32	Materijalni rashodi	6.000,00	0,00	6.000,00	
<b>Aktivnost: A100001, ADMINISTRATIVNI I STRUČNI POSLOVI OPĆINE</b>		<b>227.150,00</b>	<b>6.000,00</b>	<b>233.150,00</b>	
<i>Izvor financiranja: 11, Opći prihodi i primici</i>		<i>144.650,00</i>	<i>6.000,00</i>	<i>150.650,00</i>	
3	Rashodi poslovanja	144.650,00	6.000,00	150.650,00	
31	Rashodi za zaposlene	127.500,00	0,00	127.500,00	
32	Materijalni rashodi	15.000,00	6.000,00	21.000,00	
34	Financijski rashodi	1.550,00	0,00	1.550,00	
38	Ostali rashodi	600,00	0,00	600,00	
<i>Izvor financiranja: 432, Komunalna djelatnost</i>		<i>1.500,00</i>	<i>0,00</i>	<i>1.500,00</i>	
3	Rashodi poslovanja	1.500,00	0,00	1.500,00	
32	Materijalni rashodi	1.500,00	0,00	1.500,00	
<i>Izvor financiranja: 5, Pomoći</i>		<i>71.000,00</i>	<i>0,00</i>	<i>71.000,00</i>	
3	Rashodi poslovanja	71.000,00	0,00	71.000,00	
32	Materijalni rashodi	70.000,00	0,00	70.000,00	
34	Financijski rashodi	1.000,00	0,00	1.000,00	
<i>Izvor financiranja: 610, Namjenske donacije</i>		<i>10.000,00</i>	<i>0,00</i>	<i>10.000,00</i>	
3	Rashodi poslovanja	10.000,00	0,00	10.000,00	
38	Ostali rashodi	10.000,00	0,00	10.000,00	

Program: 2001 PROMETNA INFRASTRUKTURA		275.000,00	25.000,00	300.000,00
<b>Aktivnost: T200101, NADZOR CESTE</b>		<b>0,00</b>	<b>10.000,00</b>	<b>10.000,00</b>
Izvor financiranja: 5, Pomoći		0,00	7.000,00	7.000,00
3	Rashodi poslovanja	0,00	7.000,00	7.000,00
32	Materijalni rashodi	0,00	7.000,00	7.000,00
Izvor financiranja: 52, Ostale pomoći		0,00	3.000,00	3.000,00
4	Rashodi za nabavu nefinancijske imovine	0,00	3.000,00	3.000,00
42	Rashodi za nabavu proizvedene dugotrajne imovine	0,00	0,00	0,00
45	Dodatna ulaganja		3.000,00	3.000,00
<b>Aktivnost: A200101, ODRŽAVANJE I SANACIJA NERAZVRSTANIH CESTE</b>		<b>82.500,00</b>	<b>0,00</b>	<b>82.500,00</b>
Izvor financiranja: 5, Pomoći		80.000,00	0,00	80.000,00
3	Rashodi poslovanja	80.000,00	0,00	80.000,00
32	Materijalni rashodi	80.000,00	0,00	80.000,00
Izvor financiranja: 52, Ostale pomoći		2.500,00	0,00	2.500,00
3	Rashodi poslovanja	2.500,00	0,00	2.500,00
32	Materijalni rashodi	2.500,00	0,00	2.500,00
<b>Aktivnost: A200102, ODRŽAVANJE I SANACIJA POLJSKIH PUTEVA</b>		<b>50.000,00</b>	<b>0,00</b>	<b>50.000,00</b>
Izvor financiranja: 5, Pomoći		0,00	0,00	0,00
3	Rashodi poslovanja	0,00	0,00	0,00
32	Materijalni rashodi	0,00	0,00	0,00
Izvor financiranja: 52, Ostale pomoći		50.000,00	0,00	50.000,00
3	Rashodi poslovanja	50.000,00	0,00	50.000,00
32	Materijalni rashodi	50.000,00	0,00	50.000,00
<b>Aktivnost: A200103, UREĐENJE PRISTUPNIH PUTEVA I PARKINGA</b>		<b>30.000,00</b>	<b>10.000,00</b>	<b>40.000,00</b>
Izvor financiranja: 5, Pomoći		20.000,00	10.000,00	30.000,00
3	Rashodi poslovanja	20.000,00	10.000,00	30.000,00
32	Materijalni rashodi	20.000,00	10.000,00	30.000,00
Izvor financiranja: 52, Ostale pomoći		10.000,00	0,00	10.000,00
3	Rashodi poslovanja	10.000,00	0,00	10.000,00
32	Materijalni rashodi	10.000,00	0,00	10.000,00
<b>Aktivnost: A200104, ODRŽAVANJE I SANACIJA NERAZVRSTANE CESTE</b>		<b>10.000,00</b>	<b>0,00</b>	<b>10.000,00</b>
Izvor financiranja: 5, Pomoći		9.000,00	0,00	9.000,00
3	Rashodi poslovanja	9.000,00	0,00	9.000,00
32	Materijalni rashodi	9.000,00	0,00	9.000,00
Izvor financiranja: 52, Ostale pomoći		1.000,00	0,00	1.000,00
3	Rashodi poslovanja	1.000,00	0,00	1.000,00
32	Materijalni rashodi	1.000,00	0,00	1.000,00
<b>Aktivnost: A200105, UREĐENJE NOGOSTUPA</b>		<b>20.000,00</b>	<b>5.000,00</b>	<b>25.000,00</b>
Izvor financiranja: 5, Pomoći		15.000,00	0,00	15.000,00
3	Rashodi poslovanja	15.000,00	0,00	15.000,00
32	Materijalni rashodi	15.000,00	0,00	15.000,00
Izvor financiranja: 52, Ostale pomoći		5.000,00	5.000,00	10.000,00
3	Rashodi poslovanja	5.000,00	5.000,00	10.000,00
32	Materijalni rashodi	5.000,00	5.000,00	10.000,00
<b>Kapitalni projekt: K200101, IZGRADNJA NERAZVRSTANIH CESTA</b>		<b>82.500,00</b>	<b>0,00</b>	<b>82.500,00</b>
Izvor financiranja: 5, Pomoći		77.500,00	0,00	77.500,00
4	Rashodi za nabavu nefinancijske imovine	77.500,00	0,00	77.500,00
42	Rashodi za nabavu proizvedene dugotrajne imovine	77.500,00	-77.500,00	0,00
45	Rashodi za dodatna ulaganja na nefinancijskoj imovini		77.500,00	77.500,00
Izvor financiranja: 1, Opći prihodi i primici		5.000,00	0,00	5.000,00
4	Rashodi za nabavu nefinancijske imovine	5.000,00	0,00	5.000,00
42	Rashodi za nabavu proizvedene dugotrajne imovine	5.000,00	-5.000,00	0,00
45	Rashodi za dodatna ulaganja na nefinancijskoj imovini		5.000,00	5.000,00

<b>Program: 2002, GROBLJA I MRTVAČNICE</b>		<b>48.000,00</b>	<b>15.000,00</b>	<b>48.000,00</b>
<b>Aktivnost: A200202, ODRŽAVANJE GROBLJA</b>		<b>500,00</b>	<b>0,00</b>	<b>500,00</b>
<i>Izvor financiranja: 1, Opći prihodi i primici</i>		<i>500,00</i>	<i>0,00</i>	<i>500,00</i>
3	Rashodi poslovanja	500,00	0,00	500,00
32	Materijalni rashodi	500,00	0,00	500,00
<b>Kapitalni projekt: K200201, PROŠIŘENJA GROBLJA U OPĆINI</b>		<b>15.000,00</b>	<b>5.000,00</b>	<b>20.000,00</b>
<i>Izvor financiranja: 52, Ostale pomoći</i>		<i>15.000,00</i>	<i>5.000,00</i>	<i>20.000,00</i>
4	Rashodi za nabavu nefinancijske imovine	15.000,00	5.000,00	20.000,00
42	Rashodi za nabavu proizvedene dugotrajne imovine	15.000,00	5.000,00	20.000,00
<b>Kapitalni projekt: K200202, DODATNA ULAGANJA U MRTVAČNICE</b>		<b>10.000,00</b>	<b>10.000,00</b>	<b>20.000,00</b>
<i>Izvor financiranja: 52, Ostale pomoći</i>		<i>10.000,00</i>	<i>10.000,00</i>	<i>20.000,00</i>
4	Rashodi za nabavu nefinancijske imovine	10.000,00	10.000,00	20.000,00
45	Rashodi za dodatna ulaganja na nefinancijskoj imovini	10.000,00	10.000,00	20.000,00
<b>Program: 2003, ZAŠTITA OKOLIŠA I ŽIVOTNE SREDINE</b>		<b>130.000,00</b>	<b>11.000,00</b>	<b>131.000,00</b>
<b>Aktivnost: A200301, IZNOŠENJE I ODVOZ SMEĆA</b>		<b>15.000,00</b>	<b>0,00</b>	<b>15.000,00</b>
<i>Izvor financiranja: 431, Prihodi za posebne namjene</i>		<i>15.000,00</i>	<i>0,00</i>	<i>15.000,00</i>
3	Rashodi poslovanja	15.000,00	0,00	15.000,00
32	Materijalni rashodi	15.000,00	0,00	15.000,00
<b>Aktivnost: A200302, SANACIJA ZELENIH I JAVNIH POVRŠINA</b>		<b>50.000,00</b>	<b>0,00</b>	<b>50.000,00</b>
<i>Izvor financiranja: 431, Prihodi za posebne namjene</i>		<i>50.000,00</i>	<i>0,00</i>	<i>50.000,00</i>
3	Rashodi poslovanja	50.000,00	0,00	50.000,00
32	Materijalni rashodi	50.000,00	0,00	50.000,00
<b>Aktivnost: A200303, NABAVKA KANTI ZASMEĆE</b>		<b>12.000,00</b>	<b>0,00</b>	<b>12.000,00</b>
<i>Izvor financiranja: 432, Komunalna djelatnost</i>		<i>12.000,00</i>	<i>0,00</i>	<i>12.000,00</i>
3	Rashodi poslovanja	12.000,00	0,00	12.000,00
32	Materijalni rashodi	12.000,00	0,00	12.000,00
<b>Aktivnost: A200304, ČIŠĆENJE DIVLJIH DEPONIJA - GLOMAZMI</b>		<b>22.000,00</b>	<b>4.000,00</b>	<b>26.000,00</b>
<i>Izvor financiranja: 52, Ostale pomoći</i>		<i>22.000,00</i>	<i>4.000,00</i>	<i>26.000,00</i>
3	Rashodi poslovanja	22.000,00	4.000,00	26.000,00
32	Materijalni rashodi	22.000,00	4.000,00	26.000,00
<b>Aktivnost: A200305, MJERE JAVNOZDRAVSTENE ZAŠTITE - PRSKANJE KOMARACA</b>		<b>8.000,00</b>	<b>0,00</b>	<b>8.000,00</b>
<i>Izvor financiranja: 52, Ostale pomoći</i>		<i>8.000,00</i>	<i>0,00</i>	<i>8.000,00</i>
3	Rashodi poslovanja	8.000,00	0,00	8.000,00
32	Materijalni rashodi	8.000,00	0,00	8.000,00
<b>Aktivnost: A200306, ČIŠĆENJE DIVLJIH DEPONIJA - ZEMLJANO KAMAENI</b>		<b>8.000,00</b>	<b>7.000,00</b>	<b>15.000,00</b>
<i>Izvor financiranja: 52, Ostale pomoći</i>		<i>8.000,00</i>	<i>7.000,00</i>	<i>15.000,00</i>
3	Rashodi poslovanja	8.000,00	7.000,00	15.000,00
32	Materijalni rashodi	8.000,00	7.000,00	15.000,00
<b>Aktivnost: A200307, HIGIJENIČARSKA SLUŽBA I ZBRINJAVANJE ŽIVOTINJA</b>		<b>5.000,00</b>	<b>0,00</b>	<b>5.000,00</b>
<i>Izvor financiranja: 52, Ostale pomoći</i>		<i>5.000,00</i>	<i>0,00</i>	<i>5.000,00</i>
3	Rashodi poslovanja	5.000,00	0,00	5.000,00
32	Materijalni rashodi	5.000,00	0,00	5.000,00

<b>Program: 2004, ZAŠTITA I SPASAVANJE</b>		<b>88.300,00</b>	<b>10.000,00</b>	<b>98.300,00</b>
<b>Aktivnost: A200401, TEKUĆE DONACIJE HGSS</b>		<b>300,00</b>	<b>0,00</b>	<b>300,00</b>
<i>Izvor financiranja: 1, Opći prihodi i primici</i>		<i>300,00</i>	<i>0,00</i>	<i>300,00</i>
3	Rashodi poslovanja	300,00	0,00	300,00
32	Materijalni rashodi	100,00	0,00	100,00
38	Ostali rashodi	200,00	0,00	200,00
<b>Aktivnost: A200402, USLUGE PROTUPOŽARNE ZAŠTITE</b>		<b>50.000,00</b>	<b>0,00</b>	<b>50.000,00</b>
<i>Izvor financiranja: 52, Ostale pomoći</i>		<i>50.000,00</i>	<i>0,00</i>	<i>50.000,00</i>
3	Rashodi poslovanja	50.000,00	0,00	50.000,00
38	Ostali rashodi	50.000,00	0,00	50.000,00
<b>Aktivnost: A200403, ELEMENTARNE KATASTROFE</b>		<b>1.000,00</b>	<b>0,00</b>	<b>1.000,00</b>
<i>Izvor financiranja: 52, Ostale pomoći</i>		<i>1.000,00</i>	<i>0,00</i>	<i>1.000,00</i>
3	Rashodi poslovanja	1.000,00	0,00	1.000,00
38	Ostali rashodi	1.000,00	0,00	1.000,00
<b>Aktivnost: A200405, ČIŠĆENJE I PRIPREMANJE TERENA ZA VATROGASNI DOM</b>		<b>10.000,00</b>	<b>10.000,00</b>	<b>20.000,00</b>
<i>Izvor financiranja: 52, Ostale pomoći</i>		<i>10.000,00</i>	<i>10.000,00</i>	<i>20.000,00</i>
3	Rashodi poslovanja	10.000,00	10.000,00	20.000,00
32	Materijalni rashodi	10.000,00	10.000,00	20.000,00
<b>Kapitalni projekt: K200401, IZGRADNJA VATROGASNOG DOMA - PRIPREMNI RADOVI</b>		<b>15.000,00</b>	<b>0,00</b>	<b>15.000,00</b>
<i>Izvor financiranja: 52, Ostale pomoći</i>		<i>15.000,00</i>	<i>0,00</i>	<i>15.000,00</i>
4	Rashodi za nabavu nefinancijske imovine	15.000,00	0,00	15.000,00
42	Rashodi za nabavu proizvedene dugotrajne imovine	15.000,00	0,00	15.000,00
<b>Kapitalni projekt: K200402, PROCJENA I PLAN ZAŠTITE OD POŽARA</b>		<b>10.000,00</b>	<b>0,00</b>	<b>10.000,00</b>
<i>Izvor financiranja: 52, Ostale pomoći</i>		<i>10.000,00</i>	<i>0,00</i>	<i>10.000,00</i>
4	Rashodi za nabavu nefinancijske imovine	10.000,00	0,00	10.000,00
42	Rashodi za nabavu proizvedene dugotrajne imovine	10.000,00	0,00	10.000,00
<b>Program: 2004, PROSTORNO UREĐENJE I UNAPREĐENJE STANOVANJA</b>		<b>112.000,00</b>	<b>20.000,00</b>	<b>132.000,00</b>
<b>Aktivnost: A200501, ODRŽAVANJE JAVNE RASVJETE</b>		<b>27.000,00</b>	<b>0,00</b>	<b>27.000,00</b>
<i>Izvor financiranja: 432, Komunalna djelatnost</i>		<i>15.000,00</i>	<i>0,00</i>	<i>15.000,00</i>
3	Rashodi poslovanja	15.000,00	0,00	15.000,00
32	Materijalni rashodi	15.000,00	0,00	15.000,00
<i>Izvor financiranja: 5, Pomoći</i>		<i>12.000,00</i>	<i>0,00</i>	<i>12.000,00</i>
3	Rashodi poslovanja	12.000,00	0,00	12.000,00
32	Materijalni rashodi	12.000,00	0,00	12.000,00
<b>Kapitalni projekt: K200501, IZRADA PROSTORNIH PLANOVA - E-PLANOVI, UPU</b>		<b>25.000,00</b>	<b>0,00</b>	<b>25.000,00</b>
<i>Izvor financiranja: 52, Ostale pomoći</i>		<i>25.000,00</i>	<i>0,00</i>	<i>25.000,00</i>
4	Rashodi za nabavu nefinancijske imovine	25.000,00	0,00	25.000,00
42	Rashodi za nabavu proizvedene dugotrajne imovine	25.000,00	0,00	25.000,00
<b>Kapitalni projekt: K200502, IZRADA PROSTORNIH PLANOVA GOSPODARSKE ZONE</b>		<b>15.000,00</b>	<b>0,00</b>	<b>15.000,00</b>
<i>Izvor financiranja: 52, Ostale pomoći</i>		<i>15.000,00</i>	<i>0,00</i>	<i>15.000,00</i>
4	Rashodi za nabavu nefinancijske imovine	15.000,00	0,00	15.000,00
42	Rashodi za nabavu proizvedene dugotrajne imovine	15.000,00	0,00	15.000,00
<b>Kapitalni projekt: K200503, IZRADA PLANA RASVJETE I REKONSTRUKCIJA RASVJETE</b>		<b>10.000,00</b>	<b>0,00</b>	<b>10.000,00</b>
<i>Izvor financiranja: 52, Ostale pomoći</i>		<i>10.000,00</i>	<i>0,00</i>	<i>10.000,00</i>
4	Rashodi za nabavu nefinancijske imovine	10.000,00	0,00	10.000,00
42	Rashodi za nabavu proizvedene dugotrajne imovine	10.000,00	0,00	10.000,00
<b>Kapitalni projekt: K200504, IZRADA - STRATEŠKA PROCJENA</b>		<b>35.000,00</b>	<b>-8.000,00</b>	<b>27.000,00</b>
<i>Izvor financiranja: 52, Ostale pomoći</i>		<i>35.000,00</i>	<i>-8.000,00</i>	<i>27.000,00</i>
4	Rashodi za nabavu nefinancijske imovine	35.000,00	-8.000,00	27.000,00
42	Rashodi za nabavu proizvedene dugotrajne imovine	35.000,00	-8.000,00	27.000,00
<b>Kapitalni projekt: K200505, PROJEKTIRANJE - RAZNO</b>		<b>0,00</b>	<b>28.000,00</b>	<b>28.000,00</b>
<i>Izvor financiranja: 71, Prihodi od prodaje ili zamjene nefinancijske imovine</i>		<i>0,00</i>	<i>28.000,00</i>	<i>28.000,00</i>
4	Rashodi za nabavu nefinancijske imovine	0,00	28.000,00	28.000,00
42	Rashodi za nabavu proizvedene dugotrajne imovine	0,00	28.000,00	28.000,00

<b>Program: 200, VODOOPSKRBA I ODVODNJA</b>		<b>177.900,00</b>	<b>7.700,00</b>	<b>185.600,00</b>
<b>Aktivnost: T200601, NADZOR VODOVOD</b>		<b>0,00</b>	<b>4.000,00</b>	<b>4.000,00</b>
<i>Izvor financiranja: 52, Ostale pomoći</i>		<i>0,00</i>	<i>4.000,00</i>	<i>4.000,00</i>
4	Rashodi za nabavu nefinancijske imovine	0,00	4.000,00	4.000,00
42	Rashodi za nabavu proizvedene dugotrajne imovine	0,00	4.000,00	4.000,00
<b>Aktivnost: A200601, OPSKRBA VODOM</b>		<b>1.000,00</b>	<b>0,00</b>	<b>1.000,00</b>
<i>Izvor financiranja: 432, Komunalna djelatnost</i>		<i>1.000,00</i>	<i>0,00</i>	<i>1.000,00</i>
3	Rashodi poslovanja	1.000,00	0,00	1.000,00
32	Materijalni rashodi	1.000,00	0,00	1.000,00
<b>Kapitalni projekt: K200601, VODOVOD (Dražići - Jurići) -</b>		<b>82.000,00</b>	<b>500,00</b>	<b>82.500,00</b>
<i>Izvor financiranja: 71, Prihodi od prodaje ili zamjene nefinancijske imovine</i>		<i>82.000,00</i>	<i>500,00</i>	<i>82.500,00</i>
4	Rashodi za nabavu nefinancijske imovine	82.000,00	-82.000,00	0,00
42	Rashodi za nabavu proizvedene dugotrajne imovine	82.000,00	-82.000,00	0,00
3	Rashodi poslovanja	0,00	82.500,00	82.500,00
32	Materijalni rashodi	0,00	82.500,00	82.500,00
<b>Kapitalni projekt: K200602, VODOOPSKRBA</b>		<b>84.300,00</b>	<b>-1.800,00</b>	<b>82.500,00</b>
<i>Izvor financiranja: 52, Ostale pomoći</i>		<i>84.300,00</i>	<i>-1.800,00</i>	<i>82.500,00</i>
4	Rashodi za nabavu nefinancijske imovine	84.300,00	-1.800,00	82.500,00
42	Rashodi za nabavu proizvedene dugotrajne imovine	84.300,00	-1.800,00	82.500,00
<b>Kapitalni projekt: K200603, ULAGANJE - ODVODNJA</b>		<b>10.000,00</b>	<b>5.000,00</b>	<b>15.000,00</b>
<i>Izvor financiranja: 52, Ostale pomoći</i>		<i>10.000,00</i>	<i>5.000,00</i>	<i>15.000,00</i>
4	Rashodi za nabavu nefinancijske imovine	10.000,00	5.000,00	15.000,00
42	Rashodi za nabavu proizvedene dugotrajne imovine	10.000,00	5.000,00	15.000,00
<b>Program: 1001, ODRŽAVANJE OBJEKATA I UREĐENJE KOMUNALNE INFRASTRUKTURE</b>		<b>114.000,00</b>	<b>00.000,00</b>	<b>114.000,00</b>
<b>Aktivnost: T101001, NADZOR - OSTALI (osim ceste i vodovod)</b>		<b>0,00</b>	<b>3.000,00</b>	<b>3.000,00</b>
<i>Izvor financiranja: 5, Pomoći</i>		<i>0,00</i>	<i>3.000,00</i>	<i>3.000,00</i>
3	Rashodi poslovanja	0,00	3.000,00	3.000,00
32	Materijalni rashodi	0,00	3.000,00	3.000,00
<b>Aktivnost: A100009, ODRŽAVANJE JAVNIH POVRŠINA, POSTROJENJA I OPREME</b>		<b>18.000,00</b>	<b>12.000,00</b>	<b>30.000,00</b>
<i>Izvor financiranja: 1, Opći prihodi i primici</i>		<i>0,00</i>	<i>5.000,00</i>	<i>5.000,00</i>
3	Rashodi poslovanja	0,00	5.000,00	5.000,00
32	Materijalni rashodi	0,00	5.000,00	5.000,00
4	Rashodi za nabavu nefinancijske imovine	0,00	0,00	0,00
42	Rashodi za nabavu proizvedene dugotrajne imovine	0,00	0,00	0,00
<i>Izvor financiranja: 431, Prihodi za posebne namjene</i>		<i>1.500,00</i>	<i>0,00</i>	<i>1.500,00</i>
3	Rashodi poslovanja	1.500,00	0,00	1.500,00
32	Materijalni rashodi	1.500,00	0,00	1.500,00
<i>Izvor financiranja: 432, Komunalna djelatnost</i>		<i>1.500,00</i>	<i>0,00</i>	<i>1.500,00</i>
3	Rashodi poslovanja	1.500,00	0,00	1.500,00
32	Materijalni rashodi	1.500,00	0,00	1.500,00
<i>Izvor financiranja: 52, Ostale pomoći</i>		<i>15.000,00</i>	<i>7.000,00</i>	<i>22.000,00</i>
3	Rashodi poslovanja	15.000,00	7.000,00	22.000,00
32	Materijalni rashodi	15.000,00	7.000,00	22.000,00
4	Rashodi za nabavu nefinancijske imovine	0,00	0,00	0,00
42	Rashodi za nabavu proizvedene dugotrajne imovine	0,00	0,00	0,00
<b>Aktivnost: A101001, SANACIJA MALONOGOMETNIH IGRALIŠTA I UREĐENJE OKOLIŠA</b>		<b>20.000,00</b>	<b>0,00</b>	<b>20.000,00</b>
<i>Izvor financiranja: 5, Pomoći</i>		<i>20.000,00</i>	<i>0,00</i>	<i>20.000,00</i>
3	Rashodi poslovanja	20.000,00	0,00	20.000,00
32	Materijalni rashodi	20.000,00	0,00	20.000,00
<b>Aktivnost: A101002, TEKUĆE I INVESTICIJSKO ODRŽAVANJE AUTOBUSNIH STAJALIŠTA OPĆINE PRGOMET</b>		<b>10.000,00</b>	<b>10.000,00</b>	<b>20.000,00</b>
<i>Izvor financiranja: 71, Prihodi od prodaje ili zamjene nefinancijske imovine</i>		<i>10.000,00</i>	<i>10.000,00</i>	<i>20.000,00</i>
3	Rashodi poslovanja	10.000,00	10.000,00	20.000,00
32	Materijalni rashodi	10.000,00	10.000,00	20.000,00
<b>Aktivnost: A100007, ODRŽAVANJE GRAĐEVINSKIH OBJEKATA U VLASNIŠTVU OPĆINE</b>		<b>21.000,00</b>	<b>0,00</b>	<b>21.000,00</b>
<i>Izvor financiranja: 1, Opći prihodi i primici</i>		<i>1.000,00</i>	<i>0,00</i>	<i>1.000,00</i>
3	Rashodi poslovanja	1.000,00	0,00	1.000,00
32	Materijalni rashodi	1.000,00	0,00	1.000,00
<i>Izvor financiranja: 5, Pomoći</i>		<i>10.000,00</i>	<i>0,00</i>	<i>10.000,00</i>
3	Rashodi poslovanja	10.000,00	0,00	10.000,00
32	Materijalni rashodi	10.000,00	0,00	10.000,00
<i>Izvor financiranja: 52, Ostale pomoći</i>		<i>10.000,00</i>	<i>0,00</i>	<i>10.000,00</i>
3	Rashodi poslovanja	10.000,00	0,00	10.000,00
32	Materijalni rashodi	10.000,00	0,00	10.000,00

<b>Aktivnost: A101005, SANACIJA TRGOVA U NASELJIMA</b>		<b>10.000,00</b>	<b>5.000,00</b>	<b>15.000,00</b>
<i>Izvor financiranja: 5, Pomoći</i>		<i>5.000,00</i>	<i>5.000,00</i>	<i>10.000,00</i>
3	Rashodi poslovanja	5.000,00	5.000,00	10.000,00
32	Materijalni rashodi	5.000,00	5.000,00	10.000,00
<i>Izvor financiranja: 52, Ostale pomoći</i>		<i>5.000,00</i>	<i>0,00</i>	<i>5.000,00</i>
3	Rashodi poslovanja	5.000,00	0,00	5.000,00
32	Materijalni rashodi	5.000,00	0,00	5.000,00
<b>Aktivnost: A101004, SANACIJA STARIH BUNARA I LOKVI</b>		<b>30.000,00</b>	<b>25.000,00</b>	<b>55.000,00</b>
<i>Izvor financiranja: 432, Komunalna djelatnost</i>		<i>10.000,00</i>	<i>0,00</i>	<i>10.000,00</i>
3	Rashodi poslovanja	10.000,00	0,00	10.000,00
32	Materijalni rashodi	10.000,00	0,00	10.000,00
<i>Izvor financiranja: 5, Pomoći</i>		<i>20.000,00</i>	<i>25.000,00</i>	<i>45.000,00</i>
3	Rashodi poslovanja	20.000,00	25.000,00	45.000,00
32	Materijalni rashodi	20.000,00	25.000,00	45.000,00
<b>Aktivnost: A101003, GEODETSKO KATASTARSKE USLUGE</b>		<b>5.000,00</b>	<b>25.000,00</b>	<b>30.000,00</b>
<i>Izvor financiranja: 432, Komunalna djelatnost</i>		<i>1.000,00</i>	<i>9.000,00</i>	<i>10.000,00</i>
3	Rashodi poslovanja	1.000,00	9.000,00	10.000,00
32	Materijalni rashodi	1.000,00	9.000,00	10.000,00
<i>Izvor financiranja: 71, Prihodi od prodaje ili zamjene nefinancijske imovine</i>		<i>4.000,00</i>	<i>16.000,00</i>	<i>20.000,00</i>
3	Rashodi poslovanja	4.000,00	16.000,00	20.000,00
32	Materijalni rashodi	4.000,00	16.000,00	20.000,00
<b>Program: 1002, IZGRADNJA KOMUNALNE INFRASTRUKTURE</b>		<b>40.000,00</b>	<b>-10.000,00</b>	<b>30.000,00</b>
<b>Kapitalni projekt: K100010, VIDIKOVCI, ŠETNICE I IZLETIŠTA</b>		<b>30.000,00</b>	<b>0,00</b>	<b>30.000,00</b>
<i>Izvor financiranja: 5, Pomoći</i>		<i>20.000,00</i>	<i>0,00</i>	<i>20.000,00</i>
4	Rashodi za nabavu nefinancijske imovine	20.000,00	0,00	20.000,00
42	Rashodi za nabavu proizvedene dugotrajne imovine	20.000,00	0,00	20.000,00
<i>Izvor financiranja: 52, Ostale pomoći</i>		<i>10.000,00</i>	<i>0,00</i>	<i>10.000,00</i>
4	Rashodi za nabavu nefinancijske imovine	10.000,00	0,00	10.000,00
45	Rashodi za dodatna ulaganja na nefinancijskoj imovini	10.000,00	0,00	10.000,00
<b>Kapitalni projekt: K100201, UREĐENJE TRGOVA</b>		<b>10.000,00</b>	<b>-10.000,00</b>	<b>0,00</b>
<i>Izvor financiranja: 5, Pomoći</i>		<i>5.000,00</i>	<i>-5.000,00</i>	<i>0,00</i>
4	Rashodi za nabavu nefinancijske imovine	5.000,00	-5.000,00	0,00
45	Rashodi za dodatna ulaganja na nefinancijskoj imovini	5.000,00	-5.000,00	0,00
<i>Izvor financiranja: 52, Ostale pomoći</i>		<i>5.000,00</i>	<i>-5.000,00</i>	<i>0,00</i>
4	Rashodi za nabavu nefinancijske imovine	5.000,00	-5.000,00	0,00
45	Rashodi za dodatna ulaganja na nefinancijskoj imovini	5.000,00	-5.000,00	0,00
<b>Program: 1003, JAVNE POTREBE U SPORTU</b>		<b>5.000,00</b>	<b>0,00</b>	<b>5.000,00</b>
<b>Aktivnost: A100013, JAVNE POTREBE U SPORTU</b>		<b>5.000,00</b>	<b>0,00</b>	<b>5.000,00</b>
<i>Izvor financiranja: 52, Ostale pomoći</i>		<i>5.000,00</i>	<i>0,00</i>	<i>5.000,00</i>
3	Rashodi poslovanja	5.000,00	0,00	5.000,00
38	Ostali rashodi	5.000,00	0,00	5.000,00
<b>Program: 1004, JAVNE POTREBE U SOCIJALNOJ SKRBI</b>		<b>17.500,00</b>	<b>170.000,00</b>	<b>207.500,00</b>
<b>Aktivnost: A100015, PRIJEVOZ PUTNIKA I ĐAKA</b>		<b>10.000,00</b>	<b>0,00</b>	<b>10.000,00</b>
<i>Izvor financiranja: 52, Ostale pomoći</i>		<i>10.000,00</i>	<i>0,00</i>	<i>10.000,00</i>
3	Rashodi poslovanja	10.000,00	0,00	10.000,00
37	Naknade građanima i kućanstvima na temelju osiguranja i d	10.000,00	0,00	10.000,00
<b>Aktivnost: A100014, NAKNADE GRAĐANIMA I KUĆANSTVIMA</b>		<b>7.500,00</b>	<b>0,00</b>	<b>7.500,00</b>
<i>Izvor financiranja: 52, Ostale pomoći</i>		<i>7.500,00</i>	<i>0,00</i>	<i>7.500,00</i>
3	Rashodi poslovanja	7.500,00	0,00	7.500,00
37	Naknade građanima i kućanstvima na temelju osiguranja i d	7.500,00	0,00	7.500,00
<b>Aktivnost: A100015, STAMBENO ZBRINJAVANJE MLADIH</b>		<b>20.000,00</b>	<b>170.000,00</b>	<b>190.000,00</b>
<i>Izvor financiranja: 52, Ostale pomoći</i>		<i>20.000,00</i>	<i>170.000,00</i>	<i>190.000,00</i>
3	Rashodi poslovanja	20.000,00	170.000,00	190.000,00
37	Naknade građanima i kućanstvima na temelju osiguranja i d	20.000,00	170.000,00	190.000,00

<b>Program: 100A, JAVNE POTREBE U KULTURI</b>		<b>3.000,00</b>	<b>0,00</b>	<b>3.000,00</b>
<b>Aktivnost: A100017, VJERSKE ZAJEDNICE</b>		<b>3.000,00</b>	<b>0,00</b>	<b>3.000,00</b>
<i>Izvor financiranja: 52, Ostale pomoći</i>		<i>3.000,00</i>	<i>0,00</i>	<i>3.000,00</i>
3	Rashodi poslovanja	3.000,00	0,00	3.000,00
38	Ostali rashodi	3.000,00	0,00	3.000,00
<b>Aktivnost: A100016, JAVNE POTREBE U KULTURI</b>		<b>500,00</b>	<b>0,00</b>	<b>500,00</b>
<i>Izvor financiranja: 52, Ostale pomoći</i>		<i>500,00</i>	<i>0,00</i>	<i>500,00</i>
3	Rashodi poslovanja	500,00	0,00	500,00
38	Ostali rashodi	500,00	0,00	500,00
<b>Program: 100B, ODRŽAVANJE KOMUNALNE INFRASTRUKTURE 2</b>		<b>0,00</b>	<b>0,00</b>	<b>0,00</b>
<b>Aktivnost: A100021, STRUČNE AKTIVNOSTI</b>		<b>0,00</b>	<b>0,00</b>	<b>0,00</b>
<i>Izvor financiranja: 52, Ostale pomoći</i>		<i>0,00</i>	<i>0,00</i>	<i>0,00</i>
3	Rashodi poslovanja	0,00	0,00	0,00
32	Materijalni rashodi	0,00	0,00	0,00
<b>Program: 1012, TEKUĆE DONACIJE - ZAVOD ZA JAVNO ZDRAVSTVO I CRVENI KRIŽ</b>		<b>6.000,00</b>	<b>0,00</b>	<b>6.000,00</b>
<b>Aktivnost: A100024, TEKUĆE DONACIJE ZAVOD ZA JAVNO ZDRAVSTVO</b>		<b>1.000,00</b>	<b>0,00</b>	<b>1.000,00</b>
<i>Izvor financiranja: 52, Ostale pomoći</i>		<i>1.000,00</i>	<i>0,00</i>	<i>1.000,00</i>
3	Rashodi poslovanja	1.000,00	0,00	1.000,00
38	Ostali rashodi	1.000,00	0,00	1.000,00
<b>Aktivnost: A120001, TEKUĆE DONACIJE CRVENI KRIŽ</b>		<b>5.500,00</b>	<b>0,00</b>	<b>5.500,00</b>
<i>Izvor financiranja: 52, Ostale pomoći</i>		<i>5.500,00</i>	<i>0,00</i>	<i>5.500,00</i>
3	Rashodi poslovanja	5.500,00	0,00	5.500,00
38	Ostali rashodi	5.500,00	0,00	5.500,00
<b>Program: 1013, RADNA ZONA LABIN</b>		<b>20.000,00</b>	<b>0,00</b>	<b>20.000,00</b>
<b>Kapitalni projekt: K100025, ULAGANJE U RADNU ZONU LABIN</b>		<b>20.000,00</b>	<b>0,00</b>	<b>20.000,00</b>
<i>Izvor financiranja: 52, Ostale pomoći</i>		<i>20.000,00</i>	<i>0,00</i>	<i>20.000,00</i>
4	Rashodi za nabavu nefinancijske imovine	20.000,00	0,00	20.000,00
45	Rashodi za dodatna ulaganja na nefinancijskoj imovini	20.000,00	0,00	20.000,00
<b>Program: 1014, AKTIVNE MJERE ZAPOSILJAVANJA</b>		<b>110.000,00</b>	<b>0,00</b>	<b>110.000,00</b>
<b>Aktivnost: A100026, ZAŽELI</b>		<b>110.000,00</b>	<b>0,00</b>	<b>110.000,00</b>
<i>Izvor financiranja: 52, Ostale pomoći</i>		<i>110.000,00</i>	<i>0,00</i>	<i>110.000,00</i>
3	Rashodi poslovanja	110.000,00	0,00	110.000,00
31	Rashodi za zaposlene	105.000,00	0,00	105.000,00
32	Materijalni rashodi	5.000,00	0,00	5.000,00

I.REBALANS PRORAČUNA OPĆINE PRGOMET ZA 2026. GODINU					
I. OPĆI DIO					
B. RAČUN FINANCIRANJA PREMA EKONOMSKOJ KLASIFIKACIJI					
Razred	Skupina	Naziv	Plan za 2026.	Promijena	Rebalans br. I 2026
		<b>PRIMICI UKUPNO</b>	0 €	0 €	0 €
8		<b>Primici od financijske imovine i zaduživanja</b>	0 €	0 €	0 €
	84	Primici od zaduživanja			
		<b>IZDACI UKUPNO</b>	0 €	0 €	0 €
5		<b>Izdaci za financijsku imovinu i otplate zajmova</b>	0 €	0 €	0 €
	54	Izdaci za otplatu glavnice primljenih kredita i zajmova			

I.REBALANS PRORAČUN OPĆINE PRGOMET ZA 2026. GODINU			
I. OPĆI DIO			
B. RAČUN FINANCIRANJA PREMA IZVORIMA FINANCIRANJA			
Brojčana oznaka i naziv	Plan za 2026.	Promijena	Rebalans br. I 2026
<b>PRIMICI UKUPNO</b>			
<b>8 Namjenski primici od zaduživanja</b>			
<i>81 Namjenski primici od zaduživanja</i>			
...			
<b>IZDACI UKUPNO</b>			
<b>1 Opći prihodi i primici</b>			
<i>11 Opći prihodi i primici</i>			

## Čl.3.

O donošenju proračuna, Općinsko vijeće dužno je izvjestiti sva upravna tijela općine, odnosno druge proračunske korisnike o odobrenim sredstvima.

## Čl.4.

Korisnici proračunskih sredstava ne mogu raspolagati sredstvima iznad iznosa utvrđene u bilanci prihoda i rashoda proračuna, niti mogu preuzeti obveze na teret proračunskih sredstava iznad svote koja im je određena u posebnom dijelu proračuna.

## Čl.5.

Prihodi što ih upravna tijela općine ostvare obavljanjem vlastite djelatnosti, prihodi su proračun i uplaćuju se na račun istoga. Prihodi od naknada korisnika usluga koje ostvare ustanove društvenih djelatnosti, ustupaju se tim ustanovama, uz obvezu da o ostvarenju vlastitih prihoda mjesečno izvještavaju nadležno upravno tijelo općine.

## Čl.6.

Pogrešno ili više uplaćeni prihodi u proračunu vraćaju se uplatiteljima na teret tih prihoda. Rješenje o tome donosi Općinsko vijeće.

## Čl.7.

Korisnicima proračuna ne osiguravaju se sredstva za amortizaciju objekata i opreme u 2026.god.

## Čl.8.

Korisnicima proračuna osiguravaju se sredstva sukladno važećim pravilnicima .  
Naknada troškova prijevoza na posao i s posla isplaćuje se prema stvarnim troškovima prijevoza, sredstvima javnog prometa. Visina ostalih naknada iz stavka 1. ovoga članka isplaćuje u skladu sa važećim pravilnicima o iznosima naknada, potpora, nagrada i sl.

## Čl.9.

Raspored sredstava korisnicima izvršava općinski načelnik. Sredstva za tekuće izdatke (osim za održavanje objekata i opreme ) korisnika proračuna izvršavat će se u približnim dvanaestinama godišnjeg proračuna.

## Čl.10.

Za izvršavanje proračuna u cijelosti je odgovorno Općinsko vijeće.

## Čl.11.

Hitni i nepredviđeni izdaci koji se pojave tijekom godine podmiruju se iz rezervi utvrđenih proračunom.

Načelnik je dužan svaki mjesec izvijestiti općinsko vijeće o korištenju rezervi.

## Čl.12.

Općinsko vijeće ima pravo nadzora nad financijskim, materijalnim i računovodstevnim poslovima korisnika, te nad zakonitošću i svrsishodnom uporabom proračunskih sredstava.

Ako se prilikom vršenja proračunskog nadzora utvrdi da su sredstva bila uporijebljena protivno Zakonu ili proračunu, izvjestit će se Općinsko vijeće i poduzeti određene mjere da se nadokande tako utrošena sredstva.

## Čl.13.

Proračun se zasniva na načelima potpunosti, uravnoteženosti i usklađenosti sa mjerama ekonomske politike. Proračun uvažava načelo zadovoljavanja javnih potreba u okviru zakonskih i materijalnih mogućnosti, bez obzira na mnogo veće zahtjeve i potrebe korisnika proračunskih sredstava.

## **PRIJELAZNE I ZAVRŠNE ODREDBE**

Ovaj I. Rebalans proračuna Općine Prgomet za 2026. god. Usvojen je na 6. sjednici općinskog vijeća dana 18. 5. 2026. te stupa na snagu osmog dana od dana objave u Službenom glasniku Općine Prgomet.

KLASA: 024-03/26-01/6

UR.BROJ: 2181-41-01-26-14

Prgomet, 18. svibnja 2026. god.

Predsjednik općinskog vijeća:

Ante Drežančić

## OBRAZLOŽENJE REBALANSA OPĆEG DIJELA PRORAČUNA OPĆINE PRGOMET ZA 2026. GODINU

### 1. Prihodi

Brojčana oznaka i naziv	Plan za 2026.	Promijena	Rebalans br. I 2026
<b>PRIHODI UKUPNO</b>	<b>1.404.250,0 0 €</b>	<b>466.700,00 €</b>	<b>1.748.950,00 €</b>
<b>1 Opći prihodi i primici</b>	<b>158.450,00 €</b>	<b>11.000,00 €</b>	<b>169.450,00 €</b>
<i>11 Opći prihodi i primici</i>	158.450,00 €	11.000,00 €	169.450,00 €
<b>4 Prihodi za posebne namjene</b>	<b>108.500,00 €</b>	<b>9.000,00 €</b>	<b>117.500,00 €</b>
<i>40 Prihodi za posebne namjene</i>	66.500,00 €	0,00 €	66.500,00 €
<i>41 Komunalna djelatnost</i>	42.000,00 €	9.000,00 €	51.000,00 €
<b>5 Pomoći</b>	<b>1.127.300,0 0 €</b>	<b>296.200,00 €</b>	<b>1.301.500,00 €</b>
<i>50 Pomoći</i>	396.000,00 €	81.000,00 €	457.000,00 €
<i>51 Pomoći</i>	731.300,00 €	215.200,00 €	844.500,00 €
<b>6 Donacije</b>	<b>10.000,00 €</b>	<b>0,00 €</b>	<b>10.000,00 €</b>
<i>61 Namjenske donacije</i>	10.000,00 €	0,00 €	10.000,00 €
<b>7 Prihodi od prodaje ili zamjene nefinancijske imovine i naknade s naslova osiguranja</b>	<b>0,00 €</b>	<b>150.500,00 €</b>	<b>150.500,00 €</b>
<i>71 Prihodi od prodaje ili zamjene nefinancijske imovine i naknade s naslova osiguranja</i>		150.500,00 €	150.500,00 €

### 2. Korištenje viška prihoda iz 2025. godine

Ne predviđa se postojanje viška na kraju 2025.g.

## II. POSEBNI DIO

### 3. Rashodi prema izvorima financiranja

Brojčana oznaka i naziv	Plan za 2026.	Promijena	Rebalans br. I 2026
<b>RASHODI UKUPNO</b>	<b>1.404.250,00 €</b>	<b>466.200,00 €</b>	<b>1.748.950,00 €</b>
<b>1 Opći prihodi i primici</b>	<b>158.450,00 €</b>	<b>11.000,00 €</b>	<b>169.450,00 €</b>
<i>11 Opći prihodi i primici</i>	158.450,00 €	11.000,00 €	169.450,00 €
<b>4 Prihodi za posebne namjene</b>	<b>108.500,00 €</b>	<b>9.000,00 €</b>	<b>117.500,00 €</b>
<i>431 Prihodi za posebne namjene</i>	66.500,00 €	0,00 €	66.500,00 €
<i>432 Komunalna djelatnost</i>	42.000,00 €	9.000,00 €	51.000,00 €
<b>5 Pomoći</b>	<b>1.127.300,00 €</b>	<b>296.200,00 €</b>	<b>1.301.500,00 €</b>
<i>50 Pomoći</i>	396.000,00 €	81.000,00 €	457.000,00 €
<i>51 Pomoći</i>	731.300,00 €	215.200,00 €	844.500,00 €
<b>6 Donacije</b>	<b>10.000,00 €</b>	<b>0,00 €</b>	<b>10.000,00 €</b>

61 Namjenske donacije	10.000,00 €	0,00 €	10.000,00 €
<b>7 Prihodi od prodaje ili zamjene nefinancijske imovine i naknade s naslova osiguranja</b>	<b>0,00 €</b>	<b>150.000,00 €</b>	<b>150.500,00 €</b>
71 Prihodi od prodaje ili zamjene nefinancijske imovine i naknade s naslova osiguranja	0,00 €	150.000,00 €	150.500,00 €

#### 4. Rashodi prema programima

Program	Plan 2025	Promjena	Rebalans br.I 2026
Program: 1000, JAVNA UPRAVA I ADMINISTRACIJA	245.650,00	42.000,00	287.650,00
Program: 2001, PROMETNA INFRASTRUKTURA	275.000,00	25.000,00	300.000,00
Program: 2002, GROBLJA I MRTVAČNICE	25.500,00	15.000,00	40.500,00
Program: 2003, ZAŠTITA OKOLIŠA I ŽIVOTNE SREDINE	120.000,00	11.000,00	131.000,00
Program: 2004, ZAŠTITA I SPAŠAVANJE	86.300,00	10.000,00	96.300,00
Program: 2005, PROSTORNO UREĐENJE I UNAPRJEĐENJE STANOVANJA	112.000,00	20.000,00	132.000,00
Program: 2006, VODOPSKRBA I ODVODNJA	177.300,00	7.700,00	185.000,00
Program: 1001, ODRŽAVANJE OBJEKTA I UREĐENJE KOMUNALNE INFRASTRUKTURE	114.000,00	80.000,00	194.000,00
Program: 1002, IZGRADNJA KOMUNALNE INFRASTRUKTURE	40.000,00	-10.000,00	30.000,00
Program: 1003, JAVNE POTREBE U SPORTU	5.000,00	0,00	5.000,00
Program: 1004, JAVNE POTREBE U SOCIJALNOJ SKRBI	37.500,00	170.000,00	207.500,00
Program: 1005, JAVNE POTREBE U KULTURI	3.500,00	0,00	3.500,00
Program: 1009, ODRŽAVANJE KOMUNALNE INFRASTRUKTURE 2	0,00	0,00	0,00
Program: 1012, TEKUĆE DONACIJE - ZAVOD ZA JAVNO ZDRAVSTVO I CRVENI KRIŽ	6.500,00	0,00	6.500,00
Program: 1013, RADNA ZONA LABIN	20.000,00	0,00	20.000,00
Program: 1014, AKTIVNE MJERE ZAPOŠLJAVANJA	110.000,00	0,00	110.000,00

Naziv aktivnosti	Plan 2026	Promjena	Rebalans br.I 2026
Kapitalni projekt: K100004, ULAGANJA U RAČUNALNE PROGRAME	1,000.00	1,000.00	2,000.00
Kapitalni projekt: K100101, NABAVA AUTOMOBILA	0.00	35.000.00	35.000.00
Aktivnost: A100001, ADMINISTRATIVNI I STRUČNI POSLOVI OPĆINE	227,150.00	6,000.00	233,150.00

#### Naziv aktivnosti/projekta u Proračunu: K100004, ULAGANJA U RAČUNALNE PROGRAME

U okviru ove aktivnosti financira se nabava računalnih programa za potrebe rada općine. Na osnovi prošlih iskustava predviđene su nabave u visini od 2.000 eura  
Rebalansom je povećan rashod za tisuću eira.

*Pokazatelji rezultata*

Pokazatelj rezultata	Definicija pokazatelja	Jedinica	Polazna vrijednost 2025.	Ciljana vrijednost 2026.
Broj nabava	Nabava uređaja i opreme	Broj	2	2

<b>Naziv aktivnosti/projekta u Proračunu:</b> K100101, NABAVA AUTOMOBILA				
U okviru ove aktivnosti financira se nabava osobnog automobila Rebalansom je dodan projekt predviđene visine 35.000 eur-a				
<i>Pokazatelji rezultata</i>				
Pokazatelj rezultata	Definicija pokazatelja	Jedinica	Polazna vrijednost 2025.	Ciljana vrijednost 2026.
Broj nabava	Nabava automobila	Broj	0	1

<b>Naziv aktivnosti/projekta u Proračunu:</b> A100001 ADMINISTRATIVNI I STRUČNI POSLOVI OPĆINE				
U okviru ove aktivnosti obavljaju se poslovi koji obuhvaćaju redovno financiranje prava zaposlenika iz radnog odnosa,, podmirivanje materijalnih rashoda koji uključuju naknade za prijevoz zaposlenika, dnevnice i putne troškove, troškove stručnog usavršavanja zaposlenika i volontera i stručnih ispita, obavljanje upravnih, stručnih i ostalih poslova u odjelima uprave, financiranje rashoda za materijal i energiju zatim rashoda za usluge telefona, pošte i mobitela, usluge tekućeg i investicijskog održavanja, komunalne usluge, zakupnine i najamnine, pristojbe, naknade i članarine, ostale nespomenute rashode poslovanja, naknade šteta pravnim i fizičkim osobama, financiranje troškova Savjeta mladih. Rebalans aktivnosti je proveden s ciljem uvrštavanja rashoda za provedbu javne nabave, za koju će biti angažiran vanjski stručnjak, predviđena visina rashoda je šest tisuća eura.				
<b>Pokazatelji rezultata</b>				
Pokazatelj rezultata	Definicija pokazatelja	Jedinica	Polazna vrijednost 2025.	Ciljana vrijednost 2026.
Broj isplaćenih plaća	Redovna isplata plaće zaposlenicima u skladu sa zakonskim i drugim odredbama	Broj	12	12
Broj izdanih rješenja	Broj izdanih rješenja obveznicima komunalne naknade	Broj	2	2
Broj predanih zahtjeva za pomoć od županije	Broj programa koje sufinancira županija	Broj	10	10
Broj predanih zahtjeva za pomoć od tijela Republike Hrvatske	Broj programa koje sufinancira Republika Hrvatska	Broj	4	4
Proveden postupak javne nabave	Uspješno okončan postupak javne nabave	Postotak	0	100%

Naziv aktivnosti	Plan 2026	Promjena	Rebalans br.I 2026
Aktivnost: A200105, UREĐENJE NOGOSTUPA	20,000.00	5,000.00	25,000.00
Aktivnost: T200101, NADZOR	0.00	10,000,00	10,000.00

Sukladno programu održavanja komunalne infrastrukture aktivnost A2001001 se odnosi na ceste u pet naselja i to Sitno, Bogdanovići, Trolokve, Labin i Prgomet.

Rebalansom je planirana nova aktivnost T2001001 NADZOR nad izgradnjom i održavanjem cesta u ukupnom iznosu od 10.000,00 eura, a čija uspješnost će se procjenjivati postotkom od planske vrijednosti .

Naziv aktivnosti	Plan 2026	Promjena	Rebalans br.I 2026
Kapitalni projekt: K200202, DODATNA ULAGANJA U MRTVAČNICE	10,000.00	10,000.00	20,000.00

<b>Naziv aktivnosti/projekta u Proračunu:</b> K200202, DODATNA ULAGANJA U MRTVAČNICE				
U okviru ovog projekta planira se održavanje mrtvačnica na području općine, ne uključujući plaćanje troškova električne energije i to na grobljima u Sitnom i Trolokvama.				
<i>Pokazatelji rezultata</i>				
Pokazatelj rezultata	Definicija pokazatelja	Jedinica	Polazna vrijednost 2025.	Ciljana vrijednost 2026.
Broj održanih mrtvačnica	Održavana mrtvačnica smatra se mrtvačnica na koje nema primjedbi od stanovnika na urednost i sigurnost	Broj	2	2

Naziv aktivnosti	Plan 2026	Promjena	Rebalans br.I 2026
Aktivnost: A200304, ČIŠĆENJE DIVLJIH DEPONIIJA - GLOMAZMI	22,000.00	4,000.00	26,000.00
Aktivnost: A200306, ČIŠĆENJE DIVLJIH DEPONIIJA - ZEMLJANO KAMAENI	8.000.00	7.000,00	15.000.00

<b>Naziv aktivnosti/projekta u Proračunu:</b> A200304, ČIŠĆENJE DIVLJIH DEPONIIJA NA PODRUČJU OPĆINE PRGOMET - GLOMAZNI				
U okviru ovog projekta planira se sanacije deponija komunalnog otpada, planirana su sredstva u visini od 26.000 €, od kojih 26.000 € iz izvora pomoći.				
Rebalansom su podignuta planirana sredstva za 4.000 €, na osnovu pretpostavljenih cijena usluga				
<i>Pokazatelji rezultata</i>				
Pokazatelj rezultata	Definicija pokazatelja	Jedinica	Polazna vrijednost 2025.	Ciljana vrijednost 2026.
Broj realiziranih sanacija deponija u odnosu na broj financiranih od strane S-D županije	Broj realiziranih sanacija deponija u odnosu na broj financiranih od strane S-D županije u obliku postotka	Postotak	100 %	100 %

<b>Naziv aktivnosti/projekta u Proračunu:</b> Aktivnost: A200306, ČIŠĆENJE DIVLJIH DEPONIIJA - ZEMLJANO KAMENI				
U okviru ovog projekta planira se sanacije deponija komunalnog otpada, planirana su sredstva u visini od 8.000 €, od kojih 15.000 € iz izvora pomoći.				
Rebalansom su podignuta planirana sredstva za 7.000 €, na osnovu pretpostavljenih cijena usluga				
<i>Pokazatelji rezultata</i>				

Pokazatelj rezultata	Definicija pokazatelja	Jedinica	Polazna vrijednost 2025.	Ciljana vrijednost 2026.
Broj realiziranih sanacija deponija u odnosu na broj financiranih od strane S-D županije	Broj realiziranih sanacija deponija u odnosu na broj financiranih od strane S-D županije u obliku postotka	Postotak	100 %	100 %

Naziv aktivnosti	Plan 2026	Promjena	Rebalans br.I 2026
Aktivnost: A200405, ČIŠĆENJE I PRIPREMANJE TERENA ZA VATROGASNI DOM	10,000.00	10,000.00	20,000.00

<b>Naziv aktivnosti/projekta u Proračunu: A200405, ČIŠĆENJE I PRIPREMANJE TERENA ZA VATROGASNI DOM</b>				
U okviru ove aktivnosti planira se financira rashoda nasipanje materijal na području budućeg vatrogasnog doma				
Rebalansom je predviđeno povećanje vrijednosti planiranih usluga za 10.000 €				
<i>Pokazatelji rezultata</i>				
Pokazatelj rezultata	Definicija pokazatelja	Jedinica	Polazna vrijednost 2025.	Ciljana vrijednost 2026.
Broj plaćenih računa za nasipanje terena	Broj plaćenih računa za nasipanje terena	Broj	1	1

Naziv aktivnosti	Plan 2026	Promjena	Rebalans br.I 2026
Kapitalni projekt: K200504, IZRADA - STRATEŠKA PROCJENA	35,000.00	-8,000.00	27,000.00
Kapitalni projekt: K200505, PROJEKTIRANJE - RAZNO		28.000,00	28.000.00

<b>Naziv aktivnosti/projekta u Proračunu: K200503, K200504, IZRADA - STRATEŠKA PROCJENA</b>				
U okviru ove aktivnosti planira se izrada strateškog dokumenta. U 2026.g. se planira izrada procijene. Rebalansom je planirano smanjenje cijene izrade strateške procijene.				
<i>Pokazatelji rezultata</i>				
Pokazatelj rezultata	Definicija pokazatelja	Jedinica	Polazna vrijednost 2025.	Ciljana vrijednost 2026.
Broj novčanih doznaka za obavljanje poslova	Broj novčanih doznaka za obavljanje poslova	Broj	0	1

<b>Naziv aktivnosti/projekta u Proračunu: K200505, PROJEKTIRANJE - RAZNO</b>				
Rebalansom je predviđena nova aktivnost iz koje bi se financirale izrade projektne dokumentacije za objekte koje nisu predviđene planom i projekcijama.				
<i>Pokazatelji rezultata</i>				

Pokazatelj rezultata	Definicija pokazatelja	Jedinica	Polazna vrijednost 2025.	Ciljana vrijednost 2026.
Broj novčanih doznaka za obavljanje poslova	Broj novčanih doznaka za obavljanje poslova	Broj	0	1

Naziv aktivnosti	Plan 2026	Promjena	Rebalans br.1 2026
Aktivnost: T101001, NADZOR - OSTALI (osim ceste i vodovod)		3.000,00	3.000,00
Aktivnost: A100009, ODRŽAVANJE JAVNIH POVRŠINA, POSTROJENJA I OPREME	18.000.00	12.000.00	30.000.00
Aktivnost: A101002, TEKUĆE I INVESTICIJSKO ODRŽAVANJE AUTOBUSNIH STAJALIŠTA OPĆINE PRGOMET	10.000.00	10.000,00	20.000.00
Aktivnost: A101005, SANACIJA TRGOVA U NASELJIMA	10.000.00	5.000.00	15.000.00
Aktivnost: A101004, SANACIJA STARIH BUNARA I LOKVI	30.000.00	25.000.00	55.000.00
Aktivnost: A101003, GEODETSKO KATASTARSKE USLUGE	5.000.00	25.000,00	30.000.00

Rebalansom je previđena aktivnost nadzora kao zasebne stavke, a radi lakšeg praćenja izvršenja i kontrole registra ugovora.

Održavanje javnih površina, rebalansom je predviđena i stavka košenja trave, koja je planirana iz općih izvora u visini od pet tisuća eura.

Ostale aktivnosti u opisu ostaju nepromijenjena ali im se povećava planirana vrijednost.

<b>Naziv aktivnosti/projekta u Proračunu:</b> A100009, ODRŽAVANJE JAVNIH POVRŠINA, POSTROJENJA I OPREME				
U okviru ove aktivnosti planira se financira održavanje i uređenje javnih površina, planirana su sredstva u visini od 30.000 €. Rebalansom dodana aktivnost košnje trave				
<i>Pokazatelji rezultata</i>				
Pokazatelj rezultata	Definicija pokazatelja	Jedinica	Polazna vrijednost 2025.	Ciljana vrijednost 2026.
Postotak održanih javnih površina	Postotak održanih i uređenih javnih površina u naseljenim područjima općine i na područjima od značajnijeg interesa za turizam i rekreaciju	Postotak	75%	75%
<b>Naziv aktivnosti/projekta u Proračunu:</b> A101001, SANACIJA MALONOGOMETNIH IGRALIŠTA I UREĐENJE OKOLIŠA – SITNO I LABIN				
U okviru ovog projekta planira se financira uređenje okoliša i malonogometnih igrališta, planirana su sredstva u visini od 20.000 €. 50% za svako naselje.				
<i>Pokazatelji rezultata</i>				
Pokazatelj rezultata	Definicija pokazatelja	Jedinica	Polazna vrijednost 2025.	Ciljana vrijednost 2026.
Postotak uređenja malonogometnih igrališta	Uspješnim potpunim uređenjem, gdje 100% predstavlja uređen cjelokupno igralište	Postotak	0%	100%

<b>Naziv aktivnosti/projekta u Proračunu:</b> A101002, TEKUĆE I INVESTICIJSKO ODRŽAVANJE AUTOBUSNIH STAJALIŠTA OPĆINE PRGOMET				
U okviru ovog projekta planira se financira održavanje prostorija i domova mjesnih odbora, kao i financiranje naknada za legalizaciju istih. Planirana su sredstva u visini od 20.000 €.				
<i>Pokazatelji rezultata</i>				
Pokazatelj rezultata	Definicija pokazatelja	Jedinica	Polazna vrijednost 2025.	Ciljana vrijednost 2026.
Postotak održanih javnih građevina	Postotak održanih i uređenih javnih građevina u naseljenim područjima općine i na područjima od značajnijeg interesa za općinu	Postotak	75%	75%

<b>Naziv aktivnosti/projekta u Proračunu:</b> A101002, TEKUĆE I INVESTICIJSKO ODRŽAVANJE OBJEKATA AUTOBUSNIH STAJALIŠTA OPĆINE PRGOMET				
U okviru ovog projekta planira se financira održavanje prostorija i domova mjesnih odbora, kao i financiranje naknada za legalizaciju istih. Planirana su sredstva u visini od 20.000 €.				
<i>Pokazatelji rezultata</i>				
Pokazatelj rezultata	Definicija pokazatelja	Jedinica	Polazna vrijednost 2025.	Ciljana vrijednost 2026.
Postotak održanih javnih građevina	Postotak održanih i uređenih javnih građevina u naseljenim područjima općine i na područjima od značajnijeg interesa za općinu	Postotak	75%	75%

<b>Naziv aktivnosti/projekta u Proračunu:</b> A101005, SANACIJA TRGOVA U NASELJIMA				
U okviru ovog projekta planira se financira sanacije trgova, planirana su sredstva u visini od 20.000 €.				
<i>Pokazatelji rezultata</i>				
Pokazatelj rezultata	Definicija pokazatelja	Jedinica	Polazna vrijednost 2025.	Ciljana vrijednost 2026.
Postotak uređenih trgova	Postotak održanih i uređenih javnih trgova u naseljenim područjima općine i na područjima od značajnijeg interesa za pojedine organizacije mjesnih odbora	Postotak	75%	75%

<b>Naziv aktivnosti/projekta u Proračunu:</b> A101005, SANACIJA STARIH BUNARA I LOKVI				
U okviru ovog projekta planira se financira sanacija starih bunara i lokvi, planirana su sredstva u visini od 55.000 €.				

<i>Pokazatelji rezultata</i>				
Pokazatelj rezultata	Definicija pokazatelja	Jedinica	Polazna vrijednost 2025.	Ciljana vrijednost 2026.
Postotak uređenih bunara i lokvi	Postotak održavanih i uređenih starih bunara i lokvi područjima općine i na područjima od značajnijeg interesa za pojedine organizacije mjesnih odbora	Postotak	0%	75%

Naziv aktivnosti	Plan 2026	Promjena	Rebalans br.I 2026
Aktivnost: A100015, STAMBENO ZBRINJAVANJE MLADIH	20,000.00	130,000.00	150,000.00

Rebalansom je predviđeno povećanje aktivnosti u vezi stambenog zbrinjavanja mladih, sredstva za izvršenje su planirana iz izvora pomoći.

Na temelju članka 67. Zakona o komunalnom gospodarstvu (N.N. 68/18 i 110/18, 32/20, 145/24), odredbi članka 29. i 30. Statuta Općine Prgomet (Službeni glasnik Općine Prgomet broj 2/21), po prijedlogu Općinskog načelnika, Općinsko vijeće Općine Prgomet na 5. sjednici Općinskog vijeća od 18.05.2026.god. usvaja

## I. REBALANS PROGRAMA GRADNJE

objekata i uređaja komunalne infrastrukture u Općini Prgomet za 2026.god.

### Članak 1.

Ovim I. rebalansom Programa gradnje određuje se gradnja objekata i uređaja komunalne infrastrukture na području općine Prgomet za 2026 god.

Ovim I. rebalansom Programa određuje se opis poslova s troškovima za gradnju objekata iz stavka 1. ovog članka, te iskaz financijskih sredstava potrebnih za ostvarivanje programa s naznakom izvora financiranja po djelatnostima.

### Članak 2.

Sredstva za ostvarenje ovog programa se temelje na sredstvima koja se planiraju iz slijedećih izvora :

- komunalne naknade i komunalnog doprinosa
- pomoći iz Ministarstva RR i fondova EU
- tekuće pomoći iz proračuna SD Županije (UO za komunalne poslove, komunalnu infrastrukturu i zaštitu okoliša) i ista će se rasporediti za građenje:

### Članak 3.

Tabličnim se prikazom , koji je sastavni dio ovog rebalansa programa određuje opis poslova kroz projekte s procjenom troškova za gradnju objekata i uređaja, te iskaz financijskih sredstava potrebnih za njegovo ostvarivanje s naznakom izvora financiranja po djelatnostima.

### Članak 4.

Detaljan raspored sredstava po radovima i pojedinim namjenama unutar kalendarske godine odredit će načelnik Općine Prgomet. Ukoliko se tijekom kalendarske godine pojavi potreba za određenim aktivnostima koje nisu predviđene ovim programom, o njihovoj realizaciji posebnu odluku donijet će općinski načelnik.

OPIS POSLOVA	Izvor sredstava financiranja	PROCJENJENI TROŠAK
		Plan
		<b>85.500,00</b>
<b>NADZOR</b>		<b>3.000,00</b>
	<i>Izvor financiranja: 51, Ostale pomoći</i>	<i>3.000,00</i>
<b>IZGRADNJA NERAZVRSTANIH CESTA - DRAŽIĆI</b>		<b>82.500,00</b>
	<i>Izvor financiranja: 50, Pomoći</i>	<i>77.500,00</i>
	<i>Izvor financiranja: 1, Opći prihodi i primici</i>	<i>5.000,00</i>
		<b>35.000,00</b>
<b>PROŠIRENJA GROBLJA U BOGDANOVIĆIMA</b>		<b>15.000,00</b>
	<i>Izvor financiranja: 51, Ostale pomoći</i>	<i>15.000,00</i>
<b>DODATNA ULAGANJA U MRTVAČNICE U SITNOM I TROLOKVAMA</b>		<b>20.000,00</b>
	<i>Izvor financiranja: 51, Ostale pomoći</i>	<i>20.000,00</i>
		<b>35.000,00</b>
<b>ČIŠĆENJE I PRIPREMANJE TERENA ZA VATROGASNI DOM</b>		<b>20.000,00</b>
	<i>Izvor financiranja: 51, Ostale pomoći</i>	<i>20.000,00</i>
<b>IZGRADNJA VATROGASNOG DOMA - PRIPREMNI RADOVI</b>		<b>15.000,00</b>
	<i>Izvor financiranja: 51, Ostale pomoći</i>	<i>15.000,00</i>
		<b>179.000,00</b>
<b>NADZOR</b>		<b>4.000,00</b>
	<i>Izvor financiranja: 51, Ostale pomoći</i>	<i>4.000,00</i>
<b>VODOVOD</b>		<b>82.500,00</b>
	<i>Izvor financiranja: 51, Ostale pomoći</i>	<i>82.500,00</i>
<b>VODOOPSKRBA</b>		<b>82.500,00</b>
	<i>Izvor financiranja: 51, Ostale pomoći</i>	<i>82.500,00</i>
<b>ULAGANJE - ODVODNJA TROLOKVE</b>		<b>10.000,00</b>
	<i>Izvor financiranja: 51, Ostale pomoći</i>	<i>10.000,00</i>
		<b>40.000,00</b>
<b>VIDIKOVCI, ŠETNICE I IZLETIŠTA</b>		<b>30.000,00</b>
	<i>Izvor financiranja: 50, Pomoći</i>	<i>20.000,00</i>
	<i>Izvor financiranja: 51, Ostale pomoći</i>	<i>10.000,00</i>
<b>UREĐENJE TRGOVA</b>		<b>10.000,00</b>
	<i>Izvor financiranja: 50 Pomoći</i>	<i>5.000,00</i>
	<i>Izvor financiranja: 51, Ostale pomoći</i>	<i>5.000,00</i>

Članak 5.

Do odstupanja između plana za 2026.godinu i I. rebalansa proračuna za 2026.godini dolazi uslijed nedostatka proračunskih sredstava i nemogućnosti pronalaska izvođača radova / davatelja usluga , te samim time provedbe planiranih poslova gradnje zbog prevelikih cijena potencijalnih ponuditelja.

Članak 6.

Ovaj I. Rebalans programa gradnje stupa na snagu osmi (8) dan od dana objave u „Službenom glasniku Općine Prgomet“.

KLASA:024-03/26-01/6  
URBROJ:2181-41-01-26-15  
Prgomet, 18. 05.2026.god.

Predsjednik općinskog vijeća :

---

Ante Drežčančić

Na temelju članka 72. Zakona o komunalnom gospodarstvu (N.N. 68/18 i 110/18, 32/20, 145/24), odredbi članka 29. i 30. Statuta Općine Prgomet (Službeni glasnik Općine Prgomet broj 2/21), po prijedlogu Općinskog načelnika, Općinsko vijeće Općine Prgomet na 6. sjednici Općinskog vijeća od 18.05. 2026.god. usvaja

## I. REBALANS PROGRAMA ODRŽAVANJA

objekata i uređaja komunalne infrastrukture u Općini Prgomet za 2026.god.

### Članak 1.

Ovim I. rebalansom Programa određuje se održavanje objekata i uređaja komunalne infrastrukture na području općine Prgomet za 2026 god.

Ovim I. rebalansom Programa određuje se opis poslova s troškovima za održavanje objekata iz stavka 1. ovog članka, te iskaz financijskih sredstava potrebnih za ostvarivanje programa s naznakom izvora financiranja po djelatnostima.

### Članak 2.

Sredstva za ostvarenje ovog programa se temelje na sredstvima koja se planiraju iz slijedećih izvora :

- komunalne naknade i komunalnog doprinosa
- pomoći iz Ministarstva RR i fondova EU
- tekuće pomoći iz proračuna SD Županije (UO za komunalne poslove, komunalnu infrastrukturu i zaštitu okoliša) i ista će se rasporediti za održavanje

### Članak 3.

Tabličnim se prikazom , koji je sastavni dio ovog rebalansa programa određuje opis poslova kroz projekte s procjenom troškova za gradnju objekata i uređaja, te iskaz financijskih sredstava potrebnih za njegovo ostvarivanje s naznakom izvora financiranja po djelatnostima.

### Članak 4.

Detaljan raspored sredstava po radovima i pojedinim namjenama unutar kalendarske godine odredit će načelnik Općine Prgomet. Ukoliko se tijekom kalendarske godine pojavi potreba za određenim aktivnostima koje nisu predviđene ovim programom, o njihovoj realizaciji posebnu odluku donijet će općinski načelnik.

OPIS POSLOVA	Izvor sredstava financiranja	PROCJENJENI TROŠAK
		<b>205.000,00</b>
<b>NADZOR</b>		<b>7.000,00</b>
	<i>Izvor financiranja: 50, Pomoći</i>	<i>7.000,00</i>
<b>ODRŽAVANJE I SANACIJA NERAZVRSTANIH CESTE – SITNO</b>		<b>16.500,00</b>
	<i>Izvor financiranja: 50, Pomoći</i>	<i>16.000,00</i>
	<i>Izvor financiranja: 51, Ostale pomoći</i>	<i>500,00</i>
<b>ODRŽAVANJE I SANACIJA NERAZVRSTANIH CESTE – BOGDANOVIĆI</b>		<b>16.500,00</b>
	<i>Izvor financiranja: 50, Pomoći</i>	<i>16.000,00</i>
	<i>Izvor financiranja: 51, Ostale pomoći</i>	<i>500,00</i>
<b>ODRŽAVANJE I SANACIJA NERAZVRSTANIH CESTE - TROLOKVE</b>		<b>16.500,00</b>
	<i>Izvor financiranja: 50, Pomoći</i>	<i>16.000,00</i>
	<i>Izvor financiranja: 51, Ostale pomoći</i>	<i>500,00</i>
<b>ODRŽAVANJE I SANACIJA NERAZVRSTANIH CESTE - LABIN</b>		<b>16.500,00</b>
	<i>Izvor financiranja: 50, Pomoći</i>	<i>16.000,00</i>
	<i>Izvor financiranja: 51, Ostale pomoći</i>	<i>500,00</i>
<b>ODRŽAVANJE I SANACIJA NERAZVRSTANE CESTE - PRGOMET</b>		<b>16.500,00</b>
	<i>Izvor financiranja: 50, Pomoći</i>	<i>16.000,00</i>
	<i>Izvor financiranja: 51, Ostale pomoći</i>	<i>500,00</i>
<b>ODRŽAVANJE I SANACIJA NERAZVRSTANE CESTE – HITNE SNACIJE</b>		<b>10.000,00</b>
	<i>Izvor financiranja: 50, Pomoći</i>	<i>9.000,00</i>
	<i>Izvor financiranja: 51, Ostale pomoći</i>	<i>1.000,00</i>
<b>UREĐENJE PRISTUPNIH PUTEVA I PARKINGA</b>		<b>30.000,00</b>
	<i>Izvor financiranja: 50, Pomoći</i>	<i>20.000,00</i>
	<i>Izvor financiranja: 51, Ostale pomoći</i>	<i>10.000,00</i>
<b>UREĐENJE NOGOSTUPA</b>		<b>25.500,00</b>
	<i>Izvor financiranja: 50, Pomoći</i>	<i>15.000,00</i>
	<i>Izvor financiranja: 51, Ostale pomoći</i>	<i>10.000,00</i>
<b>ODRŽAVANJE I SANACIJA POLJSKIH PUTEVA</b>		<b>50.000,00</b>
	<i>Izvor financiranja: 50, Pomoći</i>	<i>0,00</i>
	<i>Izvor financiranja: 51, Ostale pomoći</i>	<i>50.000,00</i>
		<b>500,00</b>
<b>ODRŽAVANJE GROBLJA</b>		<b>500,00</b>
	<i>Izvor financiranja: 1, Opći prihodi i primici</i>	<i>500,00</i>
		<b>91.000,00</b>
<b>SANACIJA ZELENIH I JAVNIH POVRŠINA</b>		<b>50.000,00</b>
	<i>Izvor financiranja: 431, Prihodi za posebne namjene</i>	<i>50.000,00</i>
<b>ČIŠĆENJE DIVLJIH DEPONIIJA - GLOMAZNI</b>		<b>26.000,00</b>
	<i>Izvor financiranja: 51, Ostale pomoći</i>	<i>26.000,00</i>
<b>ČIŠĆENJE DIVLJIH DEPONIIJA - ZEMLJANO KAMENI</b>		<b>15.000,00</b>
	<i>Izvor financiranja: 51, Ostale pomoći</i>	<i>15.000,00</i>

<b>ODRŽAVANJE JAVNE RASVJETE</b>		<b>27.000,00</b>
		<b>27.000,00</b>
<i>Izvor financiranja: 432, Komunalna djelatnost</i>	<i>Izvor financiranja: 432, Komunalna djelatnost</i>	15.000,00
<i>Izvor financiranja: 5, Pomoći</i>	<i>Izvor financiranja: 5,0 Pomoći</i>	12.000,00

<b>ODRŽAVANJE JAVNIH POVRŠINA, POSTROJENJA I OPREME</b>		<b>151.000,00</b>
		<b>25.000,00</b>
	<i>Izvor financiranja: 431, Prihodi za posebne namjene</i>	1.500,00
	<i>Izvor financiranja: 432, Komunalna djelatnost</i>	1.500,00
	<i>Izvor financiranja: 50, Pomoći</i>	22.000,00
<b>KOŠENJE TRAVE</b>		<b>5.000,00</b>
	<i>Izvor financiranja: 11, Opći prihodi</i>	5.000,00
<b>SANACIJA MALONOGOMETNIH IGRALIŠTA I UREĐENJE OKOLIŠA – SITNO</b>		<b>10.000,00</b>
	<i>Izvor financiranja: 50, Pomoći</i>	10.000,00
<b>SANACIJA MALONOGOMETNIH IGRALIŠTA I UREĐENJE OKOLIŠA - LABIN</b>		<b>10.000,00</b>
	<i>Izvor financiranja: 50, Pomoći</i>	10.000,00
<b>TEKUĆE I INVESTICIJSKO ODRŽAVANJE OBJEKATA U VLASNIŠTVU OPĆINE PRGOMET</b>		<b>10.000,00</b>
	<i>Izvor financiranja: 52, Ostale pomoći</i>	10.000,00
<b>ODRŽAVANJE GRAĐEVINSKIH OBJEKATA U VLASNIŠTVU OPĆINE</b>		<b>21.000,00</b>
	<i>Izvor financiranja: 1, Opći prihodi i primici</i>	1.000,00
	<i>Izvor financiranja: 5, Pomoći</i>	10.000,00
	<i>Izvor financiranja: 52, Ostale pomoći</i>	10.000,00
<b>SANACIJA TRGOVA U NASELJIMA</b>		<b>15.000,00</b>
	<i>Izvor financiranja: 50, Pomoći</i>	10.000,00
	<i>Izvor financiranja: 51, Ostale pomoći</i>	5.000,00
<b>SANACIJA STARIH BUNARA I LOKVI</b>		<b>55.000,00</b>
	<i>Izvor financiranja: 432, Komunalna djelatnost</i>	10.000,00
	<i>Izvor financiranja: 50, Pomoći</i>	45.000,00

#### Članak 5.

Do odstupanja između plana za 2026.godinu i I. rebalansa proračuna za 2026.godini dolazi uslijed nedostatka proračunskih sredstava i nemogućnosti pronalaska izvođača radova / davatelja usluga , te samim time provedbe planiranih poslova održavanja zbog prevelikih cijena potencijalnih ponuditelja.

#### Članak 6.

Ovaj I. Rebalans programa održavanja stupa na snagu osmi (8) dan od dana objave u „Službenom glasniku Općine Prgomet“.

KLASA:024-03/26-01/6  
URBROJ:2181-41-01-26-16  
Prgomet, 18.05.2026.god.

Predsjednik općinskog vijeća :

Ante Drežčančić



SPLITSKO-DALMATINSKA ŽUPANIJA  
OPĆINA PRGOMET  
OPĆINSKO VIJEĆE  
KLASA:024-03/26-01/6  
URBROJ:2181-41-01-26-17  
Prgomet, 18.05.2026.god.

Na temelju članka 31. i članka 32. Zakona o lokalnoj i područnoj (regionalnoj) samoupravi ("Narodne novine", br. 33/01, 60/01, 129/05, 109/07, 125/08, 36/09, 36/09, 150/11, 144/12, 19/13, 137/15, 123/17, 98/19, 144/20), članka 29. i članka 30. Statuta općine Prgomet, (Službeni glasnik Općine Prgomet broj 02/18, 2/20), po prijedlogu načelnika, općinsko vijeće Općine Prgomet na 6. sjednici održanoj dana 18.svibnja 2026. godine donosi:

#### ODLUKE

o naknadama vijećnika u općinskom vijeću,  
članova radnih tijela općinskog vijeća, te stručnih osoba

#### Članak 1.

Ovom Odlukom određuje se visina naknada članova općinskog vijeća Općine Prgomet, kao i naknada članovima radnih tijela općinskog vijeća, te stručnih osoba Općine Prgomet.

#### Članak 2.

Vijećnici u Općinskom vijeću dužnost obavljaju počasnno i za to ne primaju plaću

Visina naknade za rad vijećnika u općinskom vijeću određuje se u iznosu od 40,00 € neto mjesečno.

Visina naknade članovima u radnim tijelima općinskog vijeća (komisije, odbori, povjerenstvima i sl.) utvrđuje se u visini od 20,00 € neto za dan kada tijelo zasjeda.

#### Članak 3.

Predsjednik Općinskog vijeća koji dužnost obavljaju počasnno ima pravo na naknadu u iznosu od 65,00 € neto mjesečno.

Potpredsjednik Općinskog vijeća koji dužnost obavljaju počasnno ima pravo na naknadu u iznosu od 55,00 € neto mjesečno.

Članak 4.

Sredstva za naknade iz članka 2. i članka 3. ove Odluke moraju biti osigurana u proračunu Općine Prgomet.

Članak 5.

Ovlašćuje se načelnik Općine Prgomet da odredi visinu naknade stručnim osobama (vještacima određene struke koji su neophodni za rad povjerenstava, stručnjacima iz pojedinih oblasti, te drugim potrebnim stručnjacima) koji sudjeluju u radu pojedinih radnih tijela Općinskog vijeća Općine Prgomet do visine osiguranih proračunskih sredstava.

Članak 6.

Danom stupanja na snagu ove Odluke prestaje važiti Odluka o visini vijećničkih naknada u općinskom vijeću Općine Prgomet (Službeni glasnik općine Prgomet broj 02/2021).

Članak 7.

Ova Odluka objavit će se u Službenom glasniku Općine Prgomet , a stupa na snagu na osmog dana od dana objave u Službenom glasniku Općine Prgomet.

Predsjednik općinskog vijeća:

---

Ante Drežančić



SPLITSKO-DALMATINSKA ŽUPANIJA  
OPĆINA PRGOMET  
OPĆINSKO VIJEĆE  
KLASA:024-03/26-01/6  
URBROJ:2181-41-01-26-18  
Prgomet, 18.05.2026.god.

Na temelju članka 29. i članka 30. Statuta općine Prgomet, (Službeni glasnik Općine Prgomet broj 02/21), po prijedlogu načelnika, općinsko vijeće Općine Prgomet na 6. sjednici održanoj dana 18.svibnja 2026. godine donosi:

### **ODLUKU**

#### **o usvajanju procjene rizika od velikih nesreća Općine Prgomet**

#### **I.**

Ovom Odlukom usvaja se procjene rizika od velikih nesreća Općine Prgomet.

Sastavni dio ove Odluke čini Procjena rizika od velikih nesreća.

#### **III.**

Ova Odluka stupa na snagu osmoga dana od dana objave u »Službenom glasniku Općine Prgomet«.

Predsjednik općinskog vijeća:

Ante Drežančić

**PROCJENA RIZIKA OD VELIKIH NESREĆA  
ZA PODRUČJE  
OPĆINE PRGOMET**

Veljača, 2026. godine

**PROCJENA RIZIKA OD VELIKIH NESREĆA ZA OPĆINU PRGOMET**

ČLANOVI RADNE SKUPINE:

Koordinator:	Ivan Skelin
Član za potrese:	Zrinka Sirić Podrug
Član za sušu	Ivan Dražić
Član za požare otvorenog tipa	Ante Drežančić



CIVILNA ZAŠTITA; ZAŠTITA NA RADU; ZAŠTITA OD POŽARA; ZAŠTITA OKOLIŠA

Poljička cesta 32, 21000 Split; aa@alfa-atest.hr; <http://www.alfa-atest.hr/>

OVLAŠTENIK U SVOJSTVU KONZULTANTA/SAVJETNIKA:

Voditelj:	Anđela Dželalija, dipl.ing. bio.i eko. mora
Član:	Marko Kadić, struč.spec.ing.secc.
Suradnik na izradi:	Miran Kemura mag.chem.
DATUM ZAVRŠETKA IZRADE:	Veljača, 2026.

Na temelju članka 17. stavak 3. podstavak 7. Zakona o sustavu civilne zaštite (NN br. 82/15, 118/18, 31/20, 20/21, 114/22), članka 7. stavak 2. i stavak 3. Pravilnika o smjernicama za izradu procjena rizika od katastrofa i velikih nesreća za područje Republike Hrvatske i jedinica lokalne i područne (regionalne) samouprave (NN br. 65/16), Smjernica za izradu Procjene rizika od katastrofa i velikih nesreća za područje Splitsko-dalmatinske županije (KLASA:214-05/17-01/03, URBROJ:2181/1-02-17-2, od 17. ožujka 2017. godine) , te članka 46. Statuta Općine Prgomet (Službeni glasnik Općine Prgomet broj 2/21), općinski načelnik Općine Prgomet dana 8. prosinca 2025. godine donosi

## **ODLUKU**

**o postupku izrade Procjene rizika od velikih nesreća za područje Općine Prgomet i osnivanju Radne skupine za izradu Procjene rizika od velikih nesreća za područje Općine Prgomet**

### **Članak 1.**

Ovom Odlukom uređuje se postupak izrade Procjene rizika od velikih nesreća za područje Općine Prgomet, osniva Radna skupina za izradu Procjene rizika od velikih nesreća te određuju koordinatori, nositelj, izvršitelji izrade Procjene rizika i konzultant.

Procjena rizika od velikih nesreća za područje Općine Prgomet (u daljnjem tekstu: Procjena) izrađuje se sukladno Smjernicama za izradu procjene rizika od velikih nesreća za područje Splitsko-dalmatinske županije.

Postupak izrade Procjene obuhvaća prikupljanje, obradu i analiziranje podataka.

### **Članak 2.**

Ovom Odlukom određuju se koordinatori za svaki pojedini rizik te nositelji i izvršitelji izrade rizika.

Ovom Odlukom određuje se Alfa atest d.o.o. iz Splita, Poljička cesta 32, ovlaštenik za prvu grupu stručnih poslova u području planiranja civilne zaštite kao konzultant.

Koordinatori organiziraju i koordiniraju izradu svakog pojedinog rizika, dok su izvršitelji dužni surađivati te u okviru svoje nadležnosti doprinosti razradi rizika.

Lista koordinatora za pojedine rizike , izvršitelja i konzultanta nalazi se u Prilogu I. koji je sastavni dio ove Odluke.

### **Članak 3.**

Osniva se Radna skupina za izradu Procjene rizika od velikih nesreća za područje Općine Prgomet (u daljnjem tekstu: Radna skupina).

Članovi Radne skupine, istovremeno i nositelji za pojedine rizike, osim načelnika kao glavnog koordinatora, imenuju se:

1. Ivan Skelin, Načelnik Stožera CZ, koordinator
2. Zrinka Sirić Podrug, član za identificiranu prijetnju i rizik za potres
3. Ivan Dražić, član za identificiranu prijetnju i rizik za sušu
4. Ante Drežančić, član za identificiranu prijetnju i rizik za požare otvorenog tipa

#### **Članak 4.**

Koordinator ima slijedeće obveze:

- organizaciju i vođenje sastanaka Radne skupine,
- koordiniranje i nadziranje procesa izrade Procjene rizika,
- predlaganje izmjena i dopuna Procjene,

#### **Članak 5.**

Nositelji imaju slijedeće obveze:

- izrađuje scenarije za određene rizike,
- odgovorni su za vjerodostojnost podataka iz svoje nadležnosti,
- sudjeluju u analizi i evaluaciji rizika za koji su prema Prilogu 1. ove Odluke utvrđeni nositeljima, sukladno uputama,
- kontaktiraju s nadležnim tijelima, te znanstvenim institucijama u svrhu prikupljanja informacija,
- o tijeku procesa prikupljanja podataka redovito obavještavaju koordinatora,
- dostavljaju koordinatoru tražene podatke u zadanim rokovima te surađuju tijekom rada na procjeni.

#### **Članak 6.**

Izvršitelji imaju slijedeće obveze:

- prikupljaju podatke za analizu i evaluaciju rizika,
- sudjeluju u izradi scenarija za pojedini rizik.

**Članak 7.**

Koordinator dostavlja Prijedlog procjene glavnom koordinatoru koji dostavlja Općinskom vijeću prijedlog procjene rizika na donošenje.

Koordinator, nakon donošenja Procjene, nastavlja s praćenjem događaja i kretanja od značaja za procjenjivanje rizika iz područja nadležnosti te o promjenama, jedan puta godišnje ili po potrebi izvješćuje glavnog koordinatora.

Radna skupina za izradu Procjene predlaže glavnom koordinatoru pokretanje postupaka izmjena i dopuna Procjene, odnosno ažuriranja Procjene.

Procjena rizika od velikih nesreća za područje Općine Prgomet izrađuje se najmanje jednom u tri godine te usklađivanje i usvajanje mora provesti do kraja mjeseca ožujka u svakom trogodišnjem ciklusu.

Procjena rizika od velikih nesreća za područje Općine Prgomet može se izrađivati i češće, ukoliko se u trogodišnjem periodu nastupi značajna promjena ulaznih parametara u korištenim scenarijima i postupcima analiziranja rizika ili ako se prepozna nova prijetnja.

**Članak 8.**

Ova Odluka stupa na snagu danom nakon dana objave u Službenom glasniku Općine Prgomet

KLASA:024-02/25-01/12

UR.BROJ:2181-41-02-25-10

U Prgometu, 08.12.2025.god.

Načelnik:



Ivan Skelin



**REPUBLIKA HRVATSKA**  
**DRŽAVNA UPRAVA ZA ZAŠTITU I SPAŠAVANJE**

**KLASA: UP/I-034-01/16-01/21**

**URBROJ: 543-01-04-01-18-10**

**Zagreb, 17. prosinca 2018.**

Na temelju članka 18. stavka 3. Pravilnika o uvjetima koje moraju ispunjavati ovlaštene osobe za obavljanje stručnih poslova u području planiranja civilne zaštite („Narodne novine“, broj 57/16), donosim

**RJEŠENJE**

o suglasnosti trgovačkom društvu ALFA ATEST d.o.o., Poljička cesta 32, 21000 Split, OIB: 03448022583 za obavljanje I. i II. grupe stručnih poslova u području planiranja civilne zaštite.

Suglasnost se daje na rok od tri (3) godine, a počinje teći od 16. lipnja 2017. godine.

**O b r a z l o ž e n j e**

Trgovačko društvo ALFA ATEST d.o.o. iz Splita, Poljička cesta 32, OIB: 03448022583 zastupano po direktoru Radi Peharu, dipl. ing., dana 18.07.2016. godine podnijelo je zahtjeve za izdavanje suglasnosti za obavljanje stručnih poslova u području planiranja civilne zaštite.

Temeljem uvida u dostavljenu dokumentaciju, Povjerenstvo za provođenje postupka za ocjenjivanje uvjeta za izdavanje suglasnosti pravnim osobama za obavljanje stručnih poslova u području planiranja civilne zaštite (u daljnjem tekstu: Povjerenstvo) provjerilo je autentičnost svih relevantnih dokaza o uvjetima koje pravna osoba mora ispunjavati kako bi u propisanom postupku dobila suglasnost za obavljanje stručnih poslova u području planiranja civilne zaštite. Tako je utvrđeno da su priloženi Izvadak iz sudskog registra iz kojeg je vidljivo da je tvrtka registrirana kod Trgovačkog suda u Splitu za obavljanje stručnih poslova iz područja zaštite i spašavanja, preslike radnih knjižica iz kojih je vidljivo da su osobe koje će izvršavati poslove planiranja civilne zaštite zaposlene u trgovačkom društvu ALFA ATEST d.o.o. s određenim radnim iskustvom kao i preslike diploma iz kojih je vidljivo da posjeduju visoku stručnu spremu.

Zaposlenici trgovačkog društva ALFA ATEST d.o.o. pristupili su ispitu iz poznavanja važećih propisa u području civilne zaštite, djelokruga i nadležnosti središnjih i drugih tijela državne uprave, JLP(R)S, udruga građana, ustanova te drugih pravnih osoba od značaja za sustav civilne zaštite te međunarodnih propisa, konvencija, sporazuma i preporuka u području civilne zaštite, poznavanje sadržaja planskih dokumenata civilne zaštite o nositeljima, sadržaju i postupcima izrade planskih dokumenata u civilnoj zaštiti te načinu informiranja javnosti u postupku njihovog donošenja iz članaka 16. i 17. 1. Pravilnika o uvjetima koje moraju ispunjavati ovlaštene osobe za obavljanje stručnih poslova u području planiranja civilne zaštite („Narodne novine“, broj 57/16 - u daljnjem tekstu: Pravilnik).

Djelatnici tvrtke ALFA ATEST d.o.o., Anđela Dželalija, Marko Kadić, Antonija Mijić, Jana Ivanišević i Hrvoje Marinac pristupili su pismenom i usmenom dijelu ispita iz I. grupe poslova prema odredbi članka 18. stavka 2. Pravilnika te isti položili.

*PROCJENA RIZIKA OD VELIKIH NESREĆA – OPĆINA PRGOMET*


Djelatnici tvrtke ALFA ATEST d.o.o., Andela Dželalija, Hrvoje Marinac, Marko Kadić, Antonija Mijić i Jana Ivanišević pristupili su pismenom dijelu ispita iz II. grupe poslova prema odredbi članka 18. stavka 2. Pravilnika te isti položili.

Iz razloga što su svi kandidati zadovoljili na pismenom testu i usmenom ispitu za I. i II. grupu poslova te na temelju uvida u dostavljenu dokumentaciju, prema zapisniku Povjerenstva, KLASA: UP/I-034-01/16-01/21, URBROJ: 543-01-04-01-16-8 od 08. lipnja 2017. godine utvrđeno je da trgovačko društvo ALFA ATEST d.o.o. zadovoljava uvjete za obavljanje stručnih poslova u području planiranja civilne zaštite te da je stekla uvjete za pribavljanje Rješenja za obavljanje stručnih poslova u području planiranja civilne zaštite za I. i II. grupu poslova.

Slijedom navedenog riješeno je kao u izreci ovog Rješenja.

**UPUTA O PRAVNOM LIJEKU:**

Protiv ovog Rješenja žalba nije dopuštena, ali se može pokrenuti upravni spor podnošenjem upravne tužbe pred nadležnim Upravnom sudu Republike Hrvatske u roku od 30 dana od dana primitka rješenja.



**DOSTAVITI:**

1. ALFA ATEST d.o.o., Poljička cesta 32,  
21000 Split – (poštom, preporučeno)
2. pismohrani – ovdje

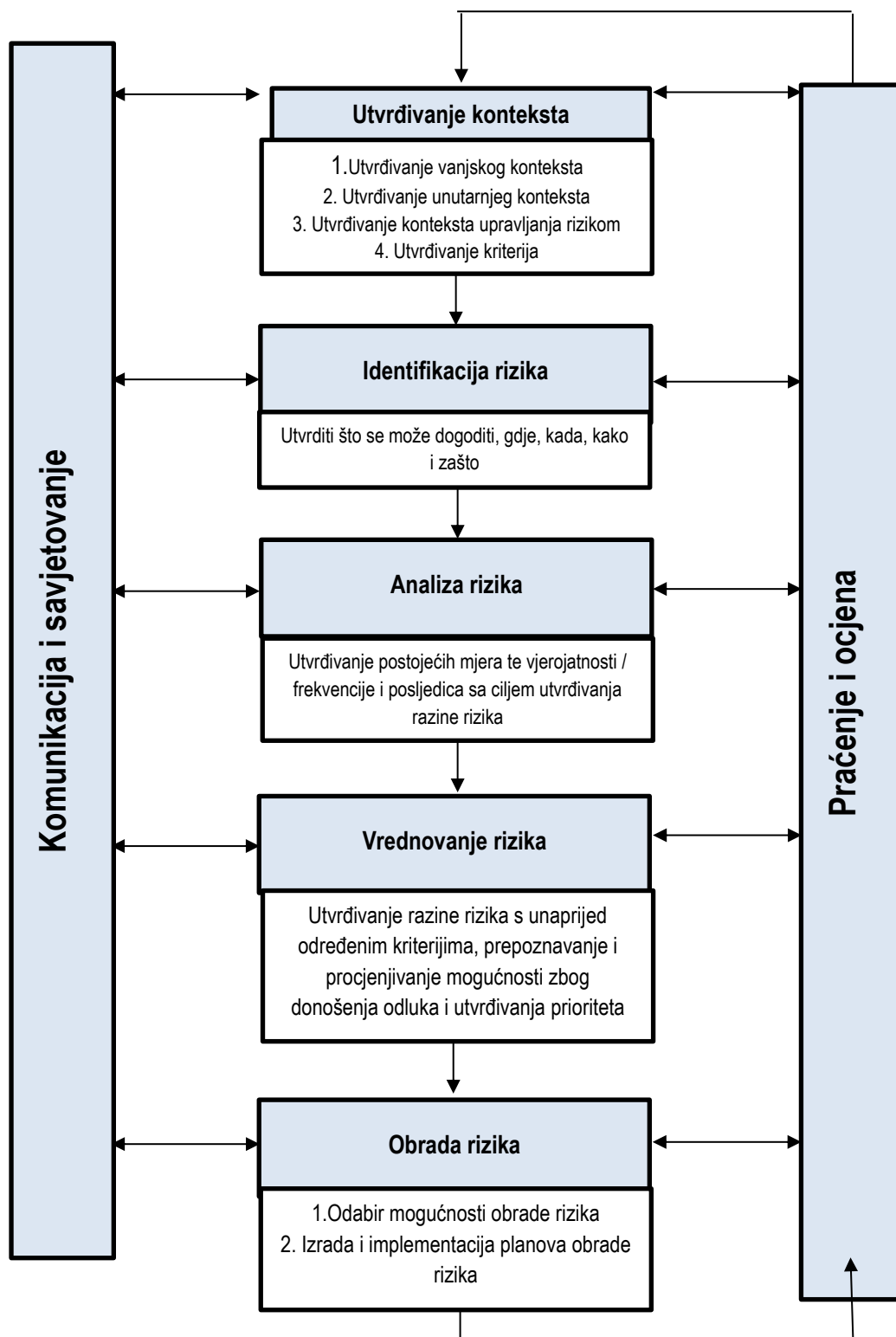
**Na znanje:**

- Sektor općih poslova
- Samostalna služba za inspekcijske poslove

## 1.UVOD

Temeljem članka 17. stavka 3. alineje 7. Zakona o sustavu civilne zaštite (NN 82/15, 118/18, 31/20, 20/21. i 114/22.) izvršno tijelo jedinice lokalne samouprave izrađuje i dostavlja predstavničkom tijelu prijedlog procjene rizika od velikih nesreća te predstavničko tijelo donosi procjenu rizika od velikih nesreća. Odlukom načelnika o postupku izrade Procjene rizika od velikih nesreća za područje Općine Prgomet i osnivanju Radne skupine za izradu Procjene rizika od velikih nesreća za područje Općine Prgomet (u daljnjem tekstu: Odluka), KLASA: 214-05/17-01/03, URBROJ: 2181/1-02-17-2, od 17.ožujka 2017. godine, uređen je sastav i obveze Radne skupine za izradu Procjene.

Procjena rizika od velikih nesreća za područje Općine Prgomet (u daljnjem tekstu: Procjena) izrađuje se sukladno Smjernicama za izradu procjene rizika od velikih nesreća u Republici Hrvatskoj. Izrazi u ovoj Procjeni koji imaju rodno značenje odnose se jednako na muški i ženski rod. Postupak izrade Procjene u skladu je s HRN ISO 31000:2012 – Upravljanje rizicima – Načela i smjernice, što služi za potrebe unaprjeđenja razumijevanja rizika na svim razinama, osobito u smislu povećanja efikasnosti već uspostavljenih mjera za smanjenje rizika od velikih nesreća kao i definiranje novih (Slika 1.).



Slika 1. ISO 31000 Od procjene rizika do upravljanja rizicima

Glavni koordinator izrade procjene rizika je Općinski načelnik Općine Prgomet. Odlukom su određeni koordinatori za svaki pojedini rizik te nositelji i izvršitelji izrade rizika, te Alfa atest d.o.o. iz Splita, ovlaštenik za prvu grupu stručnih poslova u području planiranja civilne zaštite kao konzultant.

Koordinatori organiziraju i koordiniraju izradu svakog pojedinog rizika, nositelji izrađuju scenarije za određene rizike, kontaktiraju s nadležnim tijelima, te znanstvenim institucijama u svrhu prikupljanja informacija dok su izvršitelji dužni surađivati te u okviru svoje nadležnosti doprinositi razradi rizika. Procjena je složen proces identifikacije, analize i vrednovanja rizika, a izrađuje se na temelju scenarija za svaki navedeni rizik.

Koordinator, nakon donošenja Procjene, nastavlja s praćenjem događaja i kretanja od značaja za procjenjivanje rizika iz područja nadležnosti te o promjenama, jedan puta godišnje ili po potrebi izvješćuje načelnika Općine - glavnog koordinatora. Radna skupina za izradu Procjene predlaže glavnom koordinatoru pokretanje postupaka izmjena i dopuna Procjene, odnosno ažuriranja Procjene. Procjena se izrađuje najmanje jednom u tri godine te se usklađivanje i usvajanje mora provesti do kraja mjeseca ožujka u svakom trogodišnjem ciklusu. Procjena se može izrađivati i češće, ukoliko u trogodišnjem periodu nastupi značajna promjena ulaznih parametara u korištenim scenarijima i postupcima analiziranja rizika ili ako se prepozna nova prijetnja. Odlukom Općinskog načelnika Općine Prgomet o postupku izrade Procjene rizika od velikih nesreća za područje Općine Prgomet i osnivanju Radne skupine za izradu Procjene rizika od velikih nesreća za područje Općine Prgomet definirani su sljedeći rizici koje ćemo obraditi u okviru ove Procjene rizika: potres, požari otvorenog tipa, suša.

## 1.1. KRITERIJI ZA IZRADU PROCJENE RIZIKA

Smjernicama za izradu procjene rizika od velikih nesreća u Republici Hrvatskoj propisani su sljedeći kriteriji za izradu procjene kako bi ista bila usporediva s Procjenom rizika od katastrofa za Republiku Hrvatsku te u skladu sa Smjernicama za procjenu rizika i kartiranje Europske komisije (Risk Assessment and Mapping Guidelines for Disaster Management, EC SEC (2010), 1626):

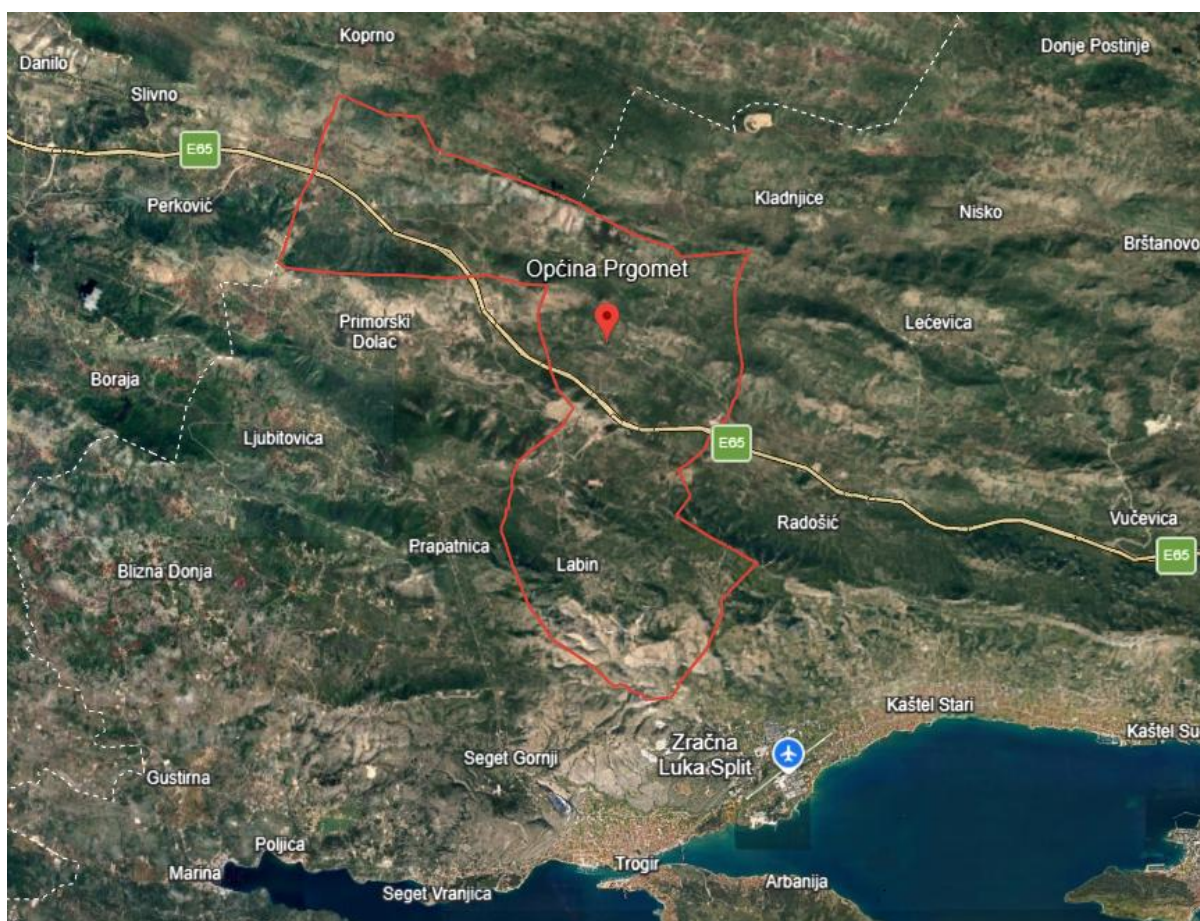
1. Osnovne karakteristike područja JLP(R)S;
2. Identifikaciju prijetnji-registar svih poznatih rizika;
3. Kriteriji društvenih vrijednosti za utvrđivanje utjecaja prijetnji na život i zdravlje ljudi, gospodarstvo i društvenu stabilnost i politiku;
4. Tablice Vjerojatnosti/frekvencije ;
5. Scenarije za jednostavne rizike kojima se opisuju vjerojatni događaji s najgorim mogućim posljedicama za područje JLP(R)S;
6. Analiza stanja sustava civilne zaštite na području JLP(R)S;
7. Matrice za rezultate procjene rizika za jednostavne rizike te za svaki od kriterija zasebno;
8. Matrice s uspoređenim rizicima na određenom području;
9. Vrednovanje rizika;
10. Kartografski prikaz rizika;
11. Popis sudionika u izradi Procjene rizika za pojedine rizike;

## 2.OSNOVNE KARAKTERISTIKE OPĆINE PRGOMET

### 2.1. GEOGRAFSKI POKAZATELJI

#### 2.1.1. Geografski položaj

Općina Prgomet je dio Dalmatinske zagore. Smještena je na kopnenom dijelu Splitsko-dalmatinske županije, a nalazi se dijelom u zaobalnoj mikroregiji Splitsko dalmatinske županije u zaleđu grada Trogira. Prostor Općine predstavlja kontaktno područje metropolitanskog prostora Splita te u globalu pripada njegovoj regionalnoj gravitaciji. Položena je na važnoj transverzalnoj okosnici razvoja koja spaja unutrašnjost s morem što uvjetuje otvorenost i povezanost područja. Općina Prgomet zauzima značajan geoprometni položaj te graniči sa općinama Primorski dolac, Lećevice, Seget te gradovima Trogirom i Kaštelima u Splitsko-dalmatinskoj županiji, te općinom Unešić te gradom Šibenik u Šibensko-kninskoj županiji. Prostor općine zauzima 77,25 km<sup>2</sup>.



Slika 2. Geografski položaj Općine Prgomet

Područje Općine Prgomet je krški prostor na kojem su zastupljeni svi elementi karakteristični za krški reljef- vapnenački grebeni i uzvišenja, krške doline, drage ponikve škrape i jame.

Područje Općine Prgomet je određeno Zakonom o područjima županija, gradova i općina u Republici Hrvatskoj te obuhvaća 5 naselja: Labin, Bogdanovići, Trolokve, Prgomet i Sitno.

### 2.1.2. Broj stanovnika

Općina Prgomet pripada slabije naseljenim područjima Hrvatske. U Općini Prgomet je 2021. godine popisano 498 stanovnika, dok je 2011. bilo 673 stanovnika.

**Tablica 1.** Kretanje ukupnog broja stanovnika po naseljima Općine Prgomet

NASELJA	BROJ STANOVNIKA 2021
Bogdanovići	136
Labin	98
Prgomet	87
Sitno	76
Trolokve	101

*IZVOR: Popis stanovništva 2021, [www.dzs.hr](http://www.dzs.hr)*

### 2.1.3. Gustoća naseljenosti

Ukupna površina Općine Prgomet iznosi 77,4 km<sup>2</sup>, a po Popisu stanovništva iz 2021 god. na području Općine živi 498 stanovnika. Gustoća naseljenosti po jedinici površine iznosi 6,434 stanovnika po km<sup>2</sup>.

### 2.1.4. Razmještaj stanovništva

Od polovine 19. do polovine 20. stoljeća broj stanovnika na otoku konstantno raste da bi najveći broj stanovnika bio zabilježen 1948. godine od kada je u konstantnom padu. Jedino pozitivno kretanje u ovom razdoblju zabilježeno je popisom stanovništva 1991. godine kada je broj stanovnika otoka porastao za 250.

**Tablica 2.** Kretanje broja stanovnika Općine Prgomet od 1953. do 2021. godine

GODINA	BROJ STANOVNIKA
1857	1786
1869	1787
1880	1894
1890	2132
1900	2324
1910	2484
1921	3252
1931	2978
1948	2827
1953	2903
1961	2840
1971	2200
1981	1545
1991	1078
2001	797
2011	673
2021	498

*IZVOR: Popis stanovništva 2021, [www.dzs.hr](http://www.dzs.hr)*

2.1.5. Spolno – dobna raspodjela stanovništva

Postoji nekoliko podjela stanovništva prema starosnoj dobi, a jedna od njih je podjela na mlado (0-19 godina starosti), zrelo (20-59) i staro (>60 godina) stanovništvo. Na temelju navedene podjele po starosnoj dobi, postoje tri tipa udjela stanovništva, a to su mlado (kad je udio starog stanovništva manji od 4%), zatim zrelo (kad se udio starog stanovništva kreće između 4% i 7%) te staro (udio osoba starijih od 60 godina je iznad 7%). U slijedećoj tablici prikazana je dobna i spolna struktura stanovništva Općine Prgomet.

Tablica 3. Stanovništvo prema starosti i spolu po naseljima na području Općine Prgomet

Naselje popisa	SPOL	UKUPNO	STAROST																			
			0-4	5-9	10-14	15-19	20-24	25-29	30-34	35-39	40-44	45-49	50-54	55-59	60-64	65-69	70-74	75-79	80-84	85-89	90-94	95 i više
Općina Prgomet	sv.	498	8	9	12	19	29	23	15	19	38	31	29	33	50	55	52	29	30	14	3	-
	m.	257	4	6	4	8	17	13	8	8	20	19	15	24	24	25	29	13	15	5	-	-
	ž.	241	4	3	8	11	12	10	7	11	18	12	14	9	26	30	23	16	15	9	3	-

IZVOR: Popis stanovništva 2021, [www.dzs.hr](http://www.dzs.hr)

2.1.6. Broj stanovnika kojoj je potrebna neka vrsta pomoći pri obavljanju svakodnevnih zadataka

Tablica 4. Stanovništvo s teškoćama u obavljanju svakodnevnih aktivnosti prema starosti i spolu

	Spol	Ukupno	Starost																		
			0-4	5-9	10-14	15-19	20-24	25-29	30-34	35-39	40-44	45-49	50-54	55-59	60-64	65-69	70-74	75-79	80-84	85 i više	
Ukupno	sv.	149	1	2	-	1	-	2	1	2	3	10	10	11	20	10	25	26	14	11	
	m	73	1	-	-	1	-	2	-	2	-	6	6	7	14	5	12	11	2	4	
	ž	76	-	2	-	-	-	-	-	1	-	3	4	4	6	5	13	15	12	7	
Udio (%) u ukupnom stanovništvu	sv.	22,1	3,7	8,7	-	3,4	-	6,9	2,0	5,1	10,3	29,4	19,6	22,9	30,3	22,7	40,3	59,1	43,8	47,8	
	m	22,5	7,1	-	-	7,1	-	14,3	-	7,4	-	26,1	25,0	30,4	37,8	27,8	38,7	57,9	25,0	57,1	
	ž	21,8	-	14,3	-	-	-	-	-	3,8	-	17,6	36,4	14,8	16,0	20,7	19,2	41,9	60,0	50,0	43,8

IZVOR: Popis stanovništva 2021. godine

**Tablica 5.** Stanovništvo s teškoćama u obavljanju svakodnevnih aktivnosti prema potrebi za pomoći druge osobe i korištenju pomoći druge osobe, starosti i spolu

	Spol	Ukupno	Starost																	
			0-4	5-9	10-14	15-19	20-24	25-29	30-34	35-39	40-44	45-49	50-54	55-59	60-64	65-69	70-74	75-79	80-84	85 i više
Ukupno	sv.	149	1	2	-	1	-	2	1	2	3	10	10	11	20	10	25	26	14	11
	m	73	1	-	-	1	-	2	-	2	-	6	6	7	14	5	12	11	2	4
	ž	76	-	2	-	-	-	-	-	1	-	3	4	4	4	6	5	13	15	12
Osoba treba pomoć druge osobe	sv.	34	-	-	-	1	-	-	1	-	2	1	1	1	3	2	9	4	-	9
	m	13	-	-	-	1	-	-	-	-	-	1	1	-	1	1	2	3	-	3
	ž	21	-	-	-	-	-	-	1	-	2	-	-	1	2	1	7	1	-	6
Osoba koristi pomoć druge osobe	sv.	30	-	-	-	1	-	-	1	-	2	1	1	1	3	1	8	4	-	7
	m	11	-	-	-	1	-	-	-	-	-	1	1	-	1	-	2	3	-	2
	ž	19	-	-	-	-	-	-	1	-	2	-	-	1	2	1	6	1	-	5

IZVOR: Popis stanovništva 2021. godine

## 2.2. PROMETNE POVEZANOST

### • Cestovna infrastruktura

Postojeća mreža cestovnog prometa na prostoru Općine Prgomet prema značaju razvrstana je na slijedeće vrste:

- ceste državnog značaja,
- ceste županijskog značaja,
- ceste lokalnog značaja.

Kroz općinu Prgomet prolazi autocesta A1 Zagreb-Split, te je povezana županijskom cestom Ž6091 preko mjesta Plano sa državnom cestom DC8 sa Splitom (udaljenost 36 km).

Područjem prolaze državna cesta D 58 Seget Donji - Boraja – Šibenik.

**Tablica 6.** Popis javnih cesta koje prolaze Općinom Prgomet sa dužinom trasa

Austocesta		
A1	Split-Zagreb	
Državne ceste		
D58	Seget Donji - Boraja – Šibenik	
Županijska cesta		
ŽC 6091	Danilo Gornje – Sitno Donje – Sitno – Prgomet – Plano – D8	
ŽC 6110	Unešić (ŽC 6092) – Sitno (ŽC 6091)	
ŽC 6112	Kladnjice (ŽC 6092) – Prgomet – Prapatnica (D58)	
Lokalne ceste		
LC 67019	Bogdanovići (ŽC 6091) - Ž 6112	
LC 67020	Primorski Dolac (LC 65071) – Trolokve – Radošić (67020)	
LC 67056	Prgomet (ŽC 6122) - Đirlići – Radošić (LC 67020)	

Poseban problem pristupa je u zimskim uvjetima. ŽC 6091 ima prednost u održavanju u zimskim uvjetima jer ista predstavlja spojnu cestu na A1 za naplatnu postaju Prgomet.



Slika 3. Prometna povezanost u Općini Prgomet  
IZVOR: <https://geoportal.hrvatske-ceste.hr/>

- **Pomorski promet**

Na području Općine nema pomorskog prometa.

- **Zračni promet**

Na području Općine Prgomet ne postoji infrastruktura zračnog prometa. Za slijetanje i uzlijetanje helikoptera u slučaju potrebe pružanja hitne medicinske pomoći, te u slučaju nastanka drugih izvanrednih događaja u kojima je neophodna uporaba helikoptera, mogu se koristiti veće poljoprivredne površine, odnosno nogometna igrališta. Najbliža zračna luka nalazi se u Kaštelima (udaljena cca 15 kilometara).

## 2.3. DRUŠTVENO – POLITIČKI POKAZATELJI

### 2.3.1. Sjedište upravnog tijela Općine Prgomet

Sjedište upravnog tijela Općine Prgomet je istoimeno naselje. Nalazi se na adresi dr. Franje Tuđmana 10, 21201 Prgomet.

### 2.3.2. Zdravstvene ustanove

Na području Općine Prgomet postoji jedna ambulanta opće medicine u kojoj se nalazi ordinacija opće medicine Anđelko Kovač, dr.med. Ambulanta se nalazi u samom naselju Prgomet na adresi Dr. Franje Tuđmana 7. Ambulanta se sastoji se od jedne ordinacije za liječnika sa prijemnim dijelom za obradu pacijenata, te jedne prostorije za stomatologa (trenutno nije u funkciji). U ambulantama radi 1 liječnik i 1 medicinska sestra. Opremljene su za pružanje primarne zdravstvene zaštite, a u nesrećama i katastrofama imaju opremu za pružanje prve medicinske pomoći. U posebnim uvjetima mogu vršiti i trijažu ozlijeđenih. Mogućnosti za skrb, s obzirom na broj ozlijeđenih, je ograničen budući da je broj liječnika opće prakse i drugog medicinskog osoblja nedostatan. Ordinacija radi utorkom i četvrtkom ujutro od 8:00 do 12:00, a ostale dane po pozivu navedenog doktora.

Na području Općine ne postoji ljekarna niti veterinarska ambulanta. Služba hitne medicinske pomoći je organizirana u sklopu Doma zdravlja u Kaštelima

**Tablica 7.** Zdravstvene ustanove na području Općine Prgomet

Zdravstvena ustanova (vrsta, naselje)	Broj djelatnika
Ordinacija opće medicine-Dr.med. Anđelko Kovač	2

### 2.3.3. Odgojno – obrazovne ustanove

Na području Općine Prgomet djeluju odgojno – obrazovne ustanove prikazane u slijedećoj tablici.

**Tablica 8.** Odgojno – obrazovne ustanove te njihovi smještajni kapaciteti

NAZIV GRAĐEVINE	LOKACIJA	BROJ UČENIKA
Područna škola Prgomet	21201 Prgomet	30

*Izvor: Općina Prgomet*

Na području Općine postoje i slijedeći napušteni školski objekti:

- Bogdanovići: dva napuštena školska objekta, jedan urušeni, drugi u stanju urušavanja
- Trolokve: jedan napušteni školski objekt kojem prijete devastacija i za daljnju funkciju potrebna mu je obnova
- Labin: jedan napušteni školski objekt kojem prijete devastacija i urušavanje

Ustanova srednjeg školstva ne postoji na području Općine Prgomet.

Dječji vrtić „Anđeli“ u sklopu područne škole Prgomet je radio do 2015. Godine. Od tada se po potrebi organizira predškolski odgoj za polaznike (minimalno 150 sati godišnje).

2.3.4. Broj domaćinstava i broj članova obitelji po domaćinstvu

Tablica 9. Stambene jedinice prema broju kućanstava i članova kućanstava

PRGOMET	UKUPNO STAMBENE JEDINICE			NASTANJENI STANOVI			OSTALE STAMBENE JEDINICE			KOLEKTIVNI STANOVI		
	BROJ STAMBENIH JEDINICA	BROJ KUĆANSTAVA	BROJ ČLANOVA KUĆANSTAVA	UKUPAN BROJ	BROJ KUĆANSTAVA	BROJ ČLANOVA KUĆANSTAVA	UKUPAN BROJ	BROJ KUĆANSTAVA	BROJ ČLANOVA KUĆANSTAVA	UKUPAN BROJ	BROJ INSTITUCIONALNIH I PRIVATNIH KUĆANSTAVA	BROJ ČLANOVA KUĆANSTAVA
	216	216	498	215	215	496	1	1	2	-	-	-

IZVOR: Popis stanovništva 2021 stanovi; www.dzs.hr

2.3.5. Broj, vrsta (namjena) i starost građevina

Tablica 10. Nastanjeni stanovi prema godini izgradnje i broju kućanstava u stanu

Ime naselja/općine	Ukupan broj stanova	prije 1919.	1919.-1945.	1946.-1960.	1961.-1970.	1971.-1980.	1981.-1990.	1991. - 2000.	2001.-2005.	2006. i kasnije	nepoznato	nezavršen stan	Broj kućanstava	Broj članova kućanstva
Općina Prgomet	216	45	24	30	42	29	23	8	9	6	-	-	216	498
<b>Naselja</b>														
Bogdanovići	60	10	5	13	16	6	4	2	3	1	-	-	60	136
Labin	48	12	3	9	10	5	4	1	4	-	-	-	48	98
Prgomet	38	5	2	8	12	5	2	1	1	2	-	-	38	87
Sitno	37	10	6	0	2	7	8	2	-	2	-	-	37	76
Trolokve	33	8	8	0	2	6	5	2	1	1	-	-	33	101

IZVOR: Popis stanovništva 2021, stanovi; [www.dzs.hr](http://www.dzs.hr)

Tablica 11. Pregled stambenog fonda prema popisu iz 2021. godine

OPĆINA PRGOMET	UKUPNO	STANOVI ZA STALNO STANOVANJE			STANOVI KOJI SE KORISTE POVREMENO		STANOVI U KOJIMA SE SAMO OBAVLJALA DJELATNOST
		UKUPNO	NASTANJENI	NENASTANJENI	STANOVI ZA ODMOR	U VRIJEME SEZONSKIH RADOVA U POLJOPRIVREDI	
	broj	638	215	210	131	76	6
	m <sup>2</sup>	42.874	16.523	13.447	8.424	3.900	580

IZVOR: Popis stanovništva 2021 stanovi; [www.dzs.hr](http://www.dzs.hr)

## 2.4. EKONOMSKO – POLITIČKI POKAZATELJI

### 2.4.1. Broj zaposlenih i mjesta zaposlenja

U sljedećoj tablici navedena su mjesta zaposlenja u Općini Prgomet

**Tablica 12.** Zaposleni prema područjima djelatnosti, starosti i spolu u Općini Prgomet

Područje djelatnosti	Spol	Ukupno	15-19	20-24	25-29	30-34	35-39	40-44	45-49	50-54	55-59	60-64	65 i više
Ukupno	sv.	156	2	16	18	12	16	24	19	21	16	8	4
	m	89	-	10	10	5	8	13	13	12	12	4	2
	ž	67	2	6	8	7	8	11	6	9	4	4	2
Poljoprivreda, šumarstvo i ribarstvo	sv.	6	-	2	-	-	-	1	1	-	1	-	1
	m	3	-	1	-	-	-	-	1	-	1	-	-
	ž	3	-	1	-	-	-	1	-	-	-	-	1
Rudarstvo i vađenje	sv.	3	-	-	-	-	-	-	2	-	-	1	-
	m	3	-	-	-	-	-	-	2	-	-	1	-
	ž	-	-	-	-	-	-	-	-	-	-	-	-
Prerađivačka industrija	sv.	12	-	-	3	2	1	2	2	2	-	-	-
	m	11	-	-	3	2	1	1	2	2	-	-	-
	ž	1	-	-	-	-	-	1	-	-	-	-	-
Opskrba električnom energijom, plinom, parom i klimatizacija	sv.	4	-	1	-	-	2	-	-	1	-	-	-
	m	4	-	1	-	-	2	-	-	1	-	-	-
	ž	-	-	-	-	-	-	-	-	-	-	-	-
Opskrba vodom, uklanjanje otpadnih voda, gospodarenje otpadom te djelatnost sanacije okoliša	sv.	4	-	-	-	-	-	1	1	1	1	-	-
	m	4	-	-	-	-	-	1	1	1	1	-	-
	ž	-	-	-	-	-	-	-	-	-	-	-	-
Građevinarstvo	sv.	13	-	-	1	1	1	2	3	1	3	-	1
	m	11	-	-	1	1	1	2	2	1	2	-	1
	ž	2	-	-	-	-	-	-	1	-	1	-	-
Trgovina na veliko i malo, popravak motornih vozila i motocikala	sv.	27	-	5	6	3	7	4	-	2	-	-	-
	m	10	-	3	2	1	2	2	-	-	-	-	-
	ž	17	-	2	4	2	5	2	-	2	-	-	-

PROCJENA RIZIKA OD VELIKIH NESREĆA – OPĆINA PRGOMET

Područje djelatnosti	Spol	Ukupno	15-19	20-24	25-29	30-34	35-39	40-44	45-49	50-54	55-59	60-64	65 i više
Prijevoz i skladištenje	sv.	17	-	-	2	-	-	-	3	4	6	2	-
	m	17	-	-	2	-	-	-	3	4	6	2	-
	ž	-	-	-	-	-	-	-	-	-	-	-	-
Djelatnost pružanja smještaja te pripreme i usluživanja hrane	sv.	19	-	4	5	1	1	4	2	1	-	-	1
	m	9	-	3	2	-	-	3	1	-	-	-	-
	ž	10	-	1	3	1	1	1	1	1	-	-	1
Informacije i komunikacije	sv.	-	-	-	-	-	-	-	-	-	-	-	-
	m	-	-	-	-	-	-	-	-	-	-	-	-
	ž	-	-	-	-	-	-	-	-	-	-	-	-
Financijske djelatnosti i djelatnosti osiguranja	sv.	-	-	-	-	-	-	-	-	-	-	-	-
	m	-	-	-	-	-	-	-	-	-	-	-	-
	ž	-	-	-	-	-	-	-	-	-	-	-	-
Poslovanje nekretninama	sv.	1	-	1	-	-	-	-	-	-	-	-	-
	m	-	-	-	-	-	-	-	-	-	-	-	-
	ž	1	-	1	-	-	-	-	-	-	-	-	-
Stručne, znanstvene i tehničke djelatnosti	sv.	5	-	-	1	2	-	-	2	-	-	-	-
	M	-	-	-	-	-	-	-	-	-	-	-	-
	Ž	5	-	-	1	2	-	-	2	-	-	-	-
Administrativne i pomoćne uslužne djelatnosti	sv.	7	-	-	-	1	-	2	1	1	1	-	1
	m	6	-	-	-	1	-	1	1	1	1	-	1
	ž	1	-	-	-	-	-	1	-	-	-	-	-
Javna uprava i obrana, obvezno socijalno osiguranje	sv.	14	-	3	-	-	1	1	-	4	3	2	-
	m	8	-	2	-	-	1	1	-	2	1	1	-
	ž	6	-	1	-	-	-	-	-	2	2	1	-
Obrazovanje	sv.	3	-	-	-	-	-	2	-	1	-	-	-
	m	1	-	-	-	-	-	1	-	-	-	-	-
	ž	2	-	-	-	-	-	1	-	1	-	-	-
Djelatnosti zdravstvene zaštite i socijalne skrbi	sv.	14	-	-	-	1	1	3	2	3	1	3	-
	m	-	-	-	-	-	-	-	-	-	-	-	-
	ž	14	-	-	-	1	1	3	2	3	1	3	-
Umjetnost, zabava i rekreacija	sv.	-	-	-	-	-	-	-	-	-	-	-	-

PROCJENA RIZIKA OD VELIKIH NESREĆA – OPĆINA PRGOMET

Područje djelatnosti	Spol	Ukupno	15-19	20-24	25-29	30-34	35-39	40-44	45-49	50-54	55-59	60-64	65 i više
	m	-	-	-	-	-	-	-	-	-	-	-	-
	ž	-	-	-	-	-	-	-	-	-	-	-	-
Ostale uslužne djelatnosti	sv.	7	2	-	-	1	2	2	-	-	-	-	-
	m	2	-	-	-	-	1	1	-	-	-	-	-
	ž	5	2	-	-	1	1	1	-	-	-	-	-
Djelatnosti kućanstava kao poslodavca, djelatnosti kućanstva koja proizvode različitu robu i obavljaju različite usluge za vlastite potrebe	sv.	-	-	-	-	-	-	-	-	-	-	-	-
	m	-	-	-	-	-	-	-	-	-	-	-	-
	ž	-	-	-	-	-	-	-	-	-	-	-	-
Djelatnost izvan teritorijalnih organizacija i tijela	sv.	-	-	-	-	-	-	-	-	-	-	-	-
	m	-	-	-	-	-	-	-	-	-	-	-	-
	ž	-	-	-	-	-	-	-	-	-	-	-	-
Nepoznato	sv.	-	-	-	-	-	-	-	-	-	-	-	-
	m	-	-	-	-	-	-	-	-	-	-	-	-
	ž	-	-	-	-	-	-	-	-	-	-	-	-

IZVOR: Popis stanovništva 2021 stanovi; [www.dzs.hr](http://www.dzs.hr)

Tablica 13. Zaposleni prema zanimanju, starosti i spolu u Općini Prgomet

PODRUČJE DJELATNOSTI	SPOL	UKUPNO	15-19	20-24	25-29	30-34	35-39	40-44	45-49	50-54	55-59	60-64	65 i više
Ukupno	sv.	156	2	16	18	12	16	24	19	21	16	8	4
	m	89	-	10	10	5	8	13	13	12	12	4	2
	ž	67	2	6	8	7	8	11	6	9	4	4	2
Zakonodavci, dužnosnici i direktori	sv.	1	-	-	-	-	-	-	-	-	1	-	-
	m	1	-	-	-	-	-	-	-	-	1	-	-
	ž	-	-	-	-	-	-	-	-	-	-	-	-
Znanstvenici, inženjeri i stručnjaci	sv.	6	-	-	-	1	1	2	1	-	-	1	-
	m	4	-	-	-	1	1	1	-	-	-	1	-
	ž	2	-	-	-	-	-	1	1	-	-	-	-
Tehničari i stručni suradnici	sv.	11	-	1	1	1	2	1	2	2	-	-	1
	m	6	-	-	1	-	2	-	1	1	-	-	1
	ž	5	-	1	-	1	-	1	1	1	-	-	-
Administrativni službenici	sv.	15	-	1	2	3	-	-	2	3	3	1	-

PROCJENA RIZIKA OD VELIKIH NESREĆA – OPĆINA PRGOMET

PODRUČJE DJELATNOSTI	SPOL	UKUPNO	15-19	20-24	25-29	30-34	35-39	40-44	45-49	50-54	55-59	60-64	65 i više
	m	6	-	-	1	1	-	-	1	1	1	1	-
	ž	9	-	1	1	2	-	-	1	2	2	-	-
Uslužna i trgovačka zanimanja	sv.	52	2	7	9	2	6	11	2	6	3	4	-
	m	16	-	4	2	-	-	6	-	2	2	-	-
	ž	36	2	3	7	2	6	5	2	4	1	4	-
Poljoprivrednici, šumari, ribari i lovci	sv.	5	-	1	-	-	-	1	1	-	1	-	1
	m	3	-	1	-	-	-	-	1	-	1	-	-
	Ž	2	-	-	-	-	-	1	-	-	-	-	1
Zanimanja u obrtu i pojedinačnoj proizvodnji	sv.	25	-	2	3	2	3	3	3	4	5	-	-
	m	25	-	2	3	2	3	3	3	4	5	-	-
	ž	-	-	-	-	-	-	-	-	-	-	-	-
Rukovatelji postrojenjima i strojevima, industrijski proizvođači i sastavljači proizvoda	sv.	16	-	1	2	-	-	1	3	4	2	2	1
	m	16	-	1	2	-	-	1	3	4	2	2	1
	ž	-	-	-	-	-	-	-	-	-	-	-	-
Jednostavna zanimanja	sv.	23	-	2	1	3	3	5	5	2	1	-	1
	m	10	-	1	1	1	1	2	4	-	-	-	-
	ž	13	-	1	-	2	2	3	1	2	1	-	1
Vojna zanimanja	sv.	2	-	1	-	-	1	-	-	-	-	-	-
	m	2	-	1	-	-	1	-	-	-	-	-	-
	ž	-	-	-	-	-	-	-	-	-	-	-	-
Nepoznato	sv.	-	-	-	-	-	-	-	-	-	-	-	-
	m	-	-	-	-	-	-	-	-	-	-	-	-
	ž	-	-	-	-	-	-	-	-	-	-	-	-

IZVOR: Popis stanovništva 2021 stanovi; [www.dzs.hr](http://www.dzs.hr)

PROCJENA RIZIKA OD VELIKIH NESREĆA – OPĆINA PRGOMET

Tablica 14. Zaposleni prema ekonomskoj aktivnosti, starosti i spolu

STAROST	SPOL	UKUPNO	EKONOMSKI AKTIVNI			EKONOMSKI NEAKTIVNI					
			UKUPNO	ZAPOSLENI	NEZAPOSLENI	UKUPNO	UČENICI ILI STUDENTI	OSOBE KOJE SE BAVE OBAVEZAMA U KUĆANSTVU	OSOBE KOJE PROIZVODE DOBRA ZA VLASTITU POTROŠNJU	UMIROVLJENICI	OSTALE NEAKTIVNE OSOBE
<b>OPĆINA PRGOMET</b>											
<b>Ukupno</b>	sv.	469	186	156	30	283	19	55	-	169	40
	m.	243	105	89	16	138	7	-	-	104	27
	ž.	226	81	67	14	145	12	55	-	65	13
<b>15-19</b>	sv.	19	4	2	2	15	12	-	-	-	3
	m.	8	1	-	1	7	5	-	-	-	2
	ž.	11	3	2	1	8	7	-	-	-	1
<b>20-24</b>	sv.	29	17	16	1	12	7	-	-	-	5
	m.	17	11	10	1	6	2	-	-	-	4
	ž.	12	6	6	-	6	5	-	-	-	1
<b>25-29</b>	sv.	23	20	18	2	3	-	-	-	-	3
	m.	13	12	10	2	1	-	-	-	-	1
	ž.	10	8	8	-	2	-	-	-	-	2
<b>30-34</b>	sv.	15	14	12	2	1	-	-	-	-	1
	m.	8	7	5	2	1	-	-	-	-	1
	ž.	7	7	7	-	-	-	-	-	-	-
<b>35-39</b>	sv.	19	18	16	2	1	-	1	-	-	-
	m.	8	8	8	-	-	-	-	-	-	-
	ž.	11	10	8	2	1	-	1	-	-	-
<b>40-44</b>	sv.	38	30	24	6	8	-	2	-	-	6
	m.	20	16	13	3	4	-	-	-	-	4
	ž.	18	14	11	3	4	-	2	-	-	2
<b>45-49</b>	sv.	31	22	19	3	9	-	2	-	1	6
	m.	19	14	13	1	5	-	-	-	1	4
	ž.	12	8	6	2	4	-	2	-	-	2
	sv.	29	23	21	2	6	-	2	-	3	1

PROCJENA RIZIKA OD VELIKIH NESREĆA – OPĆINA PRGOMET

STAROST	SPOL	UKUPNO	EKONOMSKI AKTIVNI			EKONOMSKI NEAKTIVNI					
			UKUPNO	ZAPOSLENI	NEZAPOSLENI	UKUPNO	UČENICI ILI STUDENTI	OSOBE KOJE SE BAVE OBAVEZAMA U KUĆANSTVU	OSOBE KOJE PROIZVODE DOBRA ZA VLASTITU POTROŠNJU	UMIROVLJENICI	OSTALE NEAKTIVNE OSOBE
50-54	M	15	12	12	-	3	-	-	-	3	-
	ž.	14	11	9	2	3	-	2	-	-	1
55-59	sv.	33	22	16	6	11	-	2	-	6	3
	m	24	17	12	5	7	-	-	-	5	2
	ž	9	5	4	1	4	-	2	-	1	1
60-64	sv.	50	11	8	3	39	-	9	-	21	9
	m	24	5	4	1	19	-	-	-	12	7
	ž	26	6	4	2	20	-	9	-	9	2
65 i više	sv.	55	4	3	1	51	-	6	-	45	-
	m	25	2	2	-	23	-	-	-	23	-
	ž	30	2	1	1	28	-	6	-	22	-

IZVOR: Popis stanovništva 2021; [www.dzs.hr](http://www.dzs.hr)

2.4.2. Broj primatelja socijalnih, mirovinskih i sličnih naknada

Tablica 15. Broj primatelja socijalnih, mirovinskih i sličnih naknada prema starosti i spolu u Općini Prgomet

OPĆINA PRGOMET	SPOL	UKUPNO	PRIHODI OD RADA	MIROVINA	PRIHODI OD IMOVINE	SOCIJALNE NAKNADE	OSTALI PRIHODI	POVREMENA POTPORA DRUGIH	BEZ PRIHODA	NEPOZNATO
	sv.	498	161	193	2	13	39	6	84	-
	m	257	91	106	-	9	9	1	41	-
	ž	241	70	87	2	4	30	5	43	-

IZVOR: Popis stanovništva 2011 stanovi; [www.dzs.hr](http://www.dzs.hr)

## 2.5. PRORAČUN OPĆINE PRGOMET

Proračun Općine Prgomet za 2026. godinu iznosi 1.378.250,00 eura.

### 2.5.1. Gospodarske grane

Nivo i struktura općinskog gospodarstva do sada su ukazivala na vrlo skromnu i nerazvijenu osnovu, što je pored ostalih faktora, u velikoj mjeri i posljedica ratnih zbivanja. Posljedica ovakvog stanja je također dugotrajnije osiromašenje radnog potencijala stanovništva i njegove reprodukcijske snage, spor razvoj pogona čiste industrije i prehrambenih i prerađivačkih kapaciteta vezanih uz poljoprivrednu proizvodnju, obrta i uslužnog zanatstva, te zaostajanje poljoprivrede kao jedne od temeljnih djelatnosti ovog područja. U Prgometu se danas gospodarstvo općine temelji na nekoliko objekata manjih pravnih osoba na području ugostiteljstva i trgovačko-uslužnih djelatnosti. Stanovništvo se uglavnom bavi poljoprivredom i stočarstvom. Na području Općine nalazi se cca 40 obiteljskih poljoprivrednih gospodarstava.

Građevinska područja predviđenih gospodarskih radnih zona obuhvaćala bi slijedeće površine iskazane u sljedećoj tablici.

**Tablica 16. Površina izdvojenih radnih zona (ha)**

Naselja	Površina (ha)
Labin	43,4
Trolokve	9
Sitno	5,4
Bogdanovići	10
Ukupno	67,8

Izvor: Prostorni plan uređenja Općine Prgomet, ZAVOD ZA PROSTORNO UREĐENJE, Split, rujan 2007.

U okviru navedenih gospodarskih zona planirani su slijedeći sadržaji:

- proizvodni pogoni bez nepovoljnih utjecaja na okoliš
- prerađivački-proizvodni pogoni
- zanatski sadržaji
- servisi i usluge
- komunalni sadržaji, garaže i sl. koji zbog prostornih i drugih ograničenja ne mogu biti smješteni unutar građevinskog područja naselja.

Prostornim planom utvrđene su radne zone, tj zone za razvoj industrijsko-proizvodno prerađivačkih kapaciteta, zanatstva i servisa, stacionarno-transportnih i skladišnih djelatnosti te ostalih radnih djelatnosti koje ne zagađuju okoliš, komunalnih objekata, objekata infrastrukture. U okviru radnih zona omogućuje se i gradnja proizvodnih, trgovačko-uslužnih te drugih sličnih maloprodajnih i veleprodajnih sadržaja koji zahtijevaju veće građevinske parcele. U planu su gospodarske građevine većih geometrija, smještene pojedinačno, na sigurnosnim udaljenostima od drugih građevina.

## 2.5.2. Velike gospodarske tvrtke

Na području Općine Prgomet nema velikih gospodarskih tvrtki.

## 2.5.3. Objekti kritične infrastrukture

### • **Proizvodnja i distribucija električne energije**

Iz pravca Šibenika za naselje Sitno napaja se iz TS 35/10 kV „Divulje“ i to putem jednog zračnog 10 kV izvoda, a rezervno napajanje postoji od strane Radošića 10 kV vodom iz TS 35/10 kV „Klis“, odnosno TS 35/10 kV „Kaštela“ preko 35 kV voda koji je u pogonu pod 10 kV naponom. Promatrano područje sastoji se od tri naponska nivoa: 220, 10 i 0,4 kV, a u izravnoj funkciji su samo objekti naponskog nivoa 10 kV i 0,4 kV. Na području Općine ne nalazi se nijedna trafostanica 110 i 35 kV, isto kao ni jedan proizvodni elektroenergetski objekt. Na području Općine Prgomet nalazi se 17 TS 10/0,4 kV od kojih su 7 tipa „tornjić“, a ostale su rešetkaste i stupne, a dvije (GTS) izgrađene za potrebe autoceste.

### • **Vodoopskrbni objekti**

Općina Prgomet nedovoljno je opskrbljena vodom, odnosno vodoopskrba nije riješena na zadovoljavajući način. Naime naselje Sitno i veći dio naselja Bogdanovići spojeni na vodoopskrbni sustav Jaruga (susjedna Šibensko-kninska županija) dok se ostala naselja Prgomet, Trolokve i Labin opskrbljuju bunarima i cisternom (voda se dovodi cisternama sa općinskog hidranta u mjestu Bogdanovići).

Najveći problem sadašnjih sustava je potreba stalnog priključivanja novih potrošača. Uzrok sadašnjih problema su i gubici vodoopskrbnog sustava zbog dotrajalih cijevi na lokalnoj razini te nekontrolirano korištenje vode za potrebe navodnjavanja. Da bih se taj problem riješio trenutno je pri kraju izgradnja vodovodna mreža za područje Prgometa, Labina i Trolokava.

### • **Plinska infrastruktura**

Trasa plinovoda se proteže duž cijele općine Prgomet. Plinovod ulazi na područje Općine u mjestu Sitno, prolazi duž cijelog mjesta, dalje ide kroz dio mjesta Bogdanovići i kroz mjesto Trolokve pa sve do izlaza iz mjesta Trolokve (istočni izlaz). U mjestu Trolokve se račva dalje prema jugu i prolazi kroz mjesto Prgomet i dijelom kroz mjesto Labin i tu izlazi iz Općine Prgomet. Dalje ide preko mjesta Prapatnica, a to je Općina Seget.

### • **Gospodarenje otpadom**

Sustav organiziranog načina prikupljanja, odvoza i odlaganja otpada uspostavljen je na cjelokupnom području Općine Prgomet. Organizirano sakupljanje, odvoz i odlaganje otpada na odlagalište otpada Bikarac (Šibenik) provodi komunalno poduzeće Marinski komunalac d.o.o. Odvojeno sakupljeni otpad također prikuplja i odvozi Marinski komunalac d.o.o.

Reciklažno dvorište za građevni otpad se planira izgraditi u gospodarskoj zoni Labin (Podošljak) na k.č. 1914/1 k.o. Labin. Osiguranjem reciklažnog dvorišta za građevni otpad smanjit će se nastanak „divljih odlagališta“ građevnog otpada, koji često nastaju na području Općine.

Na području Općine postoje brojna divlja odlagališta otpada. Popis divljih odlagališta otpada, od kojih neki obuhvaćaju i više obližnjih lokacija, nalazi se u sljedećoj tablici.

**Tablica 17. Popis divljih odlagališta otpada na području Općine Prgomet**

Naselje	Divlje odlagalište otpada	Vrsta odbačenog otpada i subjektivna procjena količine odbačenog otpada (m <sup>3</sup> )
Bogdanovići	Jurići 1 (2 lokacije)	- cca 50 m <sup>3</sup> građevnog otpada iz iskopa - cca 100 m <sup>3</sup> izmiješanog građevnog ruševinskog, glomaznog metalnog i nemetalnog te komunalnog otpada, od čega cca 25 m <sup>3</sup> glomaznog metalnog otpada
	Jurići 2	- cca 100 m <sup>3</sup> glomaznog metalnog otpada - cca 80 m <sup>3</sup> glomaznog nemetalnog otpada
	Konse	- cca 15 m <sup>3</sup> glomaznog metalnog otpada - cca 20 m <sup>3</sup> izmiješanog komunalnog i glomaznog nemetalnog otpada
	Glujići	- cca 50 m <sup>3</sup> izmiješanog komunalnog i glomaznog nemetalnog otpada - cca 8 m <sup>3</sup> građevnog ruševinskog otpada - cca 60 m <sup>3</sup> građevnog otpada iz iskopa
	Matozani (2 lokacije)	- cca 60 m <sup>3</sup> glomaznog metalnog otpada - cca 60 m <sup>3</sup> glomaznog nemetalnog i komunalnog otpada - cca 80 m <sup>3</sup> građevnog otpada iz iskopa (većinom zemljani materijal iz iskopa) - cca 7 m <sup>3</sup> građevnog ruševinskog otpada - cca 20 m <sup>3</sup> ostaci cvijeća s obližnjeg groblja

Naselje	Divlje odlagalište otpada	Vrsta odbačenog otpada i subjektivna procjena količine odbačenog otpada (m <sup>3</sup> )
Bogdanovići	Banovci	<ul style="list-style-type: none"> <li>- cca 120 m<sup>3</sup> građevnog otpada iz iskopa</li> <li>- cca 80 m<sup>3</sup> izmiješanog građevnog ruševinskog otpada s komunalnim otpadom i glomaznim nemetalnim otpadom</li> <li>- cca 20 m<sup>3</sup> glomaznog metalnog otpada</li> </ul>
	Gaj (Lemeznik) (2 lokacije)	<ul style="list-style-type: none"> <li>- cca 30 m<sup>3</sup> glomaznog nemetalnog otpada</li> <li>- cca 20 m<sup>3</sup> glomaznog metalnog otpada</li> <li>- cca 20 m<sup>3</sup> komunalnog otpada</li> <li>- cca 50 m<sup>3</sup> građevnog otpada iz iskopa (većinom zemljani materijal iz iskopa)</li> </ul>
	Radaci	<ul style="list-style-type: none"> <li>- cca 20 m<sup>3</sup> komunalnog otpada</li> <li>- cca 15 m<sup>3</sup> glomaznog metalnog otpada</li> </ul>
Sitno	Škrapići (2 lokacije)	<ul style="list-style-type: none"> <li>- cca 50 m<sup>3</sup> izmiješanog komunalnog i glomaznog nemetalnog otpada</li> <li>- cca 250 m<sup>3</sup> građevnog otpada iz iskopa</li> </ul>
	Radnići	<ul style="list-style-type: none"> <li>- cca 80 m<sup>3</sup> građevnog otpada iz iskopa</li> <li>- cca 15 m<sup>3</sup> izmiješanog komunalnog i glomaznog nemetalnog otpada</li> </ul>
	Skelini	<ul style="list-style-type: none"> <li>- cca 80 m<sup>3</sup> građevnog ruševinskog otpada</li> <li>- cca 60 m<sup>3</sup> izmiješanog komunalnog te glomaznog nemetalnog otpada</li> </ul>
	Dražići	<ul style="list-style-type: none"> <li>- cca 70 m<sup>3</sup> građevnog ruševinskog otpada</li> <li>- cca 120 m<sup>3</sup> izmiješanog komunalnog, glomaznog nemetalnog i metalnog otpada</li> </ul>

Naselje	Divlje odlagalište otpada	Vrsta odbačenog otpada i subjektivna procjena količine odbačenog otpada (m <sup>3</sup> )
Labin	Labinske Drage (2 lokacije)	- cca 55 m <sup>3</sup> građevnog otpada
Labin	Uz cestu prema Prgometu	- cca 25 m <sup>3</sup> komunalnog otpada
Prgomet	Put crkve sv. Frane	- cca 25 m <sup>3</sup> građevnog i glomaznog otpada
	Prema zatvorenom prijelazu željezničke pruge Maljkovića	- cca 3 m <sup>3</sup> izmiješanog građevnog otpada i drvnog materijala

\*Izvor: Plan gospodarenja otpadom Općine Prgomet za razdoblje od 2018. do 2023. godine

## 2.6. PRIRODNO – KULTURNI POKAZATELJI

### 2.6.1. Zaštićena područja

Na području Općine Prgomet nema spomenika prirode (zaštićenih dijelova prirode).

## 2.7. KULTURNO – POVIJESNA BAŠTINA

Konzervatorskim elaboratom na području Općine Prgomet nabrojeno je 36 nepokretnih kulturnih dobara. Sva ona imaju svojstva kulturnog dobra i podliježu odredbama Zakona o zaštiti kulturnih dobara, bez obzira na njihov trenutni pravni status zaštite. Nepokretna kulturna dobra svrstana su u tri kategorije:

Osnovna podjela prema vrstama nepokretnih kulturnih dobara je sljedeća:

- povijesna naselja i dijelovi povijesnih naselja,
- povijesne građevine i sklopovi,
- elementi povijesne opreme prostora,
- područje, mjesto, spomenik ili obilježje vezano uz povijesne događaje i osobe
- arheološka nalazišta i lokaliteti,
- krajolik ili njegov dio što svjedoči o čovjekovoj prisutnosti u prostoru

Nepokretna kulturna dobra svrstana su u tri kategorije:

1. Preventivno zaštićena kulturna dobra: - Župna crkva sv. Stjepana Prvomučenika: preventivno zaštićeno kulturno dobro, prev. zaštita br. 6573 UP/I-612-08/99-01/724.
2. Kulturna dobra za koje se predlaže pokretanje postupka za upis u Registar spomenika kulture RH – Jukina (Mujina pećina)
3. Kulturna dobra od lokalnog značaja koja štiti lokalna zajednica putem odredbi i mjera iz prostornog plana
  - ruralna naselja: zaseoci
  - kultivirani krajolik
  - arheološke zone
  - arheološki lokaliteti

#### **Ruralna naselja** - Naselja lokalnog značaja, III kategorije

Bogdanovići, zaselak Matozani  
Bogdanovići, Čovići  
Bogdanovići, zaselak Čovići, stojna kuća  
Trolokve, zaselak Šerići, stojna kuća  
Trolokve, zaselak Šerići, pojata  
Trolokve, zaselak Borzići, pojata  
Sitno, zaselak Skelini, kuća za stanovanje – prizemnica

#### **Sakralni spomenici**

Crkva sv. Stjepana Prvomučenika, Prgomet  
Crkva sv. Stipana, Trolokve  
Crkva sv. Silvestra, Labin  
Crkva sv. Nikole, Bogdanovići  
Crkva sv. Jure, Sitno  
Crkva sv. Ante, Opor

#### **Kapelice**

Kapelice treba redovito održavati i građevinski popravljati. U slučaju proširenja i uređenja puta uz koji su smještene na smiju se rušiti, već ih treba prelocirati ili proširenje puteva prilagoditi njihovom položaju.

#### **Memorijalni spomenici**

Groblja uz crkve sv. Stjepana Prvomučenika u Prgometu  
Groblje uz crkvu sv. Silvestra u Labinu  
Groblje uz crkvu sv. Jure i sv. Nikole u Bogdanovićima,  
Groblje uz crkvu sv. Stipana u Trolokvama  
Groblje uz crkvu sv. Ante u Oporu, Labin

#### **Elementi povijesne opreme prostora**

Trolokve, čatrnja na ulazu u Jadriće,  
Bogdanovići, "Bogdan"- lokva i dva bunara  
Donji Bogdanovići, "Kotoranja"- lokva i bunari

Sitno, "Sitnica" seoska lokva

### Arheološki lokaliteti

- Jurina pećina; arheološki pretpovijesni lokalitet koji se smjestio zapadno od ceste Plano-Labin.
- Trapljeni doci/Rimska cesta
  - Kaštilac/Kaštelica; manja prapovijesna gomila i nešto južnije od nje ostaci male srednjovjekovne okrugle kule.
- Osojnica; radi se o prapovijesnoj fortifikaciji
- Ošljak; prapovijesna gradina
- Znojilo; prehistorijska gradina i srednjovjekovna utvrda „
- Klanac; tri prehistorijske gomile svaka promjera dvadeset metara.
- Gomile - sjevernije od crkve sv. Stipana u Prgometu
  - Seline zapadnom dijelu Trolokava, na padini zapadno od zaseoka Šerići.
  - Trolokve - sv. Stipan
  - Petrovac, Bašići Trolokve
  - Glavica, Trolokve
  - Bašići i Borzići u Trolokvama
  - Vrh Segeta Skelini u Sitnom
- Vinac; položaj „Vinac“ nalazi se sa zapadne strane ceste Trolokve-Lećeveca. Na toj uzvisini i dalje prema koti 322 mjestimično se nalazi rimske keramike, a posvjedočeni su i nalazi rimskog novca i dijelova mozaika.
- Bogdanovići-Gradina i gomila; prapovijesno utvrđeno naselje „Gradina“
- Bogdanovići-sv. Nikola; s obzirom da je u stražnji zid apside crkve sv. Nikole u Bogdanovićima ugrađen ranokršćanski pilastar s križem moguće je u blizini očekivati i raniju crkvu.

R.br.	Kulturno dobro	Pravni status	Vrsta	Oznaka dobra
1.	Crkva sv. Stjepana i groblje	Zaštićeno kulturno dobro	Nepokretna pojedinačna	Z-2901

IZVOR: <https://registar.kulturnadobra.hr/#/>

## 2.8. POKAZATELJI OPERATIVNIH SPOSOBNOSTI

### • Popis operativnih snaga

Mjere i aktivnosti u sustavu civilne zaštite provode sljedeće operativne snage sustava civilne zaštite:

- a) stožeri civilne zaštite
- b) operativne snage vatrogastva
- c) operativne snage Hrvatskog Crvenog križa

- d) operativne snage Hrvatske gorske službe spašavanja
- e) udruge
- f) postrojbe i povjerenici civilne zaštite
- g) koordinatori na lokaciji
- h) pravne osobe u sustavu civilne zaštite.

Prema Zakonu o sustavu civilne zaštite (NN br. 82/15, 118/18, 31/20, 20/22 i 114/22) jedinice lokalne samouprave i operativne snage sustava civilne zaštite dužne su voditi i ažurirati bazu podataka o pripadnicima, sposobnostima i resursima svojih operativnih snaga te navedene podatke jednom godišnje, najkasnije do ožujka sljedeće godine, dostaviti Područnom uredu civilne zaštite Split.

#### **a) stožer civilne zaštite**

Općinski načelnik je donio Odluku o osnivanju i imenovanju članova Stožera civilne zaštite Općine Prgomet u sastavu od 7 članova. Stožer civilne zaštite je stručno, operativno i koordinativno tijelo koje pruža stručnu pomoć i priprema akcije zaštite i spašavanja. Osniva se za upravljanje i usklađivanje aktivnosti operativnih snaga i ukupnih ljudskih i materijalnih resursa zajednice u slučaju neposredne prijetnje, katastrofe i veće nesreće s ciljem sprječavanja, ublažavanja i otklanjanja posljedica katastrofe i veće nesreće na području Općine.

Načelnik Stožera civilne zaštite Općine je načelnik Općina Prgomet. Radom Stožera civilne zaštite rukovodi načelnik Stožera civilne zaštite. U slučaju spriječenosti načelnika zamjenjuje ga njegov zamjenik. Kada se proglašava velika nesreća rukovođenje preuzima načelnik Općine.

Pozivanje i aktiviranje Stožera civilne zaštite nalaže načelnik Stožera, a provodi se prema planovima djelovanja civilne zaštite.

Stožer civilne zaštite obavlja zadaće koje se odnose na prikupljanje i obradu informacija ranog upozoravanja o mogućnostima nastanka velike nesreće i katastrofe, razvija plan djelovanja sustava civilne zaštite na području Općine, upravlja reagiranjem sustava civilne zaštite, obavlja poslove informiranja javnosti i predlaže donošenje odluke o prestanku provođenja mjera i aktivnosti u sustavu civilne zaštite

#### **b) operativne snage vatrogastva**

Na prostoru Općine Prgomet nema profesionalnih vatrogasnih postrojba. Dobrovoljno vatrogasno društvo Prgomet nije operativno, nema operativnih vatrogasaca. Dobrovoljno vatrogasno društvo ne zadovoljava uvjete iz Pravilnika o minimumu tehničke opreme i sredstava vatrogasnih postrojbi (NN 043/1995 i 091/2002). Najbliža vatrogasna postrojba je DVD Kaštela. Općina ima Sporazum o poslovnoj suradnji s DVD „Zagora“ Vučevica 23. 5. 2025.

#### **c) operativne snage Hrvatske gorske službe spašavanja**

Operativne snage Hrvatske gorske službe spašavanja su temeljna operativna snaga sustava civilne zaštite u velikim nesrećama i katastrofama i izvršavaju obveze u sustavu civilne zaštite sukladno posebnim propisima kojima se uređuje područje djelovanja Hrvatske gorske službe spašavanja.

**Tablica 18.** Pregled pravnih osoba od interesa za zaštitu i spašavanje

Snage Hrvatske gorske službe za spašavanje	Broj timova	Broj članova	Osposobljenost	Mehanizacija i oprema
HGSS ispostava Kaštela	3	30	- za autonoman rad na terenu - prvu pomoć - traganje i spašavanje	- 1 terensko vozilo - 1 kombi vozilo - razne vrste nosiljki - tehnička oprema

#### d) udruge

Zakonom o sustavu civilne zaštite članak 31. koji definira vrstu udruga koje su od interesa za sustav civilne zaštite:

Udruge koje nemaju javne ovlasti, a od interesa su za sustav civilne zaštite (npr. kinološke djelatnosti, podvodne djelatnosti, radio-komunikacijske, zrakoplovne i druge tehničke djelatnosti), pričuveni su dio operativnih snaga sustava civilne zaštite koji je osposobljen za provođenje pojedinih mjera i aktivnosti sustava civilne zaštite, svojim sposobnostima nadopunjuju sposobnosti temeljnih operativnih snaga i specijalističkih i intervencijskih postrojbi civilne zaštite te se uključuju u provođenje mjera i aktivnosti sustava civilne zaštite sukladno odredbama ovog Zakona i planovima jedinica lokalne i područne (regionalne) samouprave.

Sukladno Pravilniku o mobilizaciji, uvjetima i načinu rada operativnih snaga sustava civilne zaštite članovi udruga ne mogu se istovremeno raspoređivati u više operativnih snaga na svim razinama ustrojavanja sustava civilne zaštite. Iznimno, pripadnici udruga sa specijalističkim vještinama (npr. vodiči potražnih pasa, radioamateri) rasporedit će se u postrojbe civilne zaštite sukladno potrebama njihovih ustrojstava.

**Tablica 19.** Udruge od značaja za sustav civilne zaštite na području Općine Prgomet

Redni broj	Naziv udruge
1.	Lovačka udruge «Trištenica»

#### e) postrojbe i povjerenici civilne zaštite

- Povjerenici civilne zaštite

Na temelju članka 33. stavka 2. Zakona o sustavu civilne zaštite (NN br. 82/15), Vlada Republike Hrvatske je na sjednici održanoj 23. ožujka 2017. godine donijela Uredbu o sastavu i strukturi postrojbi civilne zaštite.

Općina Prgomet donijela je Odluku (KLASA:024-02/26-01/15, URBROJ:2181-41-02-26-1, 27.02.2026) o imenovanju povjerenika i zamjenika povjerenika civilne zaštite na području

Općine na temelju ove Procjene. Prema dostavljenim podacima trenutno su imenovani povjerenici i njihovi zamjenici te su isti osposobljeni i opremljeni.

**Tablica 20. Potreban broj povjerenika civilne zaštite i njihovih zamjenika Općine**

Redni broj	Mjesni odbor	Broj stanovnika	Povjerenika civilne zaštite	Zamjenik povjerenika civilne zaštite
1.	Bogdanovići	136	Ivan Radova Jurić	Ivan Jurić
2.	Labin	98	Lovre Dlaka	Ivanko Ivković
3.	Prgomet	87	Ante Drežančić	Robert Nožina
4.	Sitno	76	Dragan Vržina	Ivan Radnić
5.	Trolokve	101	Mijo Jadrc	Slavko Grgić

Ustrojena i dobro educirana mreža povjerenika civilne zaštite značajna je potpora načelniku u provedbi mjera i aktivnosti civilne zaštite u slučaju neposredne prijetnje, katastrofe ili velike nesreće na području Općine.

• **Postrojba opće namjene civilne zaštite Općine Prgomet**

Postrojba opće namjene osniva se za provođenje mjera civilne zaštite asanacije terena, potporu u provođenju mjera evakuacije, spašavanja, prve pomoći, zbrinjavanja ugroženog stanovništva te zaštitu od poplava.

Na temelju članka 33. stavka 2. Zakona o sustavu civilne zaštite (NN br. 82/15, 118/18, 31/20, 20/22 i 114/22), Vlada Republike Hrvatske je na sjednici održanoj 23. ožujka 2017. godine donijela Uredbu o sastavu i strukturi postrojbi civilne zaštite (NN 27/2017).

Donesena je Odluka (ODLUKA, KLASA; 024-03/26-01/5, URBROJ: 2181-41-01-26-7, 23. veljače 2026. god.) o osnivanju postrojbe civilne zaštite opće namjene Općine Prgomet.

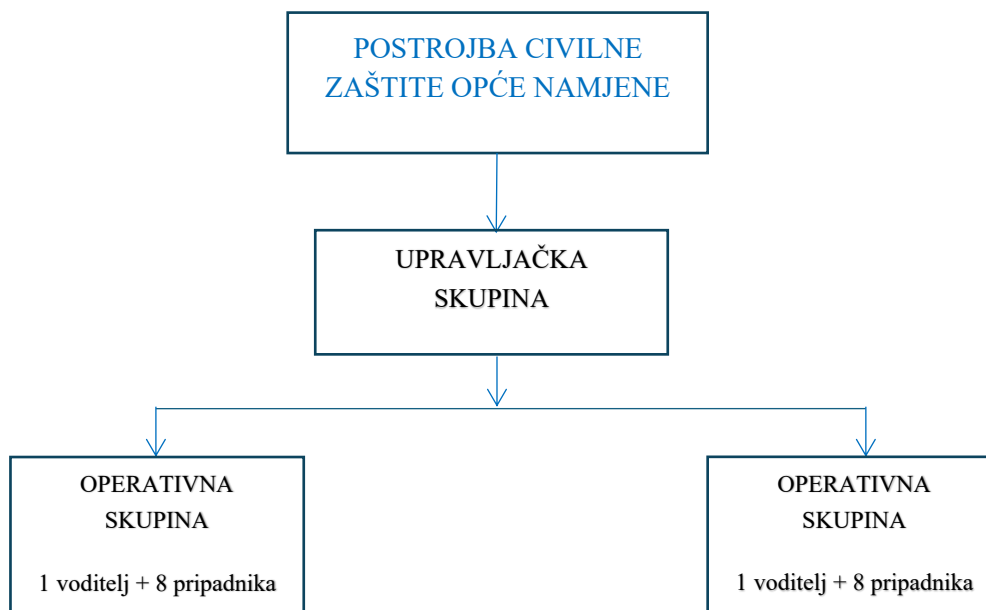
Postrojba civilne zaštite opće namjene Općine Prgomet sastoji se od:

-upravljačke skupine i

-dvije operativne skupine

-Upravljačka skupina sastoji se od dva (2) pripadnika, a svaka operativna skupina sastoji se od osam (8) pripadnika. Svaka operativna skupina ima svog voditelja.

Slika 4. Shematski prikaz postrojbe civilne zaštite opće namjene



#### f) koordinatori na lokaciji

Koordinator na lokaciji procjenjuje nastalu situaciju i njezine posljedice na terenu te u suradnji s nadležnim stožerom civilne zaštite usklađuje djelovanje operativnih snaga sustava civilne zaštite. Koordinatora na lokaciji, sukladno specifičnostima izvanrednog događaja, određuje načelnik stožera civilne zaštite iz redova operativnih snaga sustava civilne zaštite.

#### g) Pravne osobe u sustavu civilne zaštite

Pravne osobe od interesa za sustav civilne zaštite na području Općine su one pravne osobe koje su svojim proizvodnim, uslužnim, materijalnim, ljudskim i drugim resursima najznačajniji nositelji tih djelatnosti na području Općine.

Potrebno je donijeti Odluku o određivanju pravnih osoba u sustavu civilne zaštite sukladno članku 17. stavak 1. podstavak 3. Zakona o sustavu civilne zaštite (NN br. 82/15, 118/18) koje raspolažu potrebnim sredstvima (materijalno – tehničkim sredstvima, smještajnim kapacitetima, pripremom prehrane i prijevozom) koje će odgovoriti procijenjenim potrebama Općine ovisno o obrađenim rizicima.

U sljedećim tablicama se predlaže minimalan broj potrebnih sredstava te broj ljudi.

Tablica 21. Minimalan broj potrebnih materijalno-tehničkih sredstava na području Općine

Potrebna sredstva	Minimalan broj sredstava	Broj ljudi za opsluživanje građevinskim mehanizmom
<b>Materijalno – tehnička sredstva</b>		
Kamioni	1	3

Potrebna sredstva	Minimalan broj sredstava	Broj ljudi za opsluživanje građevinskim mehanizmom
<b>Materijalno – tehnička sredstva</b>		
Utovarivači	1	
Strojevi za razbijanje betona	1	

**Tablica 22. Minimalan broj potrebnih prijevoznih sredstava na području Općine**

Potrebna sredstva	Minimalan broj sredstava	Broj ljudi za opsluživanje prijevoznim sredstvima
<b>Prijevoz</b>		
Prijevozna sredstva (autobusi)	2	2

**Tablica 23. Minimalan broj potrebnih smještajnih kapaciteta na području Općine**

Potrebna sredstva	Minimalan broj ljudi koje je potrebno zbrinuti i osigurati prehranu
<b>Smještaj i hrana</b>	
Smještajni kapaciteti	115
Osiguranje prehrane	115

### 3. IDENTIFIKACIJA PRIJETNJI-REGISTAR RIZIKA

	PRIJETNJA	KRATAK OPIS SCENARIJA	UTJECAJ NA DRUŠTVENE VRIJEDNOSTI	PREVENTIVNE MJERE	MJERE ODGOVORA
1.	<b>POTRES</b>	Potres je elementarna nepogoda uzrokovana prirodnim događajem koji je vjerojatno najveći uzrok stradavanja ljudi i uništenja materijalnih dobara. Potresi su uzrok katastrofa koje karakterizira brz nastanak, događaju se učestalo i bez prethodnog upozorenja	Potresi mogu uzrokovati sljedeće: veliki postotak oštećenosti stambenih građevina, industrijske i komunalne infrastrukture, problemi u komunikaciji, neprotočne prometnice, određen broj povrijeđenih i poginulih, štetu na materijalnim i kulturnim dobrima te okolišu, nedovoljni kapaciteti za zbrinjavanje ozlijeđenih i evakuiranih itd. te sekundarne katastrofalne opasnosti i posljedice.	Protupotresno projektiranje i građenje građevina sukladno odgovarajućim tehničkim propisima i hrvatskim/europskim normama. Izgradnja sustava ranog upozoravanja. Edukacija i osposobljavanje operativnih snaga sustava civilne zaštite Splitsko-dalmatinske županije.	Uzbunjivanje i obavješćivanje, evakuacija, zbrinjavanje, sklanjanje, spašavanje, pružanje prve pomoći.
2.	<b>SUŠA</b>	Moguće posljedice: materijalne štete na prirodnim dobrima	Utjecaj na život i zdravlje ljudi, gospodarstvo, društvenu stabilnost i politiku	Izgradnja sustava za navodnjavanje	Operativne snage sustava civilne zaštite.
3.	<b>POŽARI OTVORENOG TIPA</b>	Požari otvorenog prostora zbog visokih temperatura u ljetnim mjesecima, nepristupačnog terena i velikog broja posjetitelja predstavlja jednu od mogućih ugroza. Međutim, važno je naglasiti u dobru organizacije vatrogastva Splitsko-dalmatinske županije te iste ugroze nastoje smanjiti ili dovesti do minimuma.	Neke od posljedica uslijed izbijanja požara su zatvaranje cesta požarom te stoga i otežan pristup ugroženim područjima, prekidi u distribuciji sa strujom ili plinom.	Osposobljavanje vatrogasnih snaga, opremanje, edukacija.	Uzbunjivanje i obavješćivanje, evakuacija, zbrinjavanje, sklanjanje, spašavanje, pružanje prve pomoći

• Utjecaj klimatskih promjena na prirodne nepogode:

Klimatske promjene predstavljaju jednu od najvećih prijetnji današnjem društvu. Njihov utjecaj na učestalost pojave, jačine i posljedica većine prirodnih nepogoda je neosporiv. Zbog navedenih razloga je Republika Hrvatska, 7. travnja 2020. godine usvojila Strategiju prilagodbe klimatskim promjenama u Republici Hrvatskoj za razdoblje do 2040. godine s pogledom na 2070. godinu (NN 46/20).

**Tablica 24.** Projekcije klimatskih parametara za Republiku Hrvatsku prema scenariju RCP4.5 u odnosu na razdoblje 1971. – 2000. godine

Klimatski parametar		Projekcije buduće klime prema scenariju RCP4.5 u odnosu na razdoblje 1971. – 2000. godine dobivene klimatskim modeliranjem	
		2011. – 2040.	2041. – 2070.
OBORINE		Srednja godišnja količina: malo smanjenje (osim manji porast u SZ Hrvatskoj)	Srednja godišnja količina: daljnji trend smanjenja (do 5 %) u gotovo cijeloj Hrvatske osim u SZ dijelovima
		Sezone: različit predznak; zima i proljeće u većem dijelu Hrvatske manji porast + 5 – 10 %, a ljeto i jesen smanjenje (najviše – 5 – 10 % u J Lici i S Dalmaciji)	Sezone: smanjenje u svim sezonama (do 10 % gorje i S Dalmacija) osim zimi (povećanje 5 – 10 % S Hrvatska)
		Smanjenje broja kišnih razdoblja (osim u središnjoj Hrvatskoj gdje bi se malo povećao). Broj sušnih razdoblja bi se povećao	Broj sušnih razdoblja bi se povećao
TEMPERATURA ZRAKA		Srednja: porast 1 – 1,4 °C (sve sezone, cijela Hrvatska)	Srednja: porast 1,5 – 2,2 °C (sve sezone, cijela Hrvatska – naročito kontinent)
		Maksimalna: porast u svim sezonama 1 – 1,5 °C	Maksimalna: porast do 2,2 °C u ljeto (do 2,3 °C na otocima)
		Minimalna: najveći porast zimi, 1,2 – 1,4 °C	Minimalna: najveći porast na kontinentu zimi 2,1 – 2,4 °C; a 1,8 – 2 °C primorski krajevi
EKSTREMNI VREMENSKI UVJETI	Vrućina (broj dana s Tmax > +30 °C)	6 do 8 dana više od referentnog razdoblja (referentno razdoblje: 15 – 25 dana godišnje)	Do 12 dana više od referentnog razdoblja
	Hladnoća (broj dana s Tmin < 10 °C)	Smanjenje broja dana s Tmin < -10 °C i porast Tmin vrijednosti (1,2 – 1,4 °C)	Daljnje smanjenje broja dana s Tmin < -10 °C
	Tople noći (broj dana)	U porastu	U porastu
Klimatski parametar		Projekcije buduće klime prema scenariju RCP4.5 u odnosu na razdoblje 1971. – 2000. godine dobivene klimatskim modeliranjem	
		2011.-2040.	2041.-2070.
	s Tmin ≥ +20 °C)		
	Sr. brzina na 10 m	Zima i proljeće bez promjene, no ljeti i osobito u jesen na Jadranu porast do 20 – 25 %	Zima i proljeće uglavnom bez promjene, no trend jačanja ljeti i u jesen na Jadranu.

<b>VJETAR</b>	Max. brzina na 10 m	Na godišnjoj razini: bez promjene (najveće vrijednosti na otocima J Dalmacije) Po sezonama: smanjenje zimi na Jadranu i zaleđu	Po sezonama: smanjenje u svim sezonama osim ljeti. Najveće smanjenje zimi na Jadranu
<b>EVAPOTRANSPIRACIJA</b>		Povećanje u proljeće i ljeti 5 – 10 % (vanjski otoci i Z Istra > 10 %)	Povećanje do 10 % za veći dio Hrvatske, pa do 15 % na obali i zaleđu te do 20 % na vanjskim otocima.
<b>VLAŽNOST ZRAKA</b>		Porast cijele godine (najviše ljeti na Jadranu)	Porast cijele godine (najviše ljeti na Jadranu)
<b>VLAŽNOST TLA</b>		Smanjenje u sjevernoj Hrvatskoj	Smanjenje u cijeloj Hrvatskoj (najviše ljeto i u jesen).
<b>SUNČEVO ZRAČENJE (TOK ULAZNE SUNČANE ENERGIJE)</b>		Ljeti i u jesen porast u cijeloj Hrvatskoj, u proljeće porast u sjevernoj Hrvatskoj, a smanjenje u zapadnoj Hrvatskoj; zimi smanjenje u cijeloj Hrvatskoj.	Povećanje u svim sezonama osim zimi (najveći porast u gorskoj i središnjoj Hrvatskoj)

*IZVOR: Strategija prilagodbe klimatskim promjenama u Republici Hrvatskoj za razdoblje do 2040. godine s pogledom na 2070. godinu (NN 46/20)*

#### 4. PROJEKCIJE ZA PROCJENU UTJECAJA PRIJETNJI NA KATEGORIJE DRUŠTVENIH VRIJEDNOSTI

Kriteriji za procjenu štetnih utjecaja prijetnji na kategorije društvenih vrijednosti, gospodarstvo i društvena stabilnost i politika, zajednički su za sve rizike i propisani su u postotnim vrijednostima udjela u proračunu Županije.

##### 4.1. ŽIVOT I ZDRAVLJE LJUDI

Posljedice na život i zdravlje ljudi prikazuje se ukupnim brojem ljudi za koje se procjenjuje kako mogu biti u sastavu nekog od procesa nastalih kao posljedica događaja opisanih scenarijem – poginuli, ozlijeđeni, oboljeli, evakuirani, zbrinuti i sklonjeni.

Tablica 25. Život i zdravlje ljudi

KATEGORIJA	%
1	*<0,002
2	0,001-0,004
3	0,0047-0,011
4	0,012-0,035
5	0,036>

Pri određivanju kategorije za život i zdravlje ljudi u kategoriju 1 ulaze posljedice prema kojima je stradala ili ugrožena minimalno jedna osoba do 0,001% stanovnika na području JLP(R)S.

##### 4.2. GOSPODARSTVO

Odnosi se na ukupnu materijalnu i financijsku štetu u gospodarstvu. Šteta se prikazuje u odnosu na proračun JLP(R)S prema navedenom u prilogu III. Navedena materijalna šteta ne odnosi se na materijalnu štetu koja treba biti iskazana u kategoriji Društvena stabilnost i politika.

Tablica 26. Gospodarstvo

KATEGORIJA	%
1	0,5-1
2	1-5
3	5-15
4	15-25
5	>25

Tablica 27. Prilog III iz Smjernica – Prijedlog šteta u gospodarstvu

VRSTA ŠTETE	POKAZATELJ
1. Direktne štete	1.1. Šteta na pokretnoj i nepokretnoj imovini
	1.2. Šteta na sredstvima za proizvodnju i rad
	1.3. Štete na javnim zgradama ustanovama koje ne spadaju pod druge kriterije
	1.4. Trošak sanacije, oporavka, asanacije te srodni troškovi
	1.5. Troškovi spašavanja, liječenja te slični troškovi
	1.6. Gubitak dobiti
	1.7. Gubitak repromaterijala
	2.1. Izostanak radnika s posla (potrebno je procijeniti trošak izostanka s posla)

2. Indirektne štete	2.2. Gubitak poslova i prestanak poslovanja (potrebno je procijeniti trošak)
	2.3. Gubitak prestiža i renomea (potrebno je procijeniti trošak)
	2.4. Nedostatak radne snage (potrebno je procijeniti trošak)
	2.5. Pad prihoda
	2.6. Pad proračuna

#### 4.3. DRUŠTVENA STABILNOST I POLITIKA

Posljedice za Društvenu stabilnost i politiku iskazuju se u materijalnoj šteti i to za štetu na kritičnoj infrastrukturi i šteti na građevinama od društvenog značaja. Kategorija Društvene stabilnosti i politike dobit će se srednjom vrijednosti kategorija Kritične infrastrukture (KI) i Ustanova/građevina javnog i društvenog značaja. Društvena stabilnost =  $KI + \text{Građevine (ustanove) javnog društvenog značaja} / 2$ . Ukoliko je ukupna materijalna šteta na kritičnoj infrastrukturi od značaja za funkcioniranje JLP(R)S u cjelini prikazat će se u odnosu na proračun JLP(R)S.

**Tablica 28.** Društvena stabilnost – Kritična infrastruktura

KATEGORIJA	%
1	0,5-1
2	1-5
3	5-15
4	15-25
5	>25

U kriteriju ukupne materijalne štete na građevinama od javnog društvenog značaja šteta se prikazuje u odnosu na proračun JLP(R)S. Građevinama javnog društvenog značaja smatraju se sportski objekti, objekti kulturne baštine, sakralni objekti, objekti javnih ustanova i sl.

**Tablica 29.** Društvena stabilnost i politika – Ustanove / građevine javnog društvenog značaja

KATEGORIJA	%
1	0,5-1
2	1-5
3	5-15
4	15-25
5	>25

Posljedice za Društvenu stabilnost i politiku iskazuju se zbirno. Vrijednosti pokretnina i nekretnina određuju se podacima dobivenim iz Državnog zavoda za statistiku. Ukoliko takvi podaci ne postoje koriste se vrijednosti iz tablice prilog XII. - Približni jedinični troškovi izgradnje raznih kategorija građevina iz Procjene rizika od katastrofa za Republiku Hrvatsku.

**Tablica 30.** Prilog XII iz Smjernica – Približni jedinični troškovi izgradnje i kategorije građevina

KLASA	OPIS	CIJENA, €/m <sup>2</sup>
Ia	Jednostavne poljoprivredne građevine, pomoćne građevine i slično	28,4
Ib	Spremišta (rezervoari) vode, trgovačka skladišta, štale i slično	49,5
IIa	Tornjevi, vodotornjevi, ostala spremišta	78,4
IIb	Uredi, trgovine, poljoprivredne građevine do visine jednog kata, jednostavna industrijska postrojenja i slično	146,4
IIIa	Stambene zgrade do četiri kata, lokalne sportske građevine, parkirališta na kat, poslovne građevine i slično	175,8
IIIb	Stambene i poslovne građevine, složenije poljoprivredne i industrijske građevine, građevine javnih institucija, domovi zdravlja, hoteli niže kategorije i slično	200,5
IVa	Privatne kuće, uredske zgrade, veliki trgovački centr	226,3
IVb	Trgovački centri i hoteli viših kategorija	250,0
IVc	Bolnice, knjižnice i kulturne građevine	300,5
Va	Radio i TV postaje, obrazovne institucije, trgovački centri s dodatnim sadržajima	372,6
Vb	Kongresni centri, zračne luke	451,6
Vc	Kliničko-bolnički centri, hoteli najviših kategorija	513,3
Vd	Kazališta, operne i koncertne dvorane	615,3

*IZVOR: Bal I.E., Crowley H., Pinho R. (2010.) Displacement - Based Earthquake Loss Assessment: Method Development and Application to Turkish Building Stock, Research Report Rose 2010/02, IUSS Press, Pavia, Italy*

## 5. VJEROJATNOST

Za sve odabrane rizike odnosno prijetnje na području Županije koristiti će se iste vrijednosti vjerojatnosti/frekvencija koje su prikazane u sljedećoj tablici.

**Tablica 31.** Vjerojatnost/frekvencija

KATEGORIJA	POSljedICE	VJEROJATNOST/FREKVENCIJA		
		KVALITATIVNO	VJEROJATNOST	FREKVENCIJA
1	Neznatne	Iznimno mala	<1%	1 događaj u 100 godina i rjeđe
2	Malene	Mala	1-5%	1 događaj u 20 do 100 godina
3	Umjerene	Umjerena	5-50%	1 događaj u 2 do 20 godina
4	Značajne	Velika	51-98%	1 događaj u 1 do 2 godine
5	Katastrofalne	Iznimno velika	>98%	1 događaj godišnje ili češće

Za vrijednosti vjerojatnosti/frekvencije uzimaju se samo oni događaji čije posljedice za kategorije društvenih vrijednosti mogu biti opisani kategorijom 1. (npr. štete u gospodarstvu minimalno moraju iznositi 0,5% proračuna JLP(R)S). Neće se uzimati u razmatranje vjerojatnost svakog potresa ili industrijskih nesreća bez ikakve materijalne štete već samo vjerojatnost onog događaja/prijetnje koja može uzrokovati štete sukladno propisanim kriterijima za svaku od kategorija društvenih vrijednosti.

Napominje se kako će se za vrijednosti vjerojatnosti/frekvencije uzeti u razmatranje samo oni događaji čije posljedice za kategorije društvene vrijednosti može uzrokovati štete sukladno propisanim kriterijima za svaku prijetnju društvenih vrijednosti (koja šteta u gospodarstvu mora iznositi minimalno 0,5% proračuna Županije).

## 6. OPIS SCENARIJA

Scenarijima je potrebno opisati svaku određenu prijetnju te njen nastanak i posljedice kako bi se po tom primjeru mogle planirati preventivne mjere, educirati stanovništvo odnosno pripremiti eventualni odgovor za svaku nesreću.

Svrha scenarija je prikazati svaki događaj i posljedice kakve mogu uzrokovati sve prirodne i tehničko – tehnološke prijetnje na području Općine Prgomet. Scenarij će biti izrađen prema sadržaju prikazanom u Prilogu V iz Smjernica za izradu Procjene rizika od velikih nesreća za Republiku Hrvatsku, dok ozbiljnost posljedica može varirati u rasponu od umjerenog do najgoreg mogućeg, točnije katastrofalnog događaja.

Svaki scenarij će se prikazati slijedom tabličnog prikaza opisa scenarija prema Prilogu II iz Smjernica.

## 7. POTRES – OPIS SCENARIJA

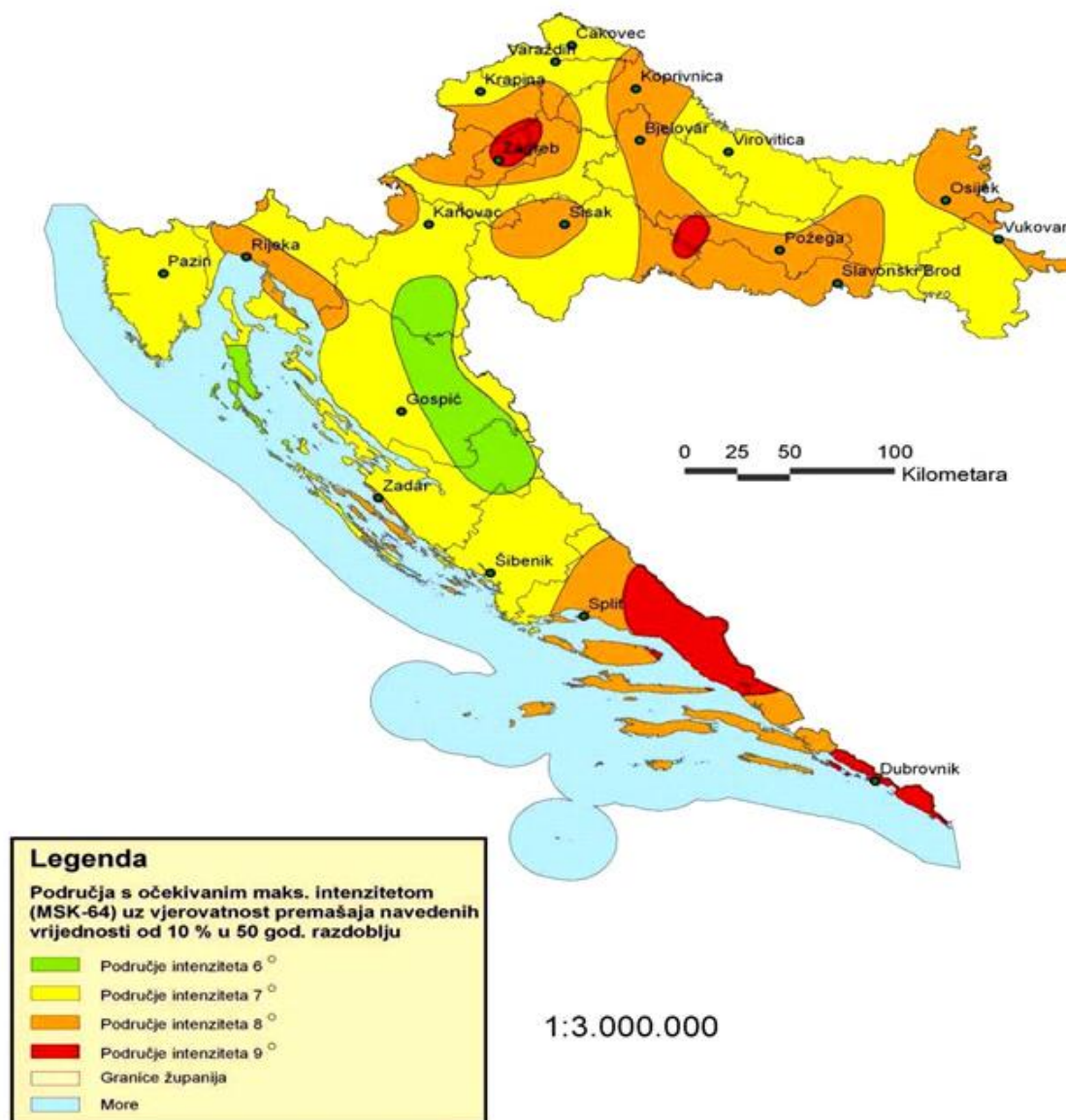
### 7.1. NAZIV SCENARIJA, RIZIK, RADNA SKUPINA

<b>NAZIV SCENARIJA</b>
Podrhtavanje tla na području Općine Prgomet uzrokovano potresom na razini povratnog razdoblja usklađenog s propisima za projektiranje potresne opasnosti
<b>GRUPA RIZIKA</b>
Potres
<b>Radna skupina</b>
<b>Koordinator:</b>
Ivan Skelin
<b>Nositelj:</b>
Zrinka Sirić Podrug, Hrvatski crveni križ
<b>Izvršitelj:</b>
!

#### 7.1.1. Uvod

Potres je jedna od najneugodnijih prirodnih pojava. Potres se očituje podrhtavanjem tla zbog naglog oslobađanja energije u Zemljinoj kori. Pojava potresa pripada skupini prirodnih uzroka koji se ne mogu predvidjeti, a s određenom vjerojatnošću mogu dogoditi u bilo kojem trenutku. Budući da potrese nije moguće spriječiti provođenje mjera za ublažavanje posljedica potresa i pripremljenost društvene zajednice u slučaju njegove pojave od iznimne su važnosti.

Za procjenu posljedica potresa po seizmičkim zonama za objekte i po stanovništvo u ovoj Procjeni ugroženosti korištena je MSK-78 ljestvica (prema autorima: Medvedev-Sponheuer-Karnik, s izmjenama i dopunama iz 1980. god.)



Slika 4. Seizmološka karta Hrvatske; Izvor: Prof.dr.sc. D., Morić, Potresno inženjerstvo,, Katedra za betonske konstrukcije, Zavod za materijale i konstrukcije, Građevinski fakultet – Osijek, 2009.

Iz slike 4. je uočljivo da je područje Općine Prgomet zahvaća područje intenziteta VIII° MSK ljestvice koja može izazvati veliku materijalnu štetu i ljudske žrtve.

### 7.1.2. Kratak opis scenarija

Scenarij za područje Općine Prgomet obuhvaća dvije razine podrhtavanja tla uzrokovanog potresom. Prema zadanim kriterijima procjene posljedica, očekivani intenzitet odabranih događaja usklađen je s razinom seizmičkog hazarda koja odgovara povratnom razdoblju prihvaćenom u važećim propisima za projektiranje potresne otpornosti (Eurocode 8), odnosno 95 godina za najvjerojatniji neželjeni događaj (NND, slabiji potres) i 475 godina za događaj s najgorim mogućim posljedicama (DNP, jači potres). Iako je za događaj s najgorim mogućim posljedicama bilo moguće odabrati i duže povratno razdoblje (primjerice 2.000 godina), čime bi očekivani gubici bili znatno veći, vjerojatnost takvog događaja bi bila višestruko manja, a vezu s važećim propisima za projektiranje seizmičke otpornosti građevinskih konstrukcija i odgovarajućom kartom seizmičkog hazarda ne bi bilo moguće izravno uspostaviti.

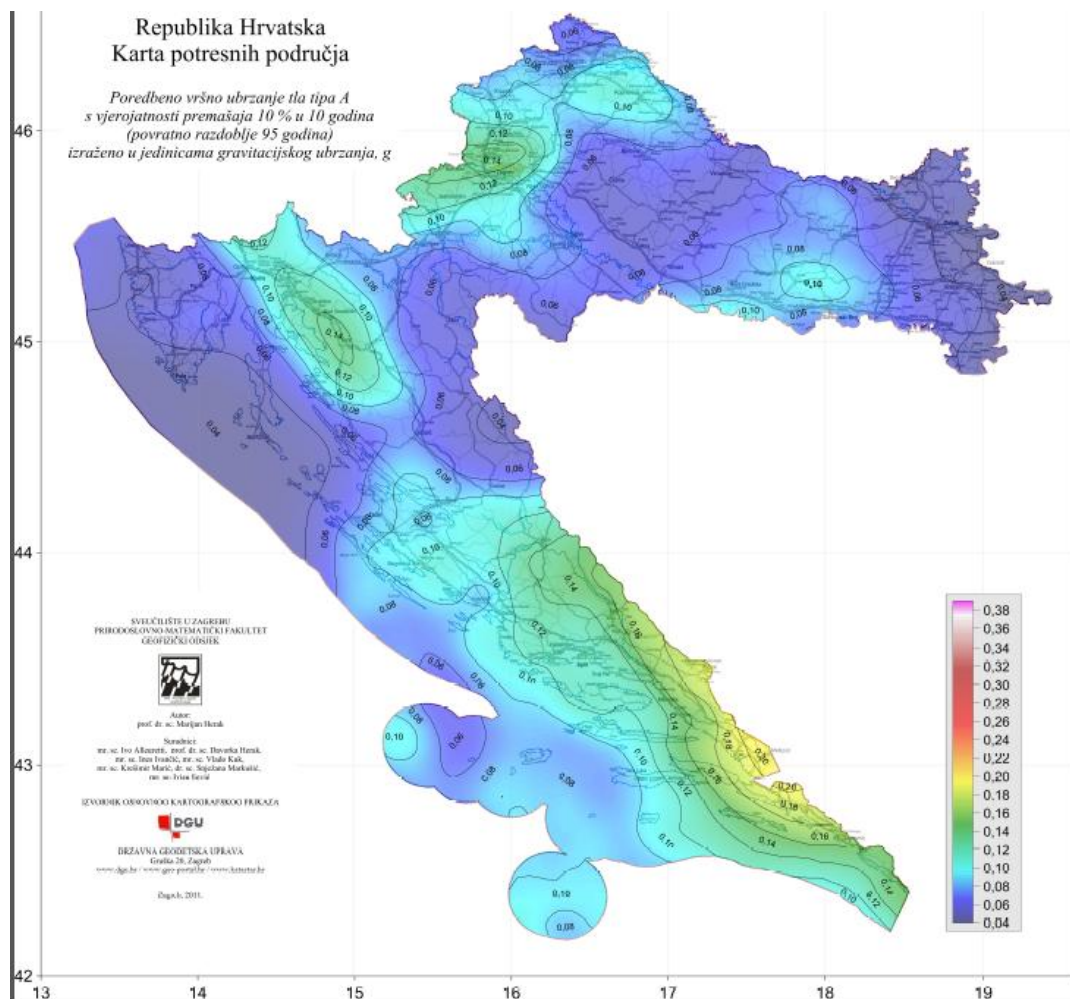
### 7.1.3. Prikaz posljedica

Potres je nepogoda sa jednim od najvećih očekivanih razaranja. Utjecaj ovog razaranja na otvoreni prostor je manje izražen, izuzev mogućih razornih posljedica na elemente kritične infrastrukture (vodovod, prometnice, energetski vodovodi, telekomunikacije, kanalizacijski sustav ...). Moguće posljedice na stanovništvo ovise o gustoći naseljenosti u pojedinim naseljima te stambenim građevinama (vrsta gradnje i građevni materijal koji se koristi prilikom izrade).

### 7.1.4. Prikaz vjerojatnosti

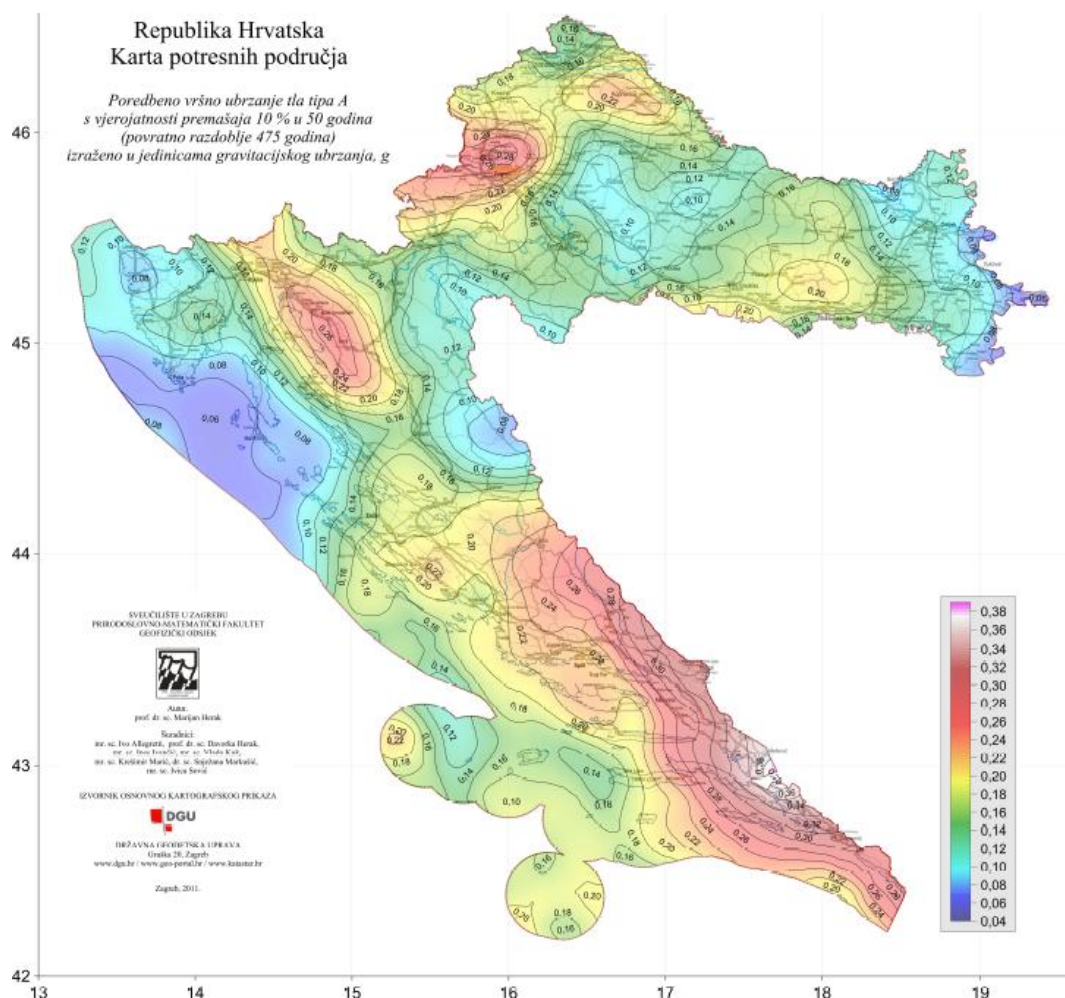
S obzirom da su intenziteti potresa za odabrani scenarij usklađeni s razinom seizmičkog hazarda koja je prihvaćena u važećim propisima za projektiranje potresne otpornosti (Eurocode 8 [22, 23]), vjerojatnost događaja određena je odgovarajućim povratnim razdobljima:

1. za najvjerojatniji neželjeni događaj (slabiji potres)
  - a. poredbeno povratno razdoblje: 95 godina
  - b. vjerojatnost premašaja: 10% u 10 godina



Slika 5. Karta potresnih područja Republike Hrvatske za poredbeno povratno razdoblje potresa TNCR=95 godina

2. za događaj s najgorim mogućim posljedicama (jači potres)
- a) poredbeno povratno razdoblje: 475 godina
  - b) vjerojatnost premašaja: 10% u 50 godina



Slika 6. karta potresnih područja Republike Hrvatske za poredbeno povratno razdoblje potresa TNCR=475 godina

Iznos horizontalnih vršnih ubrzanja tla tipa A ( $a_{GR}$ ) za povratna razdoblja od  $T_p = 95$  i 475 godina izraženih u jedinicama gravitacijskog ubrzanja ( $1\text{ g} = 9.81\text{ m/s}^2$ ) za naselja na području Općine Prgomet prikazan je u slijedećoj tablici.

Tablica 32. Iznos horizontalnih vršnih ubrzanja tla za povratna razdoblja 95,225 i 475 g na području Općine Prgomet

R.B.	OPĆINA	$a_{GR}$ za $T_p$ 95 godina	$a_{GR}$ za $T_p$ 225 godina	$a_{GR}$ za $T_p$ 475 godina
1.	Prgomet	0.120 g	0.168g	0.120 g

IZVOR: <http://seizkarta.gfz.hr/karta.php>

#### 7.1.5. Prikaz utjecaja na infrastrukturu

UTJECAJ	SEKTOR
X	energetika (proizvodnja, uključivo akumulacije i brane, prijenos, skladištenje, transport energenata i energije, sustavi za distribuciju)
X	komunikacijska i informacijska tehnologija (elektroničke komunikacije, prijenos podataka, informacijski sustavi, pružanje audio i audiovizualnih medijskih usluga)
X	promet (cestovni, željeznički, zračni, pomorski i promet unutarnjim plovim putovima)
X	zdravstvo (zdravstvena zaštita, proizvodnja, promet i nadzor nad lijekovima)

UTJECAJ	SEKTOR
X	vodnogospodarstvo (regulacijske i zaštitne vodne građevine i komunalne vodne građevine)
X	hrana (proizvodnja i opskrba hranom i sustav sigurnosti hrane, robne zalihe)
X	financije (bankarstvo, burze, investicije, sustavi osiguranja i plaćanja)
X	proizvodnja, skladištenje i prijevoz opasnih tvari (kemijski, biološki, radiološki i nuklearni materijali)
X	javne službe (osiguranje javnog reda i mira, zaštita i spašavanje, hitna medicinska pomoć)
X	nacionalni spomenici i vrijednosti

#### 7.1.6. Kontekst

- **Stanovništvo, društvo, administracija i upravljanje**

Prema posljednjem Popisu stanovništva 2021. godine na području Općine Prgomet živi 498 stanovnika. Područje Općine Prgomet zauzima ukupnu površinu od 77,4 km<sup>2</sup>. Moguće ljudske žrtve rezultat su prije svega očekivanih razaranja stambenih objekata, te objekata gdje boravi puno ljudi. Osim toga, među pučanstvom došlo bi do uznemirenosti i panike, te su mogući dodatni ljudski gubitci.

#### 7.1.7. Funkcioniranje elemenata kritične infrastrukture

Potres je nepogoda sa jednim od najvećih očekivanih razaranja. Utjecaj ovog razaranja na otvoreni prostor je manje izražen, izuzev mogućih razornih posljedica na elemente infrastrukture (vodovod, prometnice te energetske vodovi).

<b>PROIZVODNJA I DISTRIBUCIJA ELEKTRIČNE ENERGIJE</b>	Mogući su problemi u opskrbi električnom energijom zbog oštećenja objekata elektroopskrbe. U slučaju da dođe do navedenih oštećenja, to može imati negativni utjecaj na prestanak rada pošte, prekidanje telefonskih veza, prekidanje i otežani rad ambulante, prekid opskrbe vodom.
<b>KOMUNIKACIJA I INFORMACIJSKA TEHNOLOGIJA</b>	U slučaju potresa intenziteta VIII° MSK ljestvice dolazi do oštećenja i objekata pošte i telekomunikacija.
<b>HRANA</b>	Potres intenziteta VIII° MSK ljestvice na području Općine Prgomet može uzrokovati nemogućnost proizvodnje i opskrbe prehrambenim namirnicama, posebno do određenih dijelova Općine.
<b>PROMET</b>	Moguća su oštećenja na autocesti A1 Zagreb-Split, državnoj cesti DC58 Seget Donji - Boraja - Šibenik te županijskim cestama - ŽC 6091 (D33) - Danilo Gornje - Sitno Donje - Sitno - Prgomet - Plano - D8, ŽC 6110 Unešić (ŽC 6092) - Sitno (ŽC 6091), ŽC 6112 Kladnjice (ŽC 6092) - Prgomet - Prapatnica (D58) i time bi se uzrokovao prekid prometa na tim ključnim cestovnim pravcima za Općinu Prgomet
<b>FINANCIJE</b>	Otežano funkcioniranje lokalne zajednice uzrokovati će i oštećenja objekata od posebnog značaja za stanovništvo (bankarstvo, investicije i dr.).
<b>ZDRASTVO</b>	Pri potresu intenziteta VIII° MSK ljestvice može doći do oštećenja objekata javnog zdravstva. Oštećenjem zdravstvenih objekata onemogućava se i prekida pružanje medicinskih usluga.
<b>JAVNE SLUŽBE</b>	Moguća su oštećenja objekata od posebnog značaja, što će bitno otežati normalno funkcioniranje zajednice.
<b>NACIONALNI SPOMENICI I VRIJEDNOSTI</b>	Pri potresu intenziteta VIII° MSK ljestvice dolazi do oštećenja objekata od posebnog značaja i rušenja kulturnih dobara.

## 7.2. UZROK

### 7.2.1. Razvoj događaja koji prethode katastrofi

U skladu s globalnom teorijom tektonskih ploča koja objašnjava pomake Zemljine litosfere i učestalost pojave potresa u graničnim područjima, uzrok nastanka potresa u priobalnom dijelu Republike Hrvatske povezan je s podvlačenjem Jadranske platforme pod Dinaride, kao posljedica kretanja Afričke ploče u odnosu na Euro-azijsku. Rasjedi kao potencijalne žarišne točke osim toga nastaju unutar pojedinih tektonskih ploča kao posljedica diferencijalnih naprežanja u Zemljinoj kori.

Unatoč suvremenim uvjetima i uz naprednu tehnologiju predviđanje potresa koje bi omogućilo pravovremeno reagiranje i evakuiranje ugroženih građana nije moguće.

Razvijenije države u seizmički aktivnim područjima ipak ne odustaju od pokušaja kratkoročnog upozoravanja na pojavu potresa s namjerom ostvarivanja barem minimalne vremenske prednosti u slučaju katastrofalnog događaja. Naime u slučaju potresa iz žarišta se širi više vrsta potresnih valova; longitudinalni (ili primarni) P- valovi brže se šire, ali razorno djelovanje potječe od transverzalnih (ili sekundarnih) S-valova koji se šire manjom brzinom. Stoga je moguće posebnim senzorima zabilježiti dolazak P-valova, identificirati položaj žarišta i odrediti očekivanu jačinu potresa, barem nekoliko sekundi prije dolaska S-valova koji mogu uzrokovati podrhtavanje tla s razornim posljedicama.

### 7.2.2. Okidač koji je uzrokovao katastrofu

Potres se može opisati kao endogeni proces prouzročen tektonskim pokretima u Zemljinoj unutrašnjosti uz naglo oslobađanje energije koja se u obliku seizmičkih valova širi prema površini Zemlje. Pojava potresa pripada skupini prirodnih rizika koji se ne mogu predvidjeti, a s određenom vjerojatnošću se mogu dogoditi u bilo kojem trenutku. Osim s podrhtavanjem tla seizmički rizik može biti povezan i s drugim događajima kao pojavom klizišta.

### 7.2.3. Potpunost i vjerojatnost/dosljednost i logičnost

Svijest o mogućoj opasnosti zbog posljedica učinaka potresa na postojeće građevine i iskustveni podaci značajno su se odrazili na razvoj i učestale promjene propisa za projektiranje konstrukcija. Posljednjih godina posebna pozornost posvećena je donošenju ujednačenih Europskih normi za projektiranje seizmičke otpornosti a temeljem suvremenih istraživanja su propisani zahtjevi kojima građevine moraju udovoljiti da bi postigle prihvatljivu razinu sigurnosti znatno postroženi.

## 7.3. POTRES – OPIS DOGAĐAJA

### 7.3.1. Posljedice i informacije o posljedicama

Kod razmatranja potresa kao prirodne katastrofe u Općini Prgomet u obzir su uzete dvije vjerojatnosti, najvjerojatniji neželjeni događaj te događaj sa najgorim mogućim posljedicama.

Najvjerojatniji neželjeni događaj podrazumijeva potres intenziteta V°MSK ljestvici. Pri tom potresu nema značajnih posljedica na stanovništvo i kritičnu infrastrukturu, te kao takav nije

detaljnije ni obrađen. Događaj sa najgorim mogućim posljedicama podrazumijeva potres intenziteta VIII°MSK ljestvice.

Obzirom na posljedice ova kategorija potresa detaljno je obrađena kroz sljedeće naslove.

### 7.3.2. Opis posljedica na stanovništvo, imovinu, okoliš, kritičnu infrastrukturu, društvo i institucije

Procjena obujma i stupnja ugroženosti od potresa obuhvaća razorne potrese. Polazi se od pretpostavke da ljudi stradavaju uslijed rušenja objekata, oštećenja opreme, instalacije i uređaja. Zbog navedenog je nužno pronaći vezu između intenziteta potresa i mehaničke rastresitosti objekata. Prvo treba utvrditi mogući stupanj oštećenja raznih kategorija objekata pri različitim stupnjevima intenziteta potresa. Obzirom na mehaničku otpornost i obujma oštećenja objekata utvrđuje se stupanj oštećenja.

### 7.3.3. Posljedice potresa po stambene objekte u Općini Prgomet

Poznavajući vrijeme izgradnje pojedine skupine zgrada može se donijeti grubi zaključak o njihovoj seizmičkoj otpornosti. Tako su zgrade zidane do 1920. godine imale stropne konstrukcije isključivo od drvenih greda. Armiranobetonski stropovi postupno su primjenjivi u razdoblju od 1920. do 1940. godine. Od 1945. do 1964. godine prevladavaju armiranobetonski monolitni stropovi polumontažnih tipova ili izvedeni na licu mjesta. Nakon 1964. godine zgrade se sustavno grade s horizontalnim i vertikalnim serklažima. Zgrade s armirano betonskim nosivim sustavom počinju se graditi nakon 1960 godine. Te zgrade su izgrađene prema odredbama seizmičkih propisa iz 1964. i 1981. godine.

**Tablica 33.** Konstruktivni sustav objekata prema godinama izgradnje

Konstruktivni sustav		Godina izgradnje
I	Zidane zgrade	do 1920.
II	Zidane zgrade s armirano betonskim serklažima	1921.-1945
III	Armiranobetonske skeletne zgrade	1946.-1964.
IV	Zgrade sa sustavom armiranobetonskih nosivih zidova	1965.-1984
V	Skeletne zgrade s armiranobetonskim nosivim zidovima	nakon 1985.

Način gradnje objekata za stanovanje i gustoća naseljenosti diktira povredljivost nekog naselja.

Prognoza štete od hipotetičnog potresa u Općini izradit će se uz sljedeće pretpostavke:

- potres jačine VIII stupnja MSK ljestvice s epicentrom u naselju Prgomet;
- akceleracija je jednaka na cijelom području;
- trajanje potresa je do 15 sekundi;
- razlike u geotehničkom sastavu tla i moguće pojave dinamičke nestabilnosti tla (klizanje,

- likvefakcija) ne uzimaju se u obzir;
- e. u Općini se nalaze stanovnici registrirani popisom iz 2011. godine;
- f. u Općini nema osoba koje nemaju registrirano stalno boravište;
- g. u trenutku potresa svi stanovnici nalaze se u stambenim zgradama (kao da se potres događa noću).

**Tablica 34.** Zastupljenost tipova građevina - stanova

Broj stanova/broj stanovnika	Konstruktivni sustavi	I	II	III	IV	V	nepoznato
	ukupno	prije 1919.	1919. - 1945.	1946. - 1964.	1965. - 1984.	poslije 1985.	
broj stanova	216	45	24	30	71	46	0
broj stanovnika	498	70	38	122	176	92	0

Šteta na stambenom fondu izražava se putem postotka uništenosti stambenog fonda u odnosu spram početnog stanja (preko broja zgrada izraženog postotkom koji obuhvaća ukupan broj zgrada), a izračunava se prema formuli:

$$(PU) = \sum_{i=1}^n B_i \cdot \left( \sum_{j=1}^m C_{ij} \cdot G_{ij} \right) \quad (1)$$

(PU) - postotak uništenosti stambenog fonda

B - postotak zastupljenosti zgrada određenog konstruktivnog sustava u ukupnom broju stambenih zgrada određene zone

C - postotak oštećenja zgrada određenog konstruktivnog sustava prema stupnjevima oštećenja za određeni intenzitet potresa u odnosu prema ukupnom broju zgrada tog sustava

G - postotak građevinske štete koji odgovara pojedinom stupnju oštećenja u odnosu prema vrijednosti objekta za j-to oštećenje i-tog konstruktivnog sustava (Aničić i Radić, 1990)

i - konstruktivni sustav (I, II, III, IV, V)

j - stupanj oštećenja (1, 2, 3, 4, 5, 6)

n = 5

m = 6.

Pregled šteta koje će nastati na stambenom fondu na području Općine u slučaju potresa od VIII stupnjeva uz prethodno navedene pretpostavke prikazan je u slijedećoj tablici. Oštećenja su svrstana u šest kategorija, koje su označene brojevima od 1 do 6. Svakom stupnju oštećenja i svakom konstruktivnom sustavu odgovara jedan element matrice - postotak oštećenja ukupnog broja zgrada.

**Tablica 35.** Procjena oštećenosti stambenih objekata po kategorijama

Redni broj	Stupanj oštećenja	Postotak oštećenja za konstruktivni sustav u odnosu prema ukupnom broju stanova (*)					Građevinska šteta % (**)
		I	II	III	IV	V	
1.	nikakvo - nema	8,00%	50,00%	15,00%	5,00%	15,00%	0,00%
2.	neznatno	10,00%	25,00%	25,00%	70,00%	20,00%	6,00%
3.	umjereno	30,00%	15,00%	35,00%	25,00%	50,00%	20,00%
4.	jako	45,00%	10,00%	17,00%		15,00%	40,00%
5.	totalno	4,00%		6,00%			62,00%
6.	rušenje	3,00%		2,00%			100,00%

\*I - zidane zgrade

II - zidane zgrade s armiranobetonskim serklažima

III - armiranobetonske skeletne zgrade

IV - zgrade sa sustavom armiranobetonskih nosivih zidova

V - skeletne zgrade s armiranobetonskim nosivim zidovima.

\*\*Za pojedine konstruktivne sustave građevinska šteta može imati različite vrijednosti za isti stupanj oštećenja

**Tablica 36.** Broj oštećenih stanova raznih kategorija pri potresu inteziteta VIII° MSK ljestvice

	Stupanj oštećenja	I	II	III	IV	V	Ukupno	Broj stanovnika za zbrinjavanje
<b>Općina Prgomet</b>								
1.	nikakvo -nema	7	43	3	1	2	7	<b>22</b>
2.	neznatno	9	22	5	8	2	9	
3.	umjereno	26	13	8	3	5	26	
4.	jako	39	9	4		2	39	
5.	totalno	3		1			3	
6.	rušenje	3		0			3	

## b) Posljedice potresa po industrijske objekte

Na području Općine nema klasičnih industrijskih zona, već postoji lokacija s planiranom industrijskom zonom, koja se nalazi u blizini naselja Prgomet uz županijsku cestu Ž6112 prema Prapatnici i koja je predviđena novim Prostornim planom.

### 7.3.4. Posljedice koje potresi mogu izazvati po stanovništvo

U žrtve potresa ubrajamo plitko, srednje i duboko zatrpane osobe. Plitko zatrpane osobe – moguće spašavanje uporabom lake opreme za spašavanje bez specijalnih radova i građevinskih strojeva. Duboko zatrpane osobe - osobe koje je moguće spasiti unutar 20 sati specifičnim radovima, specijalnom opremom i građevinskim strojevima (specijalizirana jedinica za spašavanje iz ruševina).

Očekujemo određeni postotak smrtno stradalih, teže i lakše ranjenih. Procjena je data na temelju ukupnog broja stanovništva (498 stanovnika) prema Popisu stanovništva iz 2021. godine za potres intenziteta VIII° MSK ljestvice.

U žrtve potresa ubrajamo ranjene i poginule osobe. Broj ranjenih izračunava se prema formuli:

$$(BR) = A \cdot \sum_{i=1}^n Bi \cdot \left( \sum_{j=1}^m Cij \cdot Dij \right)$$

a broj poginulih prema formuli:

$$(BP) = A \cdot \sum_{i=1}^n Bi \cdot \left( \sum_{j=1}^m Cij \cdot Eij \right)$$

gdje je:

BR - broj ranjenih osoba BP - broj poginulih osoba

A - ukupan broj osoba koje žive na nekom području B i C

B – postotak zastupljenosti zgrada određenog konstruktivnog sustava u ukupnom broju stambenih zgrada

C - postotak oštećenja zgrada određenog konstruktivnog sustava prema stupnjevima oštećenja za određeni intenzitet potresa u odnosu prema ukupnom broju zgrada tog sustava

D - postotak ranjenih za j-to oštećenje u i-tom konstruktivnom sustavu

E - postotak poginulih za j-to oštećenje u i-tom konstruktivnom sustavu i, j, m, n.

i – konstruktivni sustavi (I,II,III)

j – stupanj oštećenja (1,2,3,4,5,6)

n = 3, m = 4.

**Tablica 37. Broj ranjenih i poginulih osoba pri intenzitetu potresa od VIII°MSK ljestvice u Općini Prgomet**

Općina Prgomet	Broj stanovnika	Broj ranjenih	Broj poginulih
	498	12	2

Moguća je pojava zaraznih bolesti. Psihičke posljedice mogu se u većoj mjeri pojaviti kod rođaka poginulih osoba, povrijeđenih i zatrpanih osoba, te spasilaca, koji će biti angažirani u spašavanju zatrpanih osoba.

#### 7.4. KRITERIJI DRUŠTVENIH VRIJEDNOSTI

- **Događaj s najgorim mogućim posljedicama**

Događaj sa najgorim mogućim posljedicama podrazumijeva potres intenziteta VIII°MSK ljestvice, te je za takav slučaj dan pregled posljedica po društvene vrijednosti:

#### Život i zdravlje ljudi

**Tablica 38. Posljedice na život i zdravlje ljudi**

ŽIVOT I ZDRAVLJE LJUDI			
KATEGORIJA	POS LJEDICE	KRITERIJI (broj stanovnika)	ODABRANO
1	Neznatne	<0,00498	
2	Malene	0,00498– 0,022908	
3	Umjerene	0,023406 – 0,05478	
4	Značajne	0,05976– 0,1743	
5	Katastrofalne	>0,17928	x

#### Gospodarstvo

**Tablica 39. Posljedice na gospodarstvo**

GOSPODARSTVO			
KATEGORIJA	POS LJEDICE	KRITERIJI (eur)	ODABRANO
1	Neznatne	6.891,25– 13.782,50	
2	Malene	13.782,50– 68.912,50	
3	Umjerene	68.912,50– 206.737,50	
4	Značajne	206.737,50– 344.562,50	
5	Katastrofalne	>344.562,50	x

#### Društvena stabilnost i politika

**Tablica 40. Posljedice na društvenu stabilnost i politiku – štete/gubici na građevinama od javnog društvenog značaja**

DRUŠTVENA STABILNOST I POLITIKA			
ŠTETE/GUBICI NA GRAĐEVINAMA OD JAVNOG DRUŠTVENOG ZNAČAJA			
KATEGORIJA	POS LJEDICE	KRITERIJI (eur)	ODABRANO
1	Neznatne	6.891,25– 13.782,50	
2	Malene	13.782,50– 68.912,50	
3	Umjerene	68.912,50– 206.737,50	
4	Značajne	206.737,50– 344.562,50	

5	Katastrofalne	>344.562,50	x
---	---------------	-------------	---

Vrlo važan element neposredno nakon potresa je neprekinuto funkcioniranje administracije da se priječi ulijevanje nesigurnosti, straha, narušavanje javnog reda i mira posebice ako dođe do izražaja nespремnost odgovornih institucija za ponašanje nakon potresa (bolnice, opskrba hranom i pićem, smještajni kapaciteti).

**Tablica 41.** Posljedice na društvenu stabilnost i politiku – oštećena kritična infrastruktura

DRUŠTVENA STABILNOST I POLITIKA			
OŠTEĆENA KRITIČNA INFRASTRUKTURA			
KATEGORIJA	POSLEDICE	KRITERIJI	ODABRANO
1	Neznatne	6.891,25– 13.782,50	
2	Malene	13.782,50– 68.912,50	
3	Umjerene	68.912,50– 206.737,50	
4	Značajne	206.737,50– 344.562,50	
5	Katastrofalne	>344.562,50	x

### Vjerojatnost događaja

- Događaj s najgorim mogućim posljedicama**

Frekvencija događaja iznosi 1 događaj u 100 godina i rjeđe, a vjerojatnost ovoga događaja je manja od 1%. Kategorija pojave potresa intenziteta VIII°MSK ljestvice na području Općine Prgomet je iznimno mala.

**Tablica 42.** Vjerojatnost/frekvencija

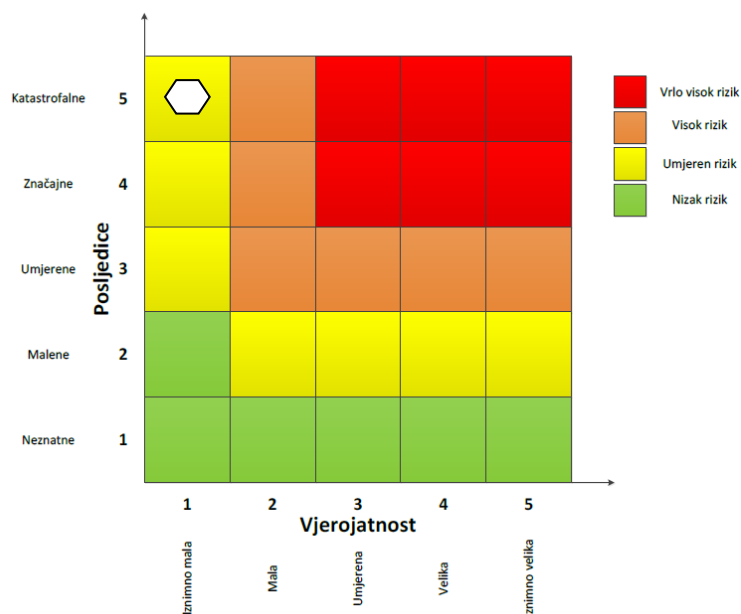
KATEGORIJA	VJEROJATNOST/FREKVENCIJA			
	KVALITATIVNO	VJEROJATNOST	FREKVENCIJA	ODABRANO
1	Iznimno mala	<1%	1 događaj u 100 godina i rjeđe	x
2	Mala	1-5%	1 događaj u 20 do 100 godina	
3	Umjerena	5-50%	1 događaj u 2 do 20 godina	
4	Velika	51-98%	1 događaj u 1 do 2 godine	
5	Iznimno velika	>98%	1 događaj godišnje ili češće	

## 7.5. MATRICE RIZIKA

**Rizik:** Potres

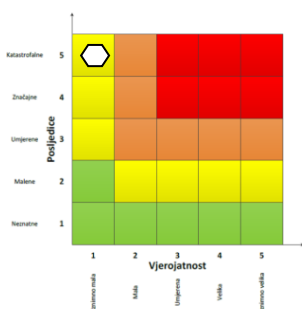
**Naziv scenarija:** Podrhtavanje tla u Općini Prgomet uzrokovano potresomna razini povratnog razdoblja usklađenog s propisima za projektiranje potresne opasnosti

### Ukupni rizik za potres- umjeren rizik

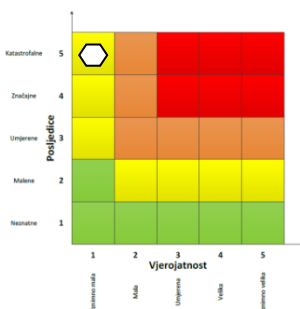


### Događaj s najgorim mogućim posljedicama

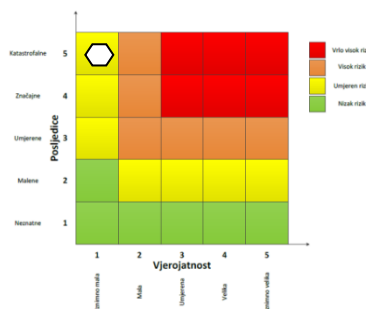
#### Život i zdravlje ljudi



#### Gospodarstvo



#### Društvena stabilnost i politika



## **METODOLOGIJA I NEPOUZDANOST**

Ne postoji dovoljna količina statističkih, iskustva stručnjaka i ostalih podataka te pouzdana metodologija procjene posljedica zbog čega se očekuju značajnije greške		
Vrlo visoka nepouzdanost	4	X
Visoka nepouzdanost	3	
Niska nepouzdanost	2	
Vrlo niska nepouzdanost	1	
Postoji dovoljna količina statističkih podataka, iskustva stručnjaka i pouzdana metodologija procjene zbog čega je pojavljivanje grešaka vrlo malo vjerojatno		

### 7.6. Karta rizika za potres

Grafički prilog 2. Karta rizika za potres na području Općine Prgomet

- **Podaci, izvori i metode izračuna**

Za izradu scenarija: podrhtavanje tla u Općini Prgomet uzrokovano potresom na razini povratnog razdoblja usklađenog s propisima za projektiranje potresne opasnosti korištena je sljedeća dokumentacija:

- Procjena rizika od katastrofa za Republiku Hrvatsku
- Procjena rizika od velikih nesreća za Općinu Prgomet, studeni 2022. godine
- Karta potresnih područja Republike Hrvatske
- Proračun Općine Prgomet za 2026.godinu
- Državni zavod za statistiku

## 8. SUŠA – OPIS SCENARIJA

### 8.1. NAZIV SCENARIJA, RIZIK, RADNA SKUPINA

<b>NAZIV SCENARIJA</b>
Suša na području Općine Prgomet
<b>GRUPA RIZIKA</b>
Suša
<b>Radna skupina</b>
<b>Koordinator:</b>
<b>Nositelj:</b>
<b>Izvršitelj:</b>

#### 8.1.1. Uvod

Suša je prirodna pojava, elementarna nepogoda koja je primarno vezana uz deficit oborine kroz dulje vremensko razdoblje u odnosu na prosječne oborinske prilike na određenom području. Sušu definira i povećana temperatura zraka u odnosu na prosječne temperaturne prilike na određenom području. U usporedbi s drugim prirodnim nepogodama, na primjer poplavama, suša se relativno sporo razvija, dugo traje, i teško je odrediti njezin vremenski početak i kraj.

#### 8.1.2. Prikaz utjecaja na kritičnu infrastrukturu

UTJECAJ	SEKTOR
	energetika (proizvodnja, uključivo akumulacije i brane, prijenos, skladištenje, transport energenata i energije, sustavi za distribuciju)
	komunikacijska i informacijska tehnologija (elektroničke komunikacije, prijenos podataka, informacijski sustavi, pružanje audio i audiovizualnih medijskih usluga)
	promet (cestovni, željeznički, zračni, pomorski i promet unutarnjim plovnim putovima)
X	zdravstvo (zdravstvena zaštita, proizvodnja, promet i nadzor nad lijekovima)
X	vodnogospodarstvo (regulacijske i zaštitne vodne građevine i komunalne vodne građevine)
X	hrana (proizvodnja i opskrba hranom i sustav sigurnosti hrane, robne zalihe)
X	financije (bankarstvo, burze, investicije, sustavi osiguranja i plaćanja)
	proizvodnja, skladištenje i prijevoz opasnih tvari (kemijski, biološki, radiološki i nuklearni materijali)
X	javne službe (osiguranje javnog reda i mira, zaštita i spašavanje, hitna medicinska pomoć)
X	nacionalni spomenici i vrijednosti

- **Funkcioniranje elemenata kritične infrastrukture**

<b>Proizvodnja i distribucija električne energije</b>	Nema značajnijeg utjecaja na proizvodnju i distribuciju električne energije.
<b>Komunikacija i informacijska tehnologija</b>	Nema značajnijeg utjecaja na komunikacijsku i informacijsku tehnologiju.
<b>Promet</b>	Nema značajnijeg utjecaja na promet.
<b>Zdravstvo</b>	U ekstremnim sušnim razdobljima može doći do direktnih i indirektnih posljedica na zdravlje.
<b>Vodno gospodarstvo</b>	Geološka i tektonska građa kraškog prostora onemogućavaju podzemne akumulacije, a propusnost stijena i tala izaziva kratkotrajno površinsko zadržavanje oborinskih voda što znači da sušna razdoblja uvelike utječu na opskrbu vodom staovništva Općine.
<b>Hrana</b>	Kao posljedica sušnih razdoblja dolazi do velikih materijalnih šteta na poljoprivrednim kulturama što dovodi do nemogućnosti ili smanjenja proizvodnje i opskrbe prehrambenim namirnicama.
<b>Financije</b>	Kao posljedica sušnih razdoblja, smanjen je ili onemogućena proizvodnja prehrambenih proizvoda, što za sobom povlači i financijske gubitke za lokalnu zajednicu (saniranje posljedica, nova ulaganja i sl.)
<b>Proizvodnja, skladištenje i prijevoz opasnih tvari</b>	Nema značajnijeg utjecaja na proizvodnju, skladištenje i prijevoz opasnih tvari.
<b>Javne službe</b>	U slučaju sušnog razdoblja u slučaju presušivanja lokalnih izvora, te smanjene vodoopskrbe na području Općine može doći do povećanih intervencija javnih službi (posebno vatrogasaca, hitne medicinske pomoći) na području Općine.
<b>Nacionalni spomenici i vrijednosti</b>	Nema značajnijeg utjecaja na nacionalne spomenike i vrijednosti..

- **Fizički, klimatološki, geografski, demografski, ekonomski i politički uvjeti**

Ovo područje obilježava mediteranska klima, sa razdobljem ljetne suše, nepovoljnog rasporeda oborina tijekom godine te izrazitog utjecaja vjetrova (naročito bura).

**Tablica 43.** Pregled apsolutnih maksimalnih temperatura u razdoblju od 2020. – 2025. godine na meteorološkoj postaji Split

MJESECI	SIJEČANJ	VELJAČA	OŽUJAK	TRAVANJ	SVIBANJ	LIPANJ	SRPANJ	KOLOVOZ	RUJAN	LISTOPAD	STUDENI	PROSINAC	MAKS
MAKS	16,5	19,2	21,1	27	30,9	38,5	37,9	37,1	35,1	26,7	24	18,7	38,5
GOD	2024	2021	2021	2024	2022	2024	2024	2021	2024	2023	2022	2023	2024
DAN	23.01.	20.02.	30.03.	30.04.	26.05.	23.06.	04.07.	21.08.	12.09.	11.10.	04.11.	01.12.	04.07.

*IZVOR: DHMZ, Meteorološka postaja Prgomet u razdoblju od 2020. – 2025. godine*

Prema Strategiji prilagodbe klimatskim promjenama u Republici Hrvatskoj za razdoblje do 2040. godine s pogledom na 2070. godinu, ekstremne temperaturne prilike analizirane su na osnovi učestalosti broja dana pojave nekog događaja (ekstrema) u sezoni, odnosno promjene učestalosti u budućoj klimi. U razdoblju 2011. – 2040. godine ljeti se očekuje porast broja vrućih dana (kad je maksimalna temperatura veća od 30 °C), što bi moglo prouzročiti i produžena razdoblja s visokom temperaturom zraka (toplinski valovi). Povećanje broja vrućih dana s prosjekom od 15 do 25 dana u razdoblju referentne klime (1971. – 2000.) bilo bi u većem dijelu Hrvatske između 6 i 8 dana, te više od 8 dana u istočnoj Hrvatskoj i ponegdje na Jadranu. I u gorskim bi predjelima porast vrućih dana u budućoj klimi bio jednak porastu u većem dijelu zemlje. Porast broja vrućih dana nastavio bi se i u razdoblju 2041. – 2070. godine. U čitavoj Hrvatskoj očekuje se porast od nešto više od 12 dana što bi u gorskim predjelima odgovaralo gotovo udvostručenju broja vrućih dana u odnosu na referentno razdoblje. U budućoj klimi do 2040. godine očekuje se i porast broja ljetnih dana s toplim noćima (kad je minimalna temperatura veća ili jednaka 20 °C), a najveći porast projiciran je za područje Jadrana. Do 2070. godine očekuje se daljnji osjetni porast broja dana s toplim noćima.

### 8.1.3. UZROK

Sušu primarno uzrokuje deficit oborine u odnosu na prosječne oborinske prilike kroz kraće ili dulje vremensko razdoblje. Njezine posljedice ovise o tome u kojem dijelu godine se taj deficit javlja (npr. vegetacijsko razdoblje za biljke i sl.) i koliko dugo traje. Suša rijetko izaziva brze i dramatične gubitke u ljudskim životima, ali zahvaća biljni i životinjski svijet te može imati značajan utjecaj na ekosustav. Dovodi do pada prihoda proizvođača, smanjenja ukupnog fonda hrane, velikih poremećaja na tržištu poljoprivrednih proizvoda čak i do pojave gladi osobito kod životinja. Također, suša može uzrokovati i pojavu šumskih požara u ljetnim mjesecima.

- **Razvoj događaja koji prethodi velikoj nesreći**

U svezi sa krškim karakteristikama područja, hidrološke prilike su općenito nepovoljne. Stalnih i periodičnih tokova nema. Temeljna odlika hidrogeologije područja jest nepostojanost izvora i površinskih tokova odnosno izrazito prevladavanje vertikalnog otjecanja vode. Na nepovoljan režim vode u velikoj mjeri utječe i ljetno razdoblje suše, u trajanju 2-3 mjeseca, te u tim mjesecima nastupa ljetni zastoj vegetacije. Na hidrološke prilike prostora veći utjecaj vrše hidrogeološke osobitosti stijena nego hidrometeorološke karakteristike.

Vapnenci i dolomiti se odlikuju pukotinskom poroznošću i u pravilu su dobro vodopropusne stijene. U kraškim područjima nema zadržavanja vode na površini, već se ona gotovo u cijelosti gubi u podzemlju. Vodopropusnost crvenice ovisi o količini glinovite komponente, a pijesci su dobro vodopropusni. Geološka i tektonska građa kraškog prostora onemogućavaju podzemne akumulacije, a propusnost stijena i tala izaziva kratkotrajno površinsko zadržavanje oborinskih voda.

Navodnjavanje poljoprivrednih površina na kojima su zasijane poljoprivredne kulture ključna je stvar za poljoprivrednu proizvodnju u vrijeme opaženih klimatskih promjena. Jedno od važnih polazišta za planiranje navodnjavanja jest utvrđivanje raspoloživosti i kvalitete vodnih resursa. Kada se radi o racionalnom gospodarenju vodnim resursima za potrebe navodnjavanja tada se to prvenstveno odnosi na stvaranje uvjeta za osiguranje zaliha vode za navodnjavanje. U većini mjesta Općine Prgomet ne postoji izgrađena vodovodna mreža dok na području Zagore ne postoji niti jedan površinski tok niti izvor pitke vode sa kojeg bi se vršilo navodnjavanje poljoprivrednih površina ili višegodišnjih nasada. Zbog toga je (uz postojeće bunare-cisterne) izgradnja sekundarne vodovodne mreže za naselja jedino učinkovito rješenje u borbi protiv suše.

- **Okidač koji je uzrokovao veliku nesreću**

Dugotrajni izostanak oborina dovodi do smanjenja zaliha (količina) vode, ali i njezine kakvoće kako u površinskim tako i u podzemnim vodnim tijelima. To može imati za posljedicu ograničenje korištenja voda za potrebe javne vodoopskrbe na ugroženom vodoopskrbnom području što se dodatno može odraziti na gospodarske gubitke. Kao posljedica suše javljaju se i promjene u ekosustavu, u smislu izmjena sastava i brojnosti flore i faune. Između ostalog, suša može dovesti do povećanog mortaliteta vrsta, smanjene otpornosti, negativnog utjecaja na staništa te najezdu kukaca. Važno je naglasiti kako suša ima i golem utjecaj na pojavu požara uslijed kojih može doći do potpunog uništenja pojedinih ekosustava.

#### **8.1.4. SUŠA – OPIS DOGAĐAJA**

Posljednjih godina česta su sušna razdoblja (razdoblja bez oborina) za događaj s najgorim mogućim posljedicama uzima se sušno razdoblje u trajanju od nekoliko mjeseci, čije se posljedice ogledaju u gotovo svim aspektima života kod ljudi, biljaka i životinja.

### 8.1.4. KRITERIJI DRUŠTVENIH VRIJEDNOSTI

- **Događaj s najgorim mogućim posljedicama**

Sušno razdoblje u trajanju od nekoliko mjeseci, ima posljedice u gotovo svim aspektima života kod ljudi, biljaka i životinja.

#### Život i zdravlje ljudi

Tablica 44. Posljedice na život i zdravlje ljudi

ŽIVOT I ZDRAVLJE LJUDI			
KATEGORIJA	POS LJEDICE	%	ODABRANO
1	Neznatne	<0,00498	
2	Malene	0,00498– 0,022908	x
3	Umjerene	0,023406 – 0,05478	
4	Značajne	0,05976– 0,1743	
5	Katastrofalne	>0,17928	

#### Gospodarstvo

Tablica 45. Posljedice na gospodarstvo

GOSPODARSTVO			
KATEGORIJA	POS LJEDICE	KRITERIJ (eur)	ODABRANO
1	Neznatne	6.891,25– 13.782,50	
2	Malene	13.782,50– 68.912,50	
3	Umjerene	68.912,50– 206.737,50	
4	Značajne	206.737,50– 344.562,50	x
5	Katastrofalne	>344.562,50	

#### Društvena stabilnost i politika

Tablica 46. Posljedice na društvenu stabilnost i politiku – štete/gubici na građevinama od javnog društvenog značaja

DRUŠTVENA STABILNOST I POLITIKA			
ŠTETE/GUBICI NA GRAĐEVINAMA OD JAVNOG DRUŠTVENOG ZNAČAJA			
KATEGORIJA	POS LJEDICE	KRITERIJ (eur)	ODABRANO
1	Neznatne	6.891,25– 13.782,50	x
2	Malene	13.782,50– 68.912,50	
3	Umjerene	68.912,50– 206.737,50	
4	Značajne	206.737,50– 344.562,50	
5	Katastrofalne	>344.562,50	

Tablica 47. Posljedice na društvenu stabilnost i politiku, Oštećena kritična infrastruktura

DRUŠTVENA STABILNOST I POLITIKA			
OŠTEĆENA KRITIČNA INFRASTRUKTURA			
KATEGORIJA	POS LJEDICE	KRITERIJ (eur)	ODABRANO
1	Neznatne	6.891,25– 13.782,50	x
2	Malene	13.782,50– 68.912,50	
3	Umjerene	68.912,50– 206.737,50	
4	Značajne	206.737,50– 344.562,50	
5	Katastrofalne	>344.562,50	

**Vjerojatnost / frekvencija događaja**

- **Događaj s najgorim mogućim posljedicama**

**Tablica 48.** Vjerojatnost/frekvencija pojave suše na području Općine Prgomet

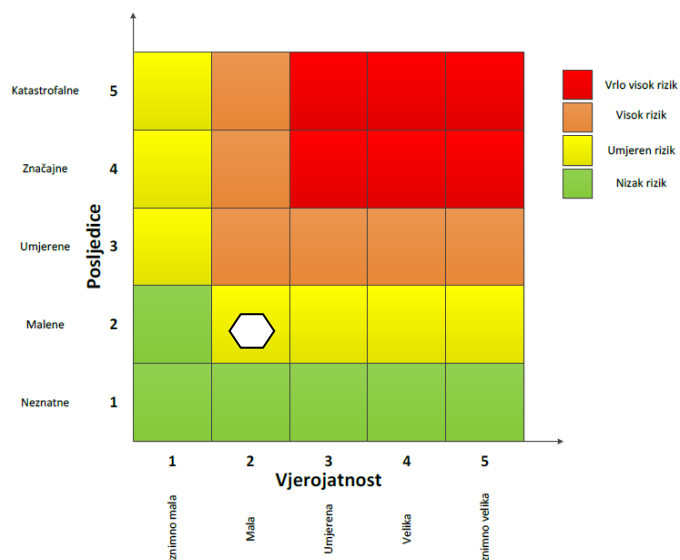
KATEGORIJA	VJEROJATNOST/FREKVENCIJA			
	KVALITATIVNO	VJEROJATNOST	FREKVENCIJA	ODABRANO
1	Iznimno mala	<1%	1 događaj u 100 godina i rjeđe	
2	Mala	1-5%	1 događaj u 20 do 100 godina	x
3	Umjerena	5-50%	1 događaj u 2 do 20 godina	
4	Velika	51-98%	1 događaj u 1 do 2 godine	
5	Iznimno velika	>98%	1 događaj godišnje ili češće	

## 8.2. MATRICE RIZIKA

**Rizik:** Suša

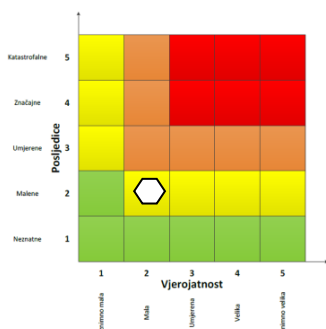
**Naziv scenarija:** Suša na području Općine Prgomet

### Ukupni rizik za sušu - umjeren rizik

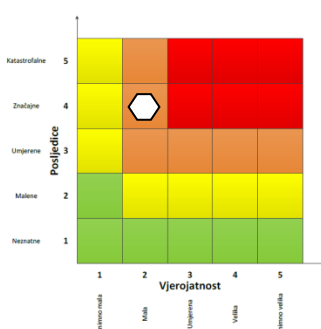


- Događaj s najgorim mogućim posljedicama

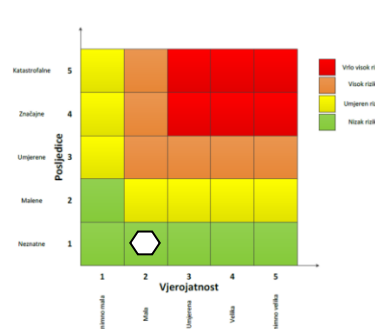
#### Život i zdravlje ljudi



#### Gospodarstvo



#### Društvena stabilnost i politika



## METODOLOGIJA I NEPOUZDANOST

Ne postoji dovoljna količina statističkih, iskustva stručnjaka i ostalih podataka te pouzdana metodologija procjene posljedica zbog čega se očekuju značajnije greške

Vrlo visoka nepouzdanost	4	
Visoka nepouzdanost	3	
Niska nepouzdanost	2	X
Vrlo niska nepouzdanost	1	

Postoji dovoljna količina statističkih podataka, iskustva stručnjaka i pouzdana metodologija procjene zbog čega je pojavljivanje grešaka vrlo malo vjerojatno

### 8.3. Karta rizika za potres

Grafički prilog 3. Karta rizika za sušu na području Općine Prgomet

- **Podaci, izvori i metode izračuna**

Za izradu scenarija: Suša na području Općine

- Procjena rizika od katastrofa za Republiku Hrvatsku
- Procjena rizika od velikih nesreća za Općinu Prgomet, studeni 2022. godine
- Karta potresnih područja Republike Hrvatske
- Proračun Općine Prgomet za 2026.godinu
- Državni zavod za statistiku

## 9. POŽARI OTVORENOG TIPA – OPIS SCENARIJA

### 9.1. NAZIV SCENARIJA, RIZIK, RADNA SKUPINA

<b>NAZIV SCENARIJA</b>
Požari otvorenog tipa na području Općine Prgomet
<b>GRUPA RIZIKA</b>
Požari otvorenog tipa
<b>RIZIK</b>
Požari otvorenog tipa na području Općine Prgomet
<b>RADNA SKUPINA</b>
<b>Koordinator:</b>
<b>Glavni nositelj:</b>
<b>Glavni izvršitelj:</b>

#### 9.1.1. Uvod

Požar otvorenog prostora, pri čemu se prije svega misli na požare raslinja, složena su pojava u kojoj se isprepliću različita termodinamička i aerodinamična događanja. Na njih značajno utječe konfiguracija terena kojim se požar kreće, karakteristike vegetacije koja gori te lokalni meteorološki uvjeti na mjestu požarišta. Opasnost od požara pridonosi karakteristični loš raspored godišnjih oborina i učestale pojave ljetnih suša. Od požara mogu biti ugrožene šumske površine, nacionalni parkovi, parkovi prirode i poljoprivredne površine. Također značajnije mogu biti ugroženi turistički objekti (autokampovi, park šume, izletišta i sl.).

#### 9.1.2. Prikaz utjecaja na kritičnu infrastrukturu

UTJECAJ	SEKTOR
x	energetika (proizvodnja, uključivo akumulacije i brane, prijenos, skladištenje, transport energenata i energije, sustavi za distribuciju)
	komunikacijska i informacijska tehnologija (elektroničke komunikacije, prijenos podataka, informacijski sustavi, pružanje audio i audiovizualnih medijskih usluga)
x	promet (cestovni, željeznički, zračni, pomorski i promet unutarnjim plovnim putovima)
x	zdravstvo (zdravstvena zaštita, proizvodnja, promet i nadzor nad lijekovima)
	vodnogospodarstvo (regulacijske i zaštitne vodne građevine i komunalne vodne građevine)
	hrana (proizvodnja i opskrba hranom i sustav sigurnosti hrane, robne zalihe)
	financije (bankarstvo, burze, investicije, sustavi osiguranja i plaćanja)
	proizvodnja, skladištenje i prijevoz opasnih tvari (kemijski, biološki, radiološki i nuklearni materijali)
x	javne službe (osiguranje javnog reda i mira, zaštita i spašavanje, hitna medicinska pomoć)
x	nacionalni spomenici i vrijednosti

### 9.1.3 Kontekst

- **Stanovništvo, društvo, administracija i upravljanje**

Požari živog i mrtvog goriva na otvorenom prostoru na površinama šumskog, poljoprivrednog i ostalog neobrađenog i zapuštenog zemljišta generiraju velike poremećaje cijelog ekosustava i teško nadoknadive gospodarske štete, velike troškove obnove i druge posredne i neposredne gubitke. Potrebno je navesti da takvi požari kontaminiraju zrak na užem prostoru, ali i uzrokuju dugoročne štete emisijom ugljičnog dioksida. Osim toga požari raslinja mogu trajati relativno duže vrijeme (više dana ili tjedana) uslijed nepovoljnih meteoroloških uvjeta, a osobito je zahtjevno gašenje na teško pristupačnim područjima gdje ne postoji razvijena infrastruktura (prometnice, vodovod, mogućnost komunikacije između interventnih snaga). Požari raslinja i ostalog mrtvog goriva na otvorenom prostoru (sva goriva tvar iznad mineralnog dijela tla) su prirodna pojava koja će pojavljivati i u budućnosti, bez obzira na širinu i intenzitet poduzetih mjera.

Po procjeni opasnosti, državne šume kojima gospodare Hrvatske šume d.o.o. razvrstane su u četiri stupnja opasnosti od požara:

- I stupanj/vrlo velika opasnost 22.584 ha ili 1,17% površina (sve na kršu),
- II stupanj/velika 257.145 ha ili 13,3 % površina (90% krš, 10 % kontinentalni dio RH),
- III stupanj/umjerena 659.145 ha ili 34,15 % (38% krš, 62% kontinentalni dio RH) i
- IV stupanj/mala opasnost 991.116 ha ili 51,35 % (25% krš, 75% kontinentalni dio RH).

Stupanj opasnosti od požara državnih šuma i šumskih zemljišta na kršu u jadranskom/primorskom pojasu procjenjuje se kao:

- I stupanj/vrlo velika opasnost - 23% površina,
- II stupanj/velika – 45%,
- III stupanj/umjerena – 30% i
- IV stupanj/mala opasnost – 2% površina.

Gašenje požara raslinja uvjetuje značajan angažman resursa što iziskuje dodatna financijska sredstva svake godine. Prije svake požarne sezone planski se obavlja sljedeće:

- priprema zemaljskih snaga, edukacija i opremanje vatrogasaca,
- servisiranje tehnike i opreme i obnavljanje pričuvne opreme,
- priprema zrakoplova i posada, servisiranje zrakoplova, edukacija zrakoplovno-tehničkog osoblja, nabava goriva, maziva, pjenila i retardanata,
- redovna dislokacija vatrogasaca i tehnike iz kontinentalnog na priobalni dio zemlje te logistička potpora,
- priprema izvanrednih dislokacija i sustav brzog prebacivanja dodatnih brojnijih snaga na ugrožena područja što podrazumijeva planiranje pomoći između susjednih županija, ali i angažiranje vatrogasaca i tehnike iz cijele zemlje.

MUP (Ministarstvo unutarnjih poslova) početkom svake godine Vladi Republike Hrvatske predlaže donošenje Programa aktivnosti u provedbi posebnih mjera zaštite od požara od

interesa za Republiku Hrvatsku. Programom su integrirane sve aktivnosti subjekata (ministarstava, državnih upravnih organizacija, javnih ustanova, vatrogasnih postrojbi, udruga) u cilju učinkovitijeg djelovanja pri gašenju požara na otvorenom prostoru. Izradom takvog ciljanog Programa, nastoji se pridati važnost vatrogastvu u vrijeme požarne sezone kada je on najopterećeniji. Na taj način dobivena su dodatna financijska sredstva za funkcioniranje sustava u specifičnim okolnostima. Svi subjekti Programa aktivnosti provode svoje zadaće kontinuirano tijekom cijele godine na području cijele zemlje i daju svoj doprinos u provedbi preventivnih i operativnih mjera zaštite od požara.

#### 9.1.4. Funkcioniranje elemenata kritične infrastrukture

<b>Proizvodnja i distribucija električne energije</b>	Može doći do prekida opskrbom i distribucijom električne energije. Raspadi elektroenergetske mreže nastaju rijetko i većinom isključivo zbog atmosferskih djelovanja koja uzrokuju kratke spojeve, iskrenje, a ponekad i nastanak požara. Određeni broj drvenih stupova koji su sastavni dio električne mreže je dotrajao, zbog čega postoji opasnost od nastanka kratkih i dozemnih spojeva, iskrenja i požara. Provjesi dalekovoda su propisni, te s gledišta stanja provjesa ne postoji opasnost od iskrenja ili kontakta vodova sa raslinjem. Stanje izolatora, odvodnika prenapona i vodova je zadovoljavajuće. Zaštitne trase koje se nalaze ispod nadzemnih dalekovoda se u velikoj mjeri održavaju bez visokog raslinja i drugih gorivih tvari, ali ipak se ne čiste ne svugdje i ne uvijek zadovoljavajućom kvalitetom.
<b>Komunikacijska i informacijska tehnologija</b>	Može doći do prekida u komunikacijskom i informacijskoj tehnologiji.
<b>Promet</b>	Usljed velikih požara može doći do zatvaranja državnih, županijskih i lokalnih prometnica. Nemogućnost pristupa vatrogasnim vozilima pogoduje širenju požara te nastanku velike materijalne štete kao i ljudskih žrtava.
<b>Zdravstvo</b>	Nema direktnog utjecaja na objekte zdravstva. Eventualno može doći do povećanog broja hitnih medicinskih intervencija uslijed gutanja dima ili pojave opekotina.
<b>Vodnogospodarstvo</b>	Može doći do prekida u opskrbi vodom, te redukciji vode.
<b>Hrana</b>	Usljed zatvaranja prometnica može doći do privremenog prekida u opskrbi hranom na području Općine. Dugoročno može doći do uništenja usjeva te smanjenog prinosa pojedinih kultura.
<b>Financije</b>	Nema direktnog utjecaja na financije.
<b>Proizvodnja, skladištenje i prijevoz opasnih tvari</b>	Požar može utjecati na skladištenje opasnih tvari ukoliko je požar izbio u blizini skladišta. Ukoliko ne dođe do brze intervencije ovakav scenarij može se pretvoriti u katastrofu.
<b>Javne službe</b>	Nema direktnog utjecaja na javne službe.
<b>Nacionalni spomenici i vrijednosti</b>	Požar može uništiti nacionalne spomenike i vrijednosti ukoliko izbije u blizini istih.

## 9.2. UZROK

Mediterranske šume otoka, priobalnog pojasa, srednje i južne Dalmacije, zaobalja i Zagore šumska su područja sastojina hrasta crnike u uskom obalnom pojasu, mješovitih šuma hrasta crnike i alepskog bora i čiste šume alepskog bora na otocima, hrasta medunca, bijelog i crnog graba iznad pojasa hrasta crnike iznad 400 m nadmorske visine, te šuma dalmatinskog crnog bora na većim nadmorskim visinama. Cijeli taj jadranski pojas primorskog krša karakteriziraju velike površine šuma i šumskih zemljišta i nepovoljna struktura šumskih sastojina u kome s 83% prevladavaju degradirani oblici šumske vegetacije, degradirane niske šume, makija (guste i niske šume porijeklom panjače, grmolikog oblika, relativno gustog sklopa), garig (prorijeđene svijetle šikare) i veliki kompleksi kamenjara sa šibljacima i biljnim vrstama različite vegetacijske degradacije, dok 17% čine visoke šume. U skladu s tim, šume i šumska vegetacija na kršu prvenstveno imaju zaštitnu funkciju, hidrološku i protuerozivnu, te rekreativnu i estetsku ulogu, a tek potom i ekonomski značaj.

Načelno, starija stabla i sastojine otpornije su od mlađih, između ostaloga i stoga što razvijenije krošnje propuštaju manje svjetla i topline, te nema ili je slabije razvijeno grmlje i biljni pokrov, a isušivanje je manje. Osim što starija stabla imaju deblju koru i sloj pluta, mlade sastojine tanje kore imaju grane bliže tlu i gušći sklop, te su osjetljivije na požar, posebno njegovo širenje. U nepovoljnim vremenskim uvjetima opasnost od požara prijeti mladim, travom obraslim sastojinama i kulturama svih vrsta.

Osim gorivog materijala, količina vlage u gorivu najočitiiji je presudni čimbenik za nastanak i širenje požara u šumi. Količina vlage je posljedica istovremenog utjecaja niza čimbenika koji smanjuju opasnost ili pogoduju pojavi i širenju šumskih požara: okolišni uvjeti klime i tla, vrsta drveća, starost sastojina, oblik gospodarenja šumom, stanje pokrova šumskog tla, godišnje doba i vrijeme, te uspostavljeni šumski red.

Gledano s aspekta reljefa, na razvoj požara utječe više faktora – nagib terena, područja različite vlažnosti, temperature zraka i tla, temperaturne inverzije, izloženost suncu ili zasjene, izloženost vjetru ili zavjetrine.

Uvjeti ekološkog okruženja i šumski požari usko su povezani kao uzročno posljedična veza klime, tla, ljudske aktivnosti, količine i stanja gorivog materijala. Za učinkovito preventivno i osmišljeno dugoročno djelovanje s ciljem smanjenja broja požara i opožarenih površina, potrebno je poznavanje višegodišnjeg utjecaja svih tih poveznica i njihovo integriranje u sustav zaštite šuma od požara.

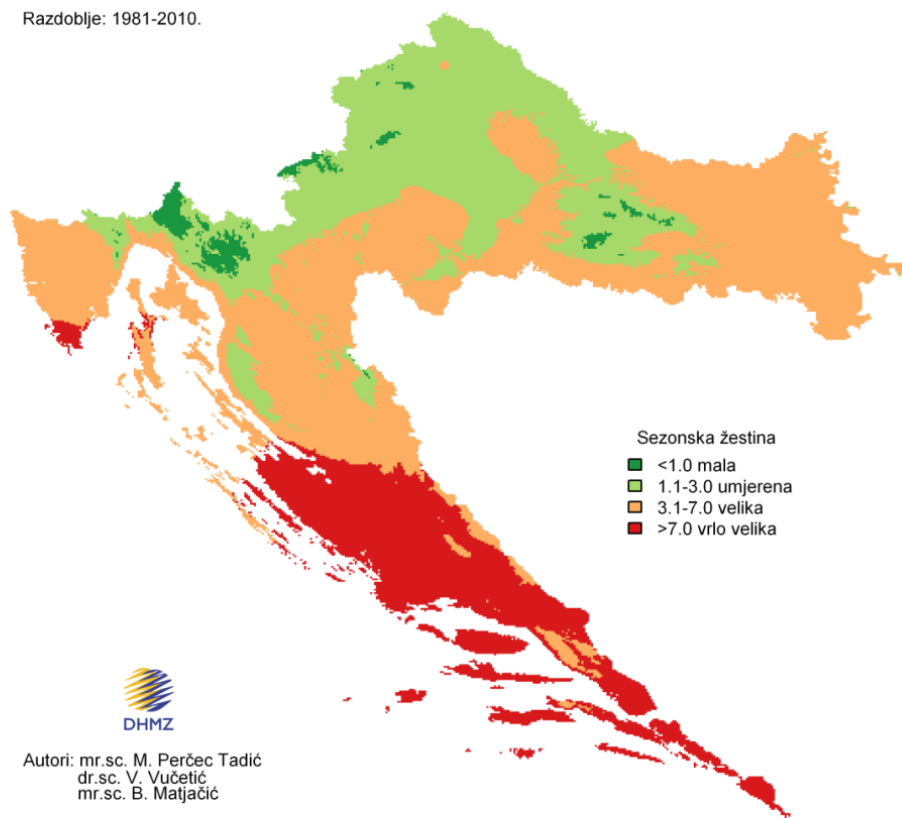
Svako mjesto ima svoj požarni režim koji se može opisati izvedenim veličinama koje su rezultat međudjelovanja vlažnosti/suhoće prirodnog gorivog materijala i klimatskih prilika određenog kraja. Jedna od takvih bezdimenzionalnih veličina je ocjena žestine. Ona može biti mjesečna (*Monthly Severity Rating, MSR*) i sezonska (*Seasonal Severity Rating, SSR*), a određuje se kanadskom metodom za procjenu opasnosti od požara raslinja (*Canadian Forest Fire Weather Index System, CFFWIS*) ili poznatija kao skraćenica *FWI (Fire Weather Index)*. Ocjena žestine u sebi sadrži meteorološke uvjete i stanje vlažnosti mrtvog šumskog gorivog materijala i služi za klimatsko-požarni prikaz prosječnog stanja na nekom području. Općenito se smatra da je potencijalna opasnost od požara raslinja vrlo velika ako je  $SSR > 7$ .

Prema analizi razdoblja 1981. – 2020. srednje vrijednosti SSR na području oko Općine Prgomet su veće od 7, što znači da je potencijalna opasnost od požara raslinja vrlo velika.

Prostorna analiza srednjih sezonskih žestina (SSR) posljednja tri desetljeća je pokazala širenje područja s velikom potencijalnom opasnošću od požara raslinja od dalmatinskih otoka i obale prema zaleđu u odnosu na standardno klimatsko razdoblje 1961. – 1990. godine. Analiza linearnih trendova pokazuje produljenje požarne sezone na Jadranu od svibnja do listopada zbog klimatskih promjena.

Karta indeksa potencijalne opasnosti od požara raslinja u sezoni lipanj-rujan

Razdoblje: 1981-2010.



**Slika 5.** Prostorna analiza srednjih sezonskih žestina (SSR) posljednja tri desetljeća

Prema vlasničkoj strukturi, šume u državnom vlasništvu su zastupljene sa 3:1 u odnosu na površine šuma u privatnom vlasništvu. Međutim, udio državnih šuma u ukupnoj opožarenoj površini u odnosu na šume privatnih šumoposjednika je skoro 1:1 što je posljedica nedovoljne brige šumovlasnika i neprovođenja potrebnih mjera zaštite u smislu izgradnje protupožarnih prosjeka, čuvanja šume i provođenja uzgojnih mjera u funkciji zaštite od požara.

Gospodarska jedinica Opor obuhvaća 2828,58 ha šume i šumskog zemljišta od čega se na području Općine Prgomet nalazi 1401,87 ha odnosno 49,47%. Ukupna obrasla površina je

56,4% alepskim borom, primorskim borom, panjačom, šikarom i makijom. Neobrasla proizvodna površina iznosi 43,23% dok ostalih 0,37% čini neproizvodno tlo.

Gospodarska jedinica Biluš obuhvaća 4537,18 ha šume i šumskog zemljišta od čega se na području Općine Prgomet nalazi 510,36 ha odnosno 11,24%. Ukupna obrasla površina je 70,08% šikarom i šibljakom. Neobrasla proizvodna površina iznosi 29,61% dok ostalih 0,31% čini neproizvodno tlo.

Gospodarska jedinica Primorski dolac obuhvaća 4226,16 ha šume i šumskog zemljišta od čega se na području Općine Prgomet nalazi 1657,89 ha odnosno 39,23%. Ukupna obrasla površina je 65,21% alepskim borom, crnim borom, primorskim borom, panjačom i šikarom. Neobrasla proizvodna površina iznosi 34,1% dok ostalih 0,69% čini neproizvodno tlo.

Gospodarska jedinica Kozjak-Kaštela obuhvaća 2605,35 ha šume i šumskog zemljišta od čega se na području Općine Prgomet nalazi 619,96 ha. Ukupna obrasla površina iznosi 15,18% alepskim borom, crnim borom, panjačom, šikarom i makijom. Neobrasla proizvodna površina iznosi 50,01% dok ostalih 5,77% čini neproizvodno tlo.

Vremenski uvjeti u većini požara na otvorenom imaju odlučujuću ulogu u njihovom razvoju, širenju i ponašanju. Kao što je već spomenuto dugotrajna sušna i vruća razdoblja su vrlo povoljna za nastanak požara raslinja. Stoga meteorološki elementi koji najviše utječu na pojavu požara su Sunčevo zračenje, temperatura zraka, relativna vlažnost zraka i količina oborine, a na njegovo širenje jačina i smjer vjetra.

Ovo područje obilježava mediteranska klima, sa razdobljem ljetne suše, nepovoljnog rasporeda oborina tijekom godine te izrazitog utjecaja vjetra (naročito bura).

Vjetar je meteorološki element koji u sprezi s gorivim materijalom najjače utječe na ponašanje požara.

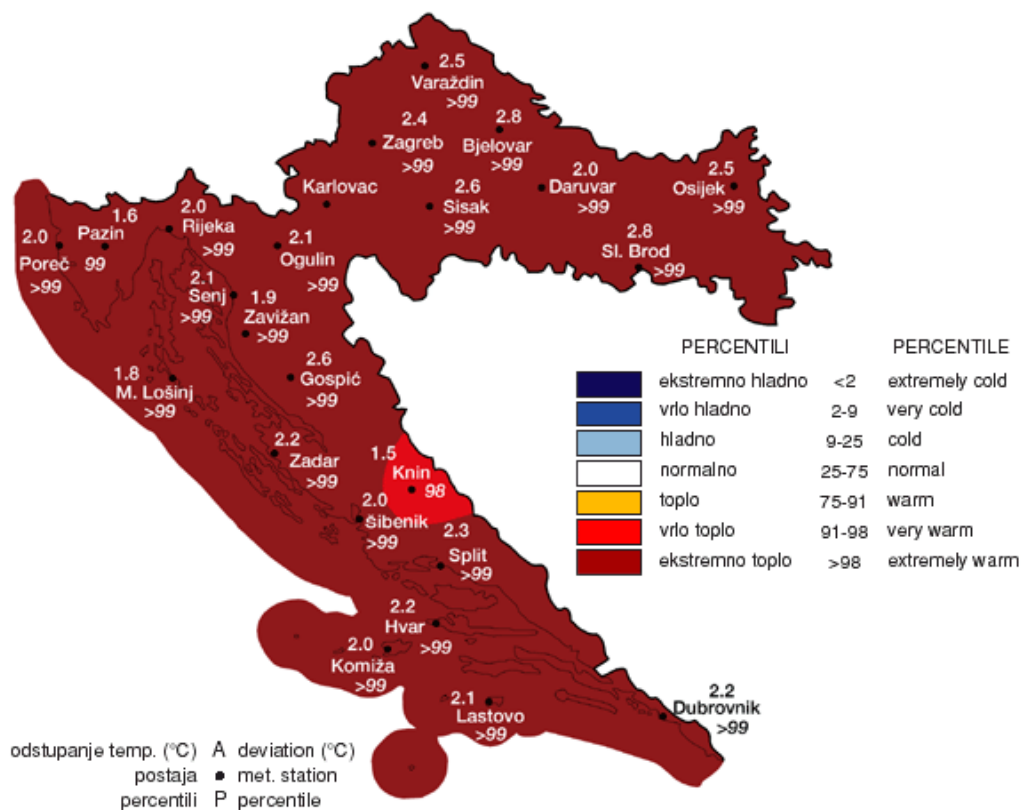
Vjetar utječe na požar raslinja na više načina:

- odnosi zrak bogat vlagom i ubrzava isparavanje i sušenje goriva
- pomaže sagorijevanju dovođenjem nove količine kisika
- širi požar noseći toplinu i goreće čestice na ne zahvaćena goriva
- uglavnom određuje smjer širenja požara
- otežava vatrogasnu intervenciju i djelovanje zemaljskih snaga i zrakoplova.

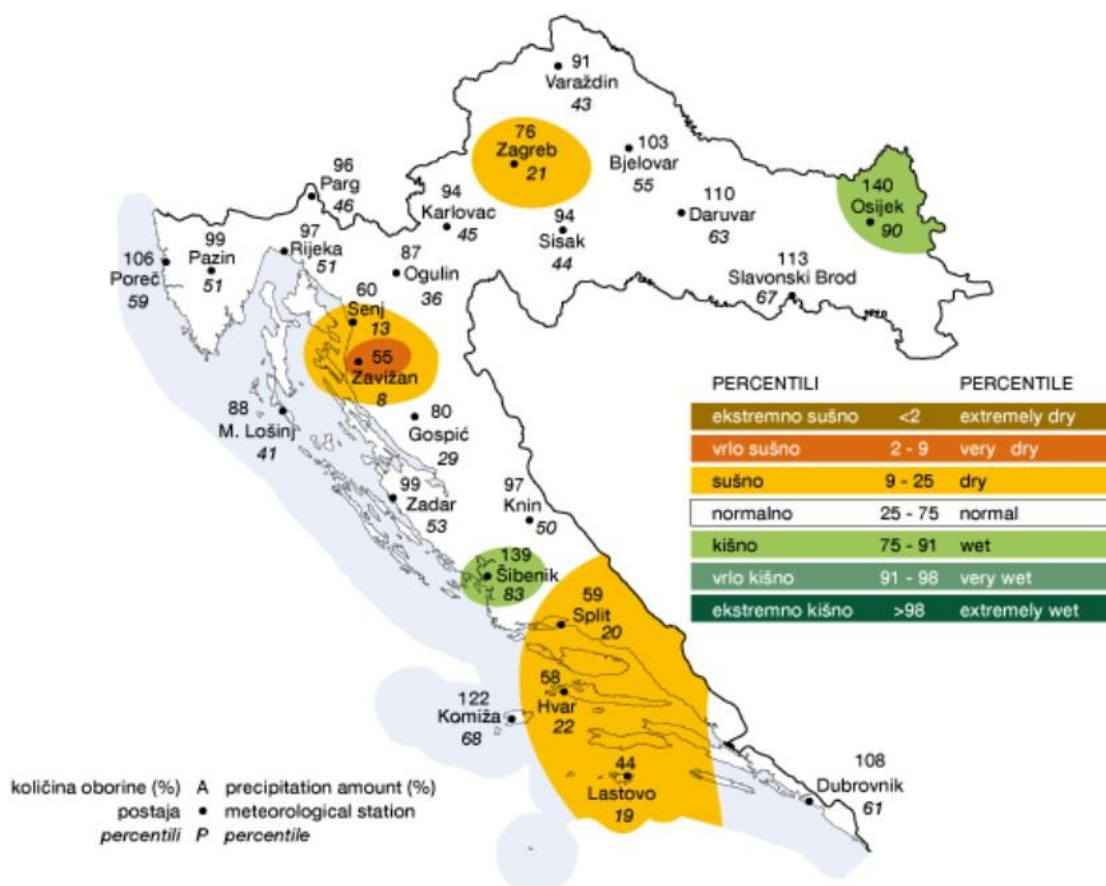
Najčešći vjetar, koji se javlja na meteorološkoj postaji Split-Marjan je iz NNE smjera (25,6%) poznat kao bura. Bura je suh, hladan i mahovit sjeveroistočni vjetar povezan s prodorom hladnog zraka iz polarnih ili sibirskih krajeva. Bura je najučestalija zimi i zabilježena je u 27,6 % slučajeva.

Promatra li se jačina vjetra neovisno o smjeru vjetra može se primijetiti da prevladava vjetar 1-3 Bf (od povjetarca do slabog vjetra) u 71,7% slučajeva. Relativna čestina umjereno jakog vjetra (4-5 Bf) je 21,5%, a jačeg od 6 Bf je 6,1%. Tišine je opaženo u 0,7% slučajeva. U slučaju jakog vjetra ( $\geq 6$  Bf) češće je zabilježeno jugo (3,4%) nego bura (2,8%). Žestoka oluja bila je za vrijeme bure (10 Bf).

Na sljedećoj slici prikazano je odstupanje srednje temperature zraka za područje Republike Hrvatske iz kojeg se vidi da je područje Općine Prgomet ekstremno toplo kao i ostatak zemlje.



Slika 6. Odstupanje srednje temperature zraka za Republiku Hrvatsku



Slika 7. Oborinske prilike u Hrvatskoj za ljeto 2018. godine  
 Izvor: DHMZ

Prema raspodjeli percentila oborinske prilike u Hrvatskoj za ljeto 2020. godine svrstane su u sljedeće kategorije: **kišno** (šire područje Osijeka i Šibenika), **sušno** (šire područje Zagreba te dijelovi sjevernog, srednjeg i južnog Jadrana) i **normalno** (preostali dio Hrvatske). Područje Općine Prgomet spada u sušno područje.

### 9.2.1. Razvoj događaja koji prethodi velikoj nesreći

Pojava manjeg ili većeg broja požara raslinja, ponajviše ovisi o slijedećim čimbenicima:

- parametrima vegetacije (vrsta i vlažnost vegetacije)
- ukupnost klimatskih i meteoroloških čimbenika i pojava u atmosferi na određenom mjestu
- antropološkim parametrima (gustoća stanovništva i ljudske aktivnosti, sociološki, ekonomski i socijalni elementi)

Postoje dva kritična razdoblja povećane pojave požara na otvorenom prostoru:

1. proljetno – mjeseci veljača, ožujak i travanj (osobito praćeno sušom i vjetro, dok nije počeo proces ozelenjivanja vegetacije) kada nastaje povećan broj požara, najviše u kontinentalnom području, ali nije isključeno i u priobalnom području. Povećani broj požara osobito je izražen poradi spaljivanja korova i ostalog bio-otpada zaostalog nakon čišćenja poljoprivrednih i šumskih površina.

2. ljetno - mjesec srpanj, kolovoz, rujna, također nastaje povećan broj požara, najvećim dijelom na priobalnom području s otocima. Žestina takvih požara osobito je pojačana ukoliko se poklopi i sušno razdoblje i ostalih ekstremni meteorološki uvjeti (jak vjetar, visoka temperatura i suhoća zraka, udari groma).

### 9.2.2. Okidač koji je uzrokovao veliku nesreću

Nastanak požara raslinja uglavnom povezan s ljudskom djelatnošću. Najčešći način izazivanja je nemar ili nepažnja poradi paljenja korova i biootpada, radova u šumi, nepažnja sa ložištima za roštilje, neugašenoj vatri, dječje igre i zapuštenih neuređenih deponija organskog i anorganskog otpada.

Najčešći uzroci požara su otvoreni plamen, a nešto manji postotak požara je uzrokovan pražnjenjem atmosferskog elektriciteta ili toplinom koja nastaje trenjem.

Potencijalnu opasnost predstavlja i iskrenje metala, iskrenje električnih uređaja i trošila, neoprezna uporaba otvorenog plamena, pušenje i drugo.

Turizam je sve značajnija gospodarska djelatnost koja povisuje rizik od izbijanja požara. Odbacivanje staklenih plastičnih predmeta kao i odbacivanje gorućih žigica i opušaka prilikom šetnji i boravka u autokampovima, turističkim naseljima, parkovima, borovim šumama i sličnim mjestima, predstavlja potencijalnu opasnost za nastanak i širenje požara. Ovi slučajevi su naročito izraženi u toku ljetne turističke sezone, pogotovo zato što je povećan broj posjetitelja, turista upravo u suhom ljetnom razdoblju. Moguća je i namjerna paljevina.

### 9.3. POŽARI OTVORENOG TIP – OPIS DOGAĐAJA

Ekstremni meteorološki uvjeti (jak vjetar, visoka temperatura, suša, udari groma) pogoduju razvoju više istovremenih požara raslinja (na većoj površini) na priobalju. Gašenje takvih požara zahtijeva angažiranje značajnog materijalnog, tehničkog i kadrovskog potencijala, ponekad iz više županija pa čak i iz cijele zemlje. Snage su razvučene na više požara, ali zbog ekstremnih meteoroloških uvijeta nije ih moguće staviti u nadzor više dana. Budući da požari traju i više dana, vatrogasne snage su iscrpljene, a opožarena površina se povećava, moguće je smrtno stradavanje, hrvatskih i/ili stranih državljana.

#### 9.4. KRITERIJI DRUŠTVENIH VRIJEDNOSTI

- Događaj s najgorim mogućim posljedicama**

Ekstremni meteorološki uvjeti pogoduju razvoju više istovremenih požara raslinja (na većoj površini) na priobalju. Gašenje takvih požara zahtijevaju angažiranje značajnog materijalnog, tehničkog i kadrovskeg potencijala, ponekad iz više županija pa čak iz cijele zemlje. Snage su razvučene na više požara, ali zbog ekstremnih meteoroloških uvjeta nije ih moguće staviti pod nadzor više dana. Budući da požari traju i više dana, vatrogasne snage su iscrpljene. U takvim izvanrednim situacijama je potrebna i međunarodna pomoć, međutim često puta je situacija kritična i u drugim mediteranskim zemljama, pa pomoć izostaje ili je nedostatna. Bitno je naglasiti da kod nepovoljnih meteoroloških uvjeta (jaki vjetar i suša) požare nije moguće staviti pod nadzor zemaljskim i zračnim snagama (više dana ili tjedana), a opožarena površina se povećava. Na nekim požarima moguće je smrtno stradavanje, hrvatskih i/ili stranih državljana.

- Posljedice**

#### Život i zdravlje ljudi

**Tablica 49.** Posljedice na život i zdravlje ljudi

ŽIVOT I ZDRAVLJE LJUDI			
KATEGORIJA	KATEGORIJA	KATEGORIJA	KATEGORIJA
1	Neznatne	<0,00498	
2	Malene	0,00498– 0,022908	
3	Umjerene	0,023406 – 0,05478	
4	Značajne	0,05976– 0,1743	
5	Katastrofalne	>0,17928	x

#### Gospodarstvo

**Tablica 50.** Posljedice na gospodarstvo

GOSPODARSTVO			
KATEGORIJA	POS LJEDICE	KRITERIJI (eur)	ODABRANO
1	Neznatne	6.891,25– 13.782,50	
2	Malene	13.782,50– 68.912,50	
3	Umjerene	68.912,50– 206.737,50	x
4	Značajne	206.737,50– 344.562,50	
5	Katastrofalne	>344.562,50	

#### Društvena stabilnost i politika

**Tablica 51.** Posljedice na društvenu stabilnost i politiku – štete/gubici na građevinama od javnog društvenog značaj

DRUŠTVENA STABILNOST I POLITIKA			
ŠTETE/GUBICI NA GRAĐEVINAMA OD JAVNOG DRUŠTVENOG ZNAČAJA			
KATEGORIJA	POS LJEDICE	KRITERIJ (eur)	ODABRANO
1	Neznatne	6.891,25– 13.782,50	x
2	Malene	13.782,50– 68.912,50	
3	Umjerene	68.912,50– 206.737,50	

4	Značajne	206.737,50– 344.562,50	
5	Katastrofalne	>344.562,50	

**Tablica 52.** Posljedice na društvenu stabilnost i politiku, Oštećena kritična infrastruktura

DRUŠTVENA STABILNOST I POLITIKA			
OŠTEĆENA KRITIČNA INFRASTRUKTURA			
KATEGORIJA	POS LJEDICE	KRITERIJ (eur)	ODABRANO
1	Neznatne	6.891,25– 13.782,50	x
2	Malene	13.782,50– 68.912,50	
3	Umjerene	68.912,50– 206.737,50	
4	Značajne	206.737,50– 344.562,50	
5	Katastrofalne	>344.562,50	

### Vjerojatnost događaja

- Događaj s najgorim mogućim posljedicama**

Vjerojatnost je iskazana na osnovi subjektivne odluke i analize statističkih podataka Ministarstva unutarnjih poslova o požarima. Iz statističkih podataka koje smo koristili vidljivo je da događaj s najgorim mogućim posljedicama nastaje jednom u 20 godina, iz čega proizlazi da je vjerojatnost ovog događaja umjerena.

**Tablica 53.** Vjerojatnost/frekvencija

KATEGORIJA	VJEROJATNOST/FREKVENCIJA			
	KVALITATIVNO	VJEROJATNOST	FREKVENCIJA	ODABRANO
1	Iznimno mala	<1%	1 događaj u >100 godina	
2	Mala	1-5%	1 događaj u 20 - 100 godina	
3	Umjerena	5-50%	1 događaj u 2 - 20 godina	x
4	Velika	51-98%	1 događaj u 1 - 2 godine	
5	Iznimno velika	>98%	1 događaj godišnje ili češće	

- Podaci, izvori i metode izračuna**

Za izradu scenarija: Požari otvorenog tipa na području Općine Prgomet korištena je sljedeća dokumentacija:

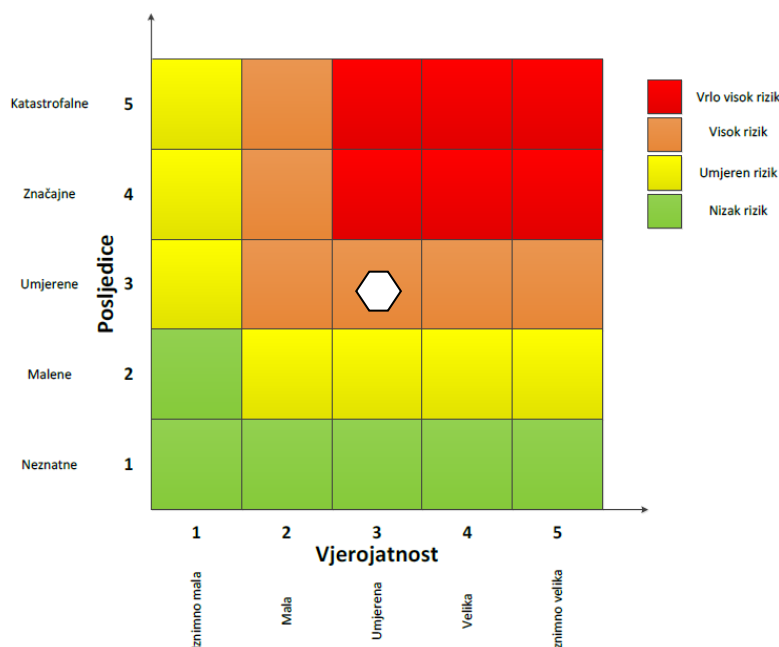
- Procjena rizika od katastrofa za Republiku Hrvatsku
- Procjena rizika od velikih nesreća za Općinu Prgomet, 2022. godina
- Proračun Općine Prgomet za 2026.
- Državni zavod za statistiku

## 9.5. MATRICE RIZIKA

**Rizik:** Požari otvorenog tipa

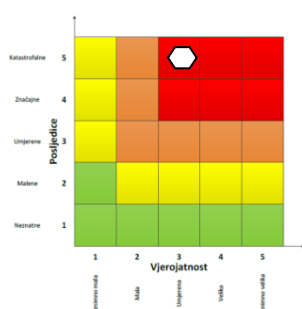
**Naziv scenarija:** Požari otvorenog tipa na području Općine Prgomet

### Ukupni rizik za Požare otvorenog tipa - visok rizik

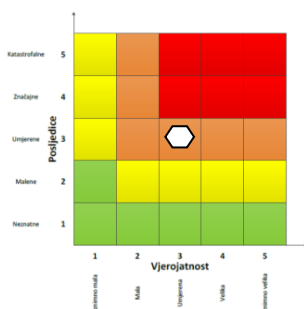


### Događaj s najgorim mogućim posljedicama

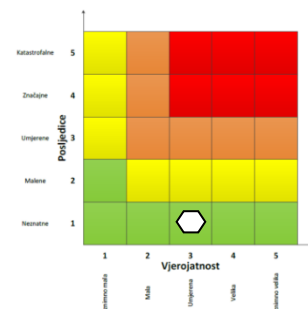
#### Život i zdravlje ljudi



#### Gospodarstvo



#### Društvena stabilnost i politika



## METODOLOGIJA I NEPOUZDANOST

Ne postoji dovoljna količina statističkih, iskustva stručnjaka i ostalih podataka te pouzdana metodologija procjene posljedica zbog čega se očekuju značajnije greške

Vrlo visoka nepouzdanost

4

Visoka nepouzdanost

3

Niska nepouzdanost

2

X

Vrlo niska nepouzdanost

1

Postoji dovoljna količina statističkih podataka, iskustva stručnjaka i pouzdana metodologija procjene zbog čega je pojavljivanje grešaka vrlo malo vjerojatno

## 9.6. Karta rizika za potres

Grafički prilog 4. Karta rizika za požare otvorenog tipa na području Općine Prgomet

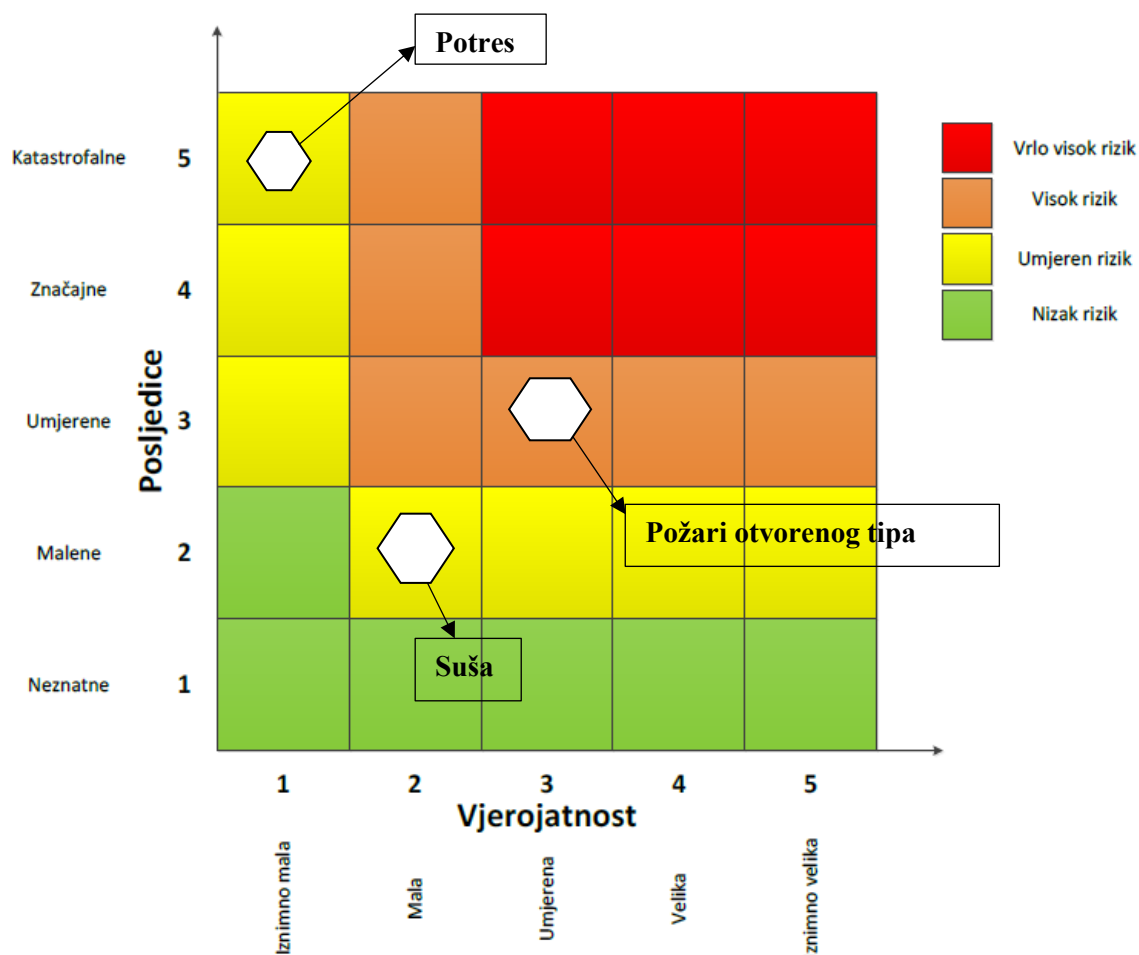
- **Podaci, izvori i metode izračuna**

Za izradu scenarija: Požari otvorenog tipa na području Općine

- Procjena rizika od katastrofa za Republiku Hrvatsku
- Procjena rizika od velikih nesreća za Općinu Prgomet, studeni 2022. godine
- Karta potresnih područja Republike Hrvatske
- Proračun Općine Prgomet za 2026.godinu
- Državni zavod za statistiku

## 10.USPOREDBA RIZIKA

Završetkom procesa izrade procjena jednostavnih i složenih rizika te obrade svih scenarija i izražavanja rezultata dobivena je mogućnost usporedbe rezultata i njihovog iskazivanja u zajedničkim matricama.



Slika 8. Matrica rizika s uspoređenim rizicima

## 11. ANALIZA SUSTAVA CIVILNE ZAŠTITE

### 11.1. PODRUČJE PREVENTIVE

11.1.1. Usvojenost strategija, normativne uređenosti te izrađenost procjena i planova od značaja za sustav civilne zaštite

Općina Prgomet je donijela sljedeće dokumente:

- Odluku o postupku izrade Procjene rizika od velikih nesreća za područje Općine Prgomet i osnivanju Radne skupine za izradu Procjene rizika od velikih nesreća za područje Općine Prgomet, 2025. godine
- Procjenu ugroženosti stanovništva, materijalnih i kulturnih dobara i okoliša od katastrofa i velikih nesreća za Općinu Prgomet, 2014. godine
- Plan djelovanja civilne zaštite i Plan vježbi CZ
- Procjenu ugroženosti od požara i tehnoloških eksplozija za Općinu Prgomet, 2022. godine
- Plan zaštite od požara za Općinu Prgomet, 2018. godine
- Preventivno operativne planove zaštite od požara vezane za pripremu i provedbu protupožarne zaštite
- Financijski plan za provođenje zadaća iz područja zaštite od požara
- Odluku o osnivanju Stožera civilne zaštite, 2025. godine
- Rješenje o imenovanju Stožera civilne zaštite Općine Prgomet 2025.
- Plan rada Stožera civilne zaštite za 2025. godinu
- Plan pozivanja i aktiviranja Stožera CZ Općine Prgomet
- Odluku o osnivanju Postrojbe civilne zaštite opće namjene, 2012. Godine (podaci ažurirani 2015. god.)
- Odluku o osnivanju Povjerenstva za procjenu šteta od elementarnih nepogoda, 2025. godine
- Odbor za poljoprivredu i procjenu štete od elementarnih nepogoda, 2025. godina
- Analiza stanja civilne zaštite na području Općine Prgomet u 2025. godinu, 2025. godine
- Godišnji plan aktivnosti civilne zaštite za 2026. godinu, 2026. godine
- Odluku o planu vježbi civilne zaštite na području Općine Prgomet za 2026. godinu
- Smjernice za organizaciju i razvoj sustava civilne zaštite na području Općine Prgomet za period od 2026. – 2029. godine, 2025. godine

Spremnosti sustava civilne zaštite na temelju izrađenosti sektorskih strategija, normativne uređenosti te izrađenosti procjena i planova od značaja za sustav civilne zaštite uzimajući u obzir sve izrađene dokumente iz navedene kategorije, njihovu međusobnu povezanost i usklađenost te na temelju procjene implementiranosti ciljeva strategija u javne politike upravljanja rizicima na lokalnoj razini te do koje mjere su korišteni za potrebe definiranja sastava i strukture operativnih kapaciteta kao i za potrebe izrade planova djelovanja civilne zaštite procjenjuje se **visokom**.

### 11.1.2. Ocjena stanja prostornog planiranja, izrade prostornih i urbanističkih planova razvoja, planskog korištenja zemljišta

U izradi su izmjene i dopune prostornog plana uređenja Općine Prgomet, 2007. godine.

Prema dostavljenim podacima, na području Općine do sada je zaprimljeno 210 zahtjeva za legalizaciju. Od tog je riješeno preko 90% zahtjeva a ostali su u postupku rješavanja i čekaju se izvršenja obveza uplata pojedinih podnositelja zahtjeva.

Spremnost sustava civilne zaštite na temelju ocjene stanja prostornog planiranja, izrade prostornih i urbanističkih planova razvoja, planskog korištenja zemljišta kao bitnog nacionalnog resursa, utjecaja provođenja legalizacije bespravno izgrađenih građevina na sigurnost zajednica te primjene posebnih građevinskih preventivnih mjera/standarda u postupcima ugradnje zahtjeva i posebnih uvjeta u projektnu dokumentaciju te u postupcima izdavanja lokacijskih i građevinskih dozvola procijenjena je **niskom**.

## 11.2. OCJENA FISKALNE SITUACIJE I NJEZINE PERSPEKTIVE

Predviđena sredstva iz proračuna Općine Prgomet za 2026. godinu za sustav civilne zaštite su sljedeća:

- HCK Kaštela - 1.500,00 €
- HGSS Split - 300,00 €.

Spremnost sustava civilne zaštite na temelju ocjena fiskalne situacije i njezine perspektive posebno za prenamjenu dijela sredstava koja se koriste za reagiranje za potrebe financiranja provođenja preventivnih mjera procjenjuje se vrlo **niskom**.

## 11.3. BAZE PODATAKA

Pravilnikom o vođenju evidencija pripadnika operativnih snaga sustava civilne zaštite propisuje se vođenje evidencije osobnih podataka za:

- članove Stožera civilne zaštite
- operativne snage vatrogastva
- operativne snage Hrvatskog Crvenog križa
- operativne snage Hrvatske gorske službe spašavanja
- ostale udruge
- pripadnike postrojbi civilne zaštite i povjerenike civilne zaštite
- koordinate na lokaciji
- pravne osobe u sustavu civilne zaštite

Općina Prgomet je djelomično ustrojila navedene evidencije te se spremnost sustava civilne zaštite na temelju baze podataka procjenjuje niskom.

Procjena ukupne spremnosti sustava civilne zaštite Općine u području provođenja preventivnih mjera i aktivnosti usmjerenih na zaštitu svih kategorija društvenih vrijednosti koje su potencijalno izložene štetnim utjecajima velikih nesreća je **niska**.

Tablica 54. Analiza sustava civilne zaštite – područje preventive

Područje preventive	Vrlo niska spremnost	Niska spremnost	Visoka spremnost	Vrlo visoka spremnost
	4	3	2	1
Usvojenost strategija, normativne uređenosti te izrađenost procjena i planova od značaja za sustav civilne zaštite			X	
Sustavi ranog upozoravanja i suradnja sa susjednim jedinicama lokalne i područne (regionalne) samouprave			X	
Stanje svijesti pojedinaca, pripadnika ranjivih skupina		X		
Stanje svijesti upravljačkih i odgovornih tijela				X
Ocjena stanja prostornog planiranja, izrade prostornih i urbanističkih planova razvoja, planskog korištenja zemljišta		X		

Područje preventive	Vrlo niska spremnost	Niska spremnost	Visoka spremnost	Vrlo visoka spremnost
	4	3	2	1
Ocjena fiskalne situacije i njezine perspektive	X			
Baze podataka		X		
<b>Područje preventive - ZBIRNO</b>		X		

## 12. PODRUČJE REAGIRANJA

### 12.1. SPREMNOST ODGOVORNIH I UPRAVLJAČKIH KAPACITETA

Procjena spremnosti sustava civilne zaštite na temelju spremnosti odgovornih i upravljačkih kapaciteta sustava civilne zaštite provedena je analizom podataka o razini odgovornosti, osposobljenosti i uvježbanosti: - čelnih osoba Općine koji su nadležni za provođenje zakonom utvrđenih operativnih obaveza u fazi reagiranja sustava civilne zaštite, spremnost Stožera civilne zaštite Općine te spremnost koordinatora na mjestu izvanrednog događaja.

Načelnik Općine prošao je osposobljavanje za obavljanje poslova civilne zaštite. Provede se vježbe iz civilne zaštite. Najmanje jednom u 2 godine potrebno je provoditi vježbu evakuacije i spašavanja. Spremnost odgovornih i upravljačkih kapaciteta procjenjuje se vrlo visokom.

## 13. SPREMNOST OPERATIVNIH KAPACITETA

Ukupna spremnost operativnih kapaciteta sustava civilne zaštite za provođenje svih mjera i aktivnosti spašavanja društvenih vrijednosti izloženih njihovim štetnim utjecajima u velikim nesrećama procjenjuje se **niskom**. Analiza je izvršena na osnovu slijedećih parametara:

- popunjenosti ljudstvom
- spremnosti zapovjednog osoblja
- osposobljenosti ljudstva i zapovjednog osoblja
- uvježbanosti
- opremljenosti materijalnim sredstvima i opremom
- vremenu mobilizacijske spremnosti/operativne gotovosti
- samodostatnosti i logističkoj potpori

## 14. STANJE MOBILNOSTI OPERATIVNIH KAPACITETA SUSTAVA CIVILNE ZAŠTITE I STANJA KOMUNIKACIJSKIH KAPACITETA

Spremnost sustava civilne zaštite provodi se na temelju procjene stanja mobilnosti operativnih kapaciteta sustava civilne zaštite i stanja komunikacijskih kapaciteta na temelju procjene stanja transportne potpore i komunikacijskih kapaciteta. Ukupno stanje mobilnosti operativnih kapaciteta sustava civilne zaštite i stanja komunikacijskih kapaciteta spremnosti operativnih kapaciteta na području Općine procijenjeno je **niskom**.

U poglavlju 7. ove Procjene navedena su vozila i komunikacijska oprema operativnih snaga Općine Prgomet.

#### 14.1. PODRUČJE REAGIRANJA

Ukupna spremnost sustava civilne zaštite Općine u području reagiranja i aktivnosti usmjerenih na zaštitu svih kategorija društvenih vrijednosti koje su potencijalno izložene štetnim utjecajima velikih nesreća procijenjena je niskom.

**Tablica 55.** Analiza sustava civilne zaštite – područje reagiranja

Područje reagiranja	Vrlo niska spremnost	Niska spremnost	Visoka spremnost	Vrlo visoka spremnost
	4	3	2	1
Spremnost odgovornih i upravljačkih kapaciteta				X
Spremnost operativnih kapaciteta - redovnih, gotovih snaga - pravnih osoba		X		
Spremnost operativnih kapaciteta - redovnih snaga udruga građana (HCK i HGSS)			X	
Spremnost operativnih kapaciteta - drugih udruga građana		X		
Spremnost operativnih kapaciteta – postrojbi civilne zaštite opće namjene			X	
Spremnost operativnih kapaciteta – povjerenika civilne zaštite	X			
Spremnost operativnih kapaciteta – građana u sustavu civilne zaštite	X			
GIS civilne zaštite te drugi izvori i baze	X			
Stanje mobilnosti operativnih kapaciteta sustava civilne zaštite i stanja komunikacijskih			X	

Područje reagiranja	Vrlo niska spremnost	Niska spremnost	Visoka spremnost	Vrlo visoka spremnost
	4	3	2	1
kapaciteta – redovitih službi i gotovih operativnih snaga (pravnih osoba i udruga građana najviše razine operativne spremnosti)				
Stanje mobilnosti operativnih kapaciteta sustava civilne zaštite i stanja komunikacijskih kapaciteta – postrojbi civilne zaštite opće namjene			X	
<b>Područje reagiranja - ZBIRNO</b>		X		

Analiza sustava na području reagiranja izrađuje se za svaki rizik obrađen u procjeni rizika:

**Potres**

Potrebne snage u slučaju potresa	Napomena
<ul style="list-style-type: none"> <li>- Stožer civilne zaštite Općine Prgomet</li> <li>- HGSS Split</li> <li>- Pravne osobe od posebnog interesa za sustav civilne zaštite s područja Općine</li> <li>- Vodovod i odvodnja Šibenik d.o.o.</li> <li>- Zdravstveni radnici na području Općine</li> <li>- Koordinatori na lokaciji</li> <li>- Postrojba civilne zaštite opće namjene</li> <li>- Povjerenici i zamjenici povjerenika civilne zaštite</li> </ul>	<p><b>Raspoložive snage civilne zaštite u nadležnosti Općine</b></p>
Potrebne snage u slučaju potresa	Napomena
<ul style="list-style-type: none"> <li>- Zavod za javno zdravstvo Split</li> <li>- Zavod za hitnu medicinsku pomoć Splitsko - dalmatinske županije</li> <li>- Savjetodavna poljoprivredna služba SŽ</li> <li>- HEP- Hrvatska elektroprivreda d.d.</li> <li>- Županijske ceste Split d.o.o.</li> <li>- Područni ured civilne zaštite Split</li> <li>- Policijska postaja Kaštela</li> <li>- Opća bolnica Split</li> <li>- DVD Kaštela</li> <li>- GDCK Kaštela</li> </ul>	<p><b>Snage civilne zaštite koje nisu u nadležnosti Općine, a koje će se uključiti u slučaju nesreće ili katastrofe</b></p>

**Tablica 56.** Analiza sustava civilne zaštite – područje reagiranja – Potres

Područje reagiranja	Vrlo niska spremnost	Niska spremnost	Visoka spremnost	Vrlo visoka spremnost
	<b>4</b>	<b>3</b>	<b>2</b>	<b>1</b>
Spremnost odgovornih i upravljačkih kapaciteta				X
Spremnost operativnih kapaciteta		X		
Stanje mobilnosti operativnih kapaciteta sustava civilne zaštite i stanja komunikacijskih kapaciteta		X		
<b>Područje reagiranja u slučaju potresa - ZBIRNO</b>		X		

**Požari otvorenog tipa**

Potrebne snage u slučaju požara	Napomena
<ul style="list-style-type: none"> <li>- Stožer civilne zaštite Općine Prgomet</li> <li>- HGSS Split</li> <li>- Pravne osobe od posebnog interesa za sustav civilne zaštite s područja Općine</li> <li>- Vodovod i odvodnja Šibenik d.o.o.</li> <li>- Zdravstveni radnici na području Općine</li> <li>- Koordinatori na lokaciji</li> <li>- Postrojba civilne zaštite opće namjene</li> <li>- Povjerenici i zamjenici povjerenika civilne zaštite</li> </ul>	<p><b>Raspoložive snage civilne zaštite u nadležnosti Općine</b></p>
Potrebne snage u slučaju požara	Napomena
<ul style="list-style-type: none"> <li>- Zavod za javno zdravstvo Split</li> <li>- Zavod za hitnu medicinsku pomoć Splitsko - dalmatinske županije</li> <li>- Savjetodavna poljoprivredna služba SŽ</li> <li>- HEP- Hrvatska elektroprivreda d.d.</li> <li>- Županijske ceste Split d.o.o.</li> <li>- Područni ured civilne zaštite Split</li> <li>- Policijska postaja Kaštela</li> <li>- Opća bolnica Split</li> <li>- DVD Kaštela</li> <li>- GDCK Kaštela</li> </ul>	<p><b>Snage civilne zaštite koje nisu u nadležnosti Općine, a koje će se uključiti u slučaju nesreće ili katastrofe</b></p>

**Tablica 57.** Analiza sustava civilne zaštite – područje reagiranja – Požari otvorenog tipa

Područje reagiranja	Vrlo niska spremnost	Niska spremnost	Visoka spremnost	Vrlo visoka spremnost
	4	3	2	1
Spremnost odgovornih i upravljačkih kapaciteta				X
Spremnost operativnih kapaciteta		X		
Stanje mobilnosti operativnih kapaciteta sustava civilne zaštite i stanja komunikacijskih kapaciteta		X		
<b>Područje reagiranja u slučaju požara otvorenog tipa -</b>		X		

<b>ZBIRNO</b>				
---------------	--	--	--	--

**Suša**

Potrebne snage u slučaju suše	Napomena
<ul style="list-style-type: none"> <li>- Stožer civilne zaštite Općine Prgomet</li> <li>- HGSS Split</li> <li>- Pravne osobe od posebnog interesa za sustav civilne zaštite s područja Općine</li> <li>- Vodovod i odvodnja Šibenik d.o.o.</li> <li>- Zdravstveni radnici na području Općine</li> <li>- Koordinator na lokaciji</li> <li>- Postrojba civilne zaštite opće namjene</li> <li>- Povjerenici i zamjenici povjerenika civilne zaštite</li> </ul>	<b>Raspoložive snage civilne zaštite u nadležnosti Općine</b>
Potrebne snage u slučaju suše	Napomena
<ul style="list-style-type: none"> <li>- Zavod za javno zdravstvo Split</li> <li>- Zavod za hitnu medicinsku pomoć Splitsko - dalmatinske županije</li> <li>- Savjetodavna poljoprivredna služba SŽ</li> <li>- HEP- Hrvatska elektroprivreda d.d.</li> <li>- Županijske ceste Split d.o.o.</li> <li>- Područni ured civilne zaštite Split</li> <li>- Policijska postaja Kaštela</li> <li>- Opća bolnica Split</li> <li>- DVD Kaštela</li> <li>- GDCK Kaštela</li> </ul>	<b>Snage civilne zaštite koje nisu u nadležnosti Općine, a koje će se uključiti u slučaju nesreće ili katastrofe</b>

**Tablica 58.** Analiza sustava civilne zaštite – područje reagiranja – Suša

Područje reagiranja	Vrlo niska spremnost	Niska spremnost	Visoka spremnost	Vrlo visoka spremnost
	<b>4</b>	<b>3</b>	<b>2</b>	<b>1</b>
Spremnost odgovornih i upravljačkih kapaciteta				<b>X</b>
Spremnost operativnih kapaciteta		<b>X</b>		
Stanje mobilnosti operativnih kapaciteta sustava civilne zaštite i stanja komunikacijskih kapaciteta		<b>X</b>		
<b>Područje reagiranja u slučaju suše -</b>		<b>X</b>		

<b>ZBIRNO</b>				
---------------	--	--	--	--

## 15. TABLIČNI PRIKAZ SPREMNOSTI SUSTAVA CIVILNE ZAŠTITE

Procijenjena spremnost cjelovitog sustava civilne zaštite za upravljanje rizicima od velikih nesreća (područje preventive) i za spašavanje svih kategorija društvenih vrijednosti izloženih štetnim utjecajima u velikim nesrećama (područje reagiranja) je niska.

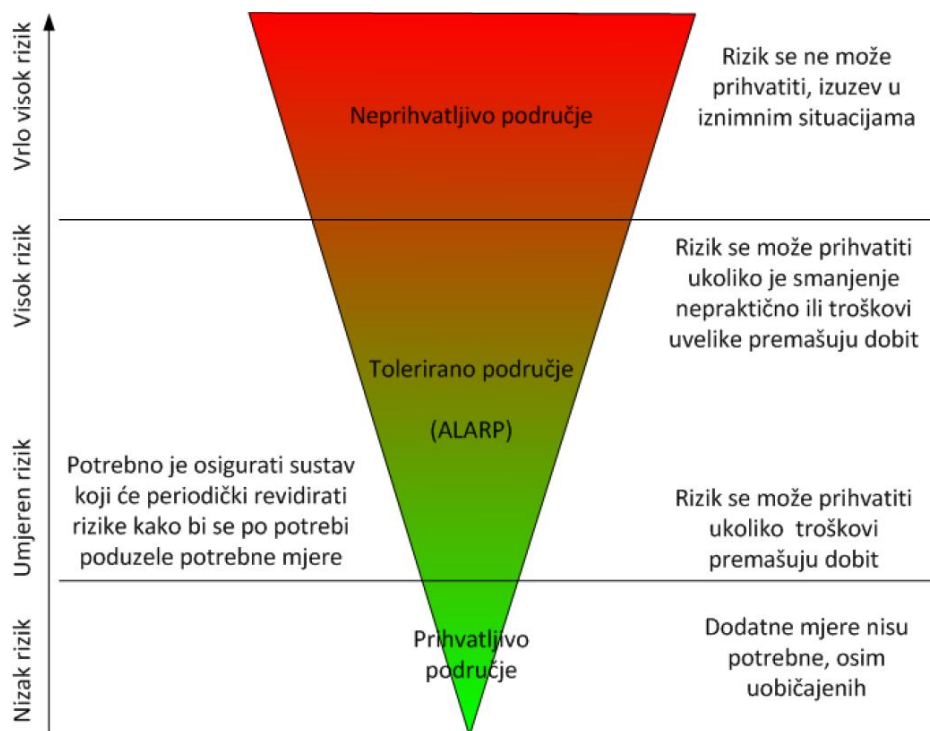
**Tablica 59.** Analiza sustava civilne zaštite – sustav civilne zaštite - zbirno

	<b>Vrlo niska spremnost</b>	<b>Niska spremnost</b>	<b>Visoka spremnost</b>	<b>Vrlo visoka spremnost</b>
	4	3	2	1
Područje preventive - ZBIRNO		X		
Područje reagiranja - ZBIRNO		X		
<b>Sustav civilne zaštite - ZBIRNO</b>		X		

## 16. VREDNOVANJE RIZIKA

Vrednovanje rizika je proces uspoređivanja rezultata analize rizika s kriterijima i provodi se uz primjenu ALARP načela (**A**s **L**ow **A**s **R**easonably **P**racticable).

Rizici se razvrstavaju u tri razreda: a/ prihvatljive, b/ tolerirane i c/ neprihvatljive.



**Slika 9.** ALARP načela

*IZVOR: Kriteriji za izradu smjernica koje donose čelnici područne (regionalne) samouprave za potrebe izrade procjena rizika od velikih nesreća na razinama jedinica lokalnih i područnih (regionalnih) samouprava.*

Svrha vrednovanja rizika je priprema podloga za odlučivanje o važnosti pojedinih rizika, odnosno da li će se određeni rizik prihvatiti ili će se poduzimati mjere kako bi se umanjio. U procesu odlučivanja o daljnjim aktivnostima po određenim rizicima koriste se analize rizika i scenariji koji su sastavni dio Procjene.

**Tablica 60.** Vrednovanje rizika

Scenarij	Događaj s najgorim posljedicama	Vrednovanje
Potres	Umjeren rizik	Tolerirani rizik
Požari otvorenog tipa	Visoki rizik	Tolerirani rizik
Suša	Umjeren rizik	Tolerirani rizik

## 17. KARTOGRAFSKI PRIKAZ

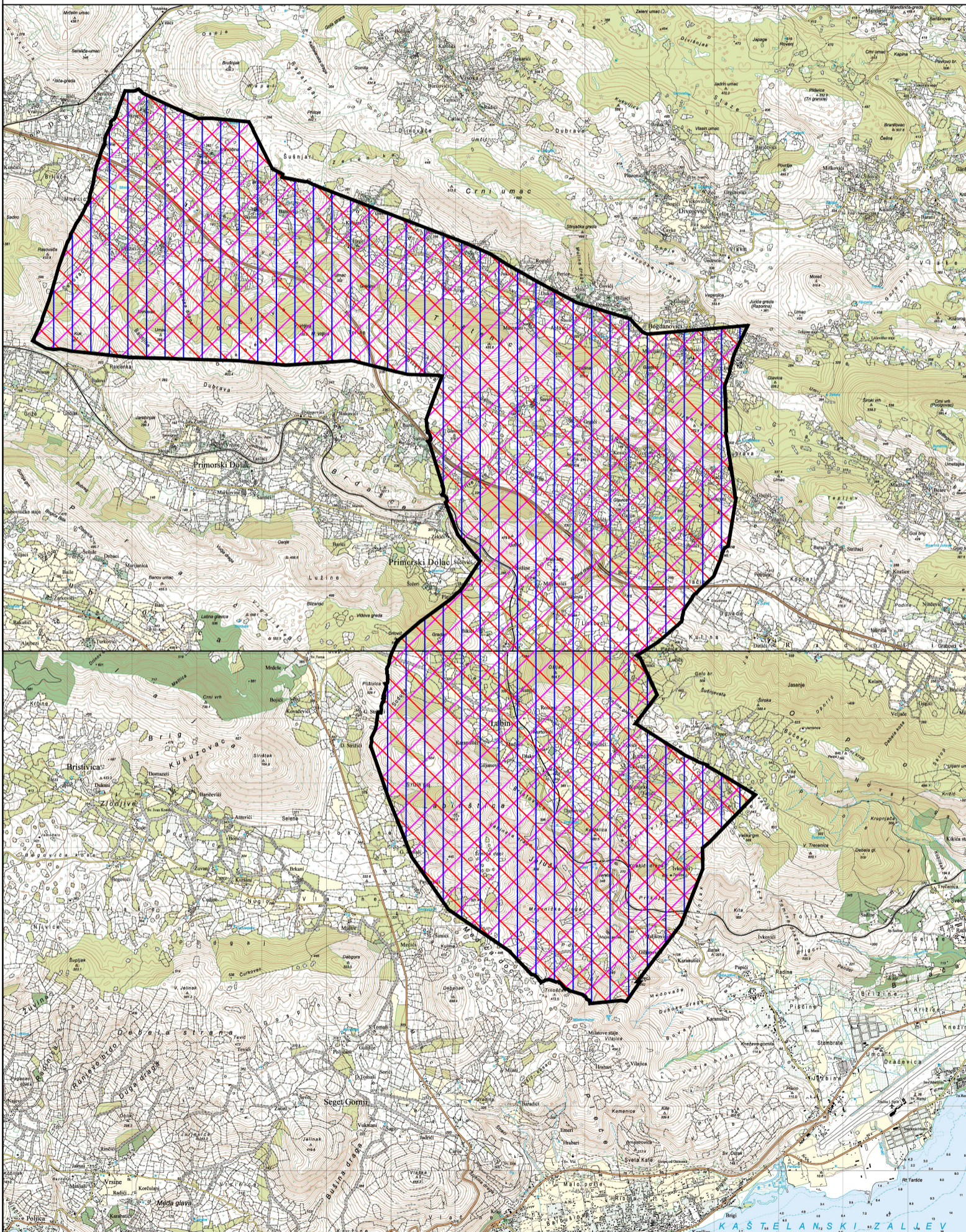
Kartografski prikaz dan je u prilogima ove Procjene rizika:

- Prilog 1      Karta prijetnji
- Prilog 2.     Karta rizika – potres
- Prilog 3.     Karta rizika – suša
- Prilog 4.     Karta rizika – požari otvorenog tipa




Zbog nedostatka dostavljenih podataka, prilikom izrade ovog dokumenta, karta prijetnji nije izrađena.

Karte rizika su prikazane uz mjerilu 1:25 000 koje omogućuje jasan prikaz svih obilježja prikazanih rizika. Karta je izrađena na razini naselja Općine te na temelju rezultata procjena rizika Općine za svaki pojedini obrađeni rizik. Karte rizika obojane su odgovarajućim bojama iz matrica za prikaz rizika.

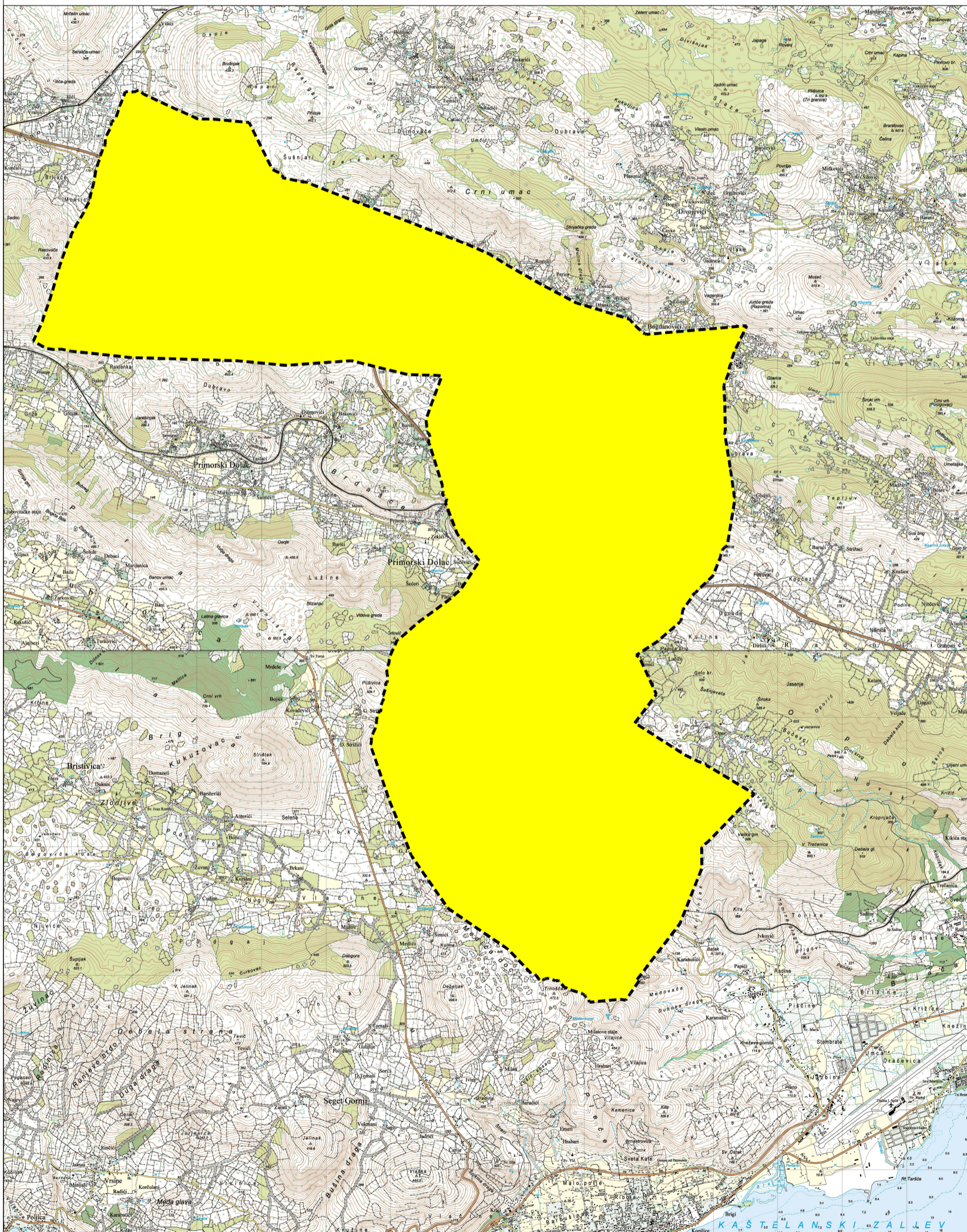
PROCJENA OD VELIKIH NESREĆA  
OPĆINA PRGOMET  
GRAFIČKI PRILOG 1.-KARTA PRIJETNJI  
Mjerilo kartografskog prikaza 1:25000



## KAZALO

-  POTRES
-  SUŠA
-  POŽARI OTVORENOG TIPA

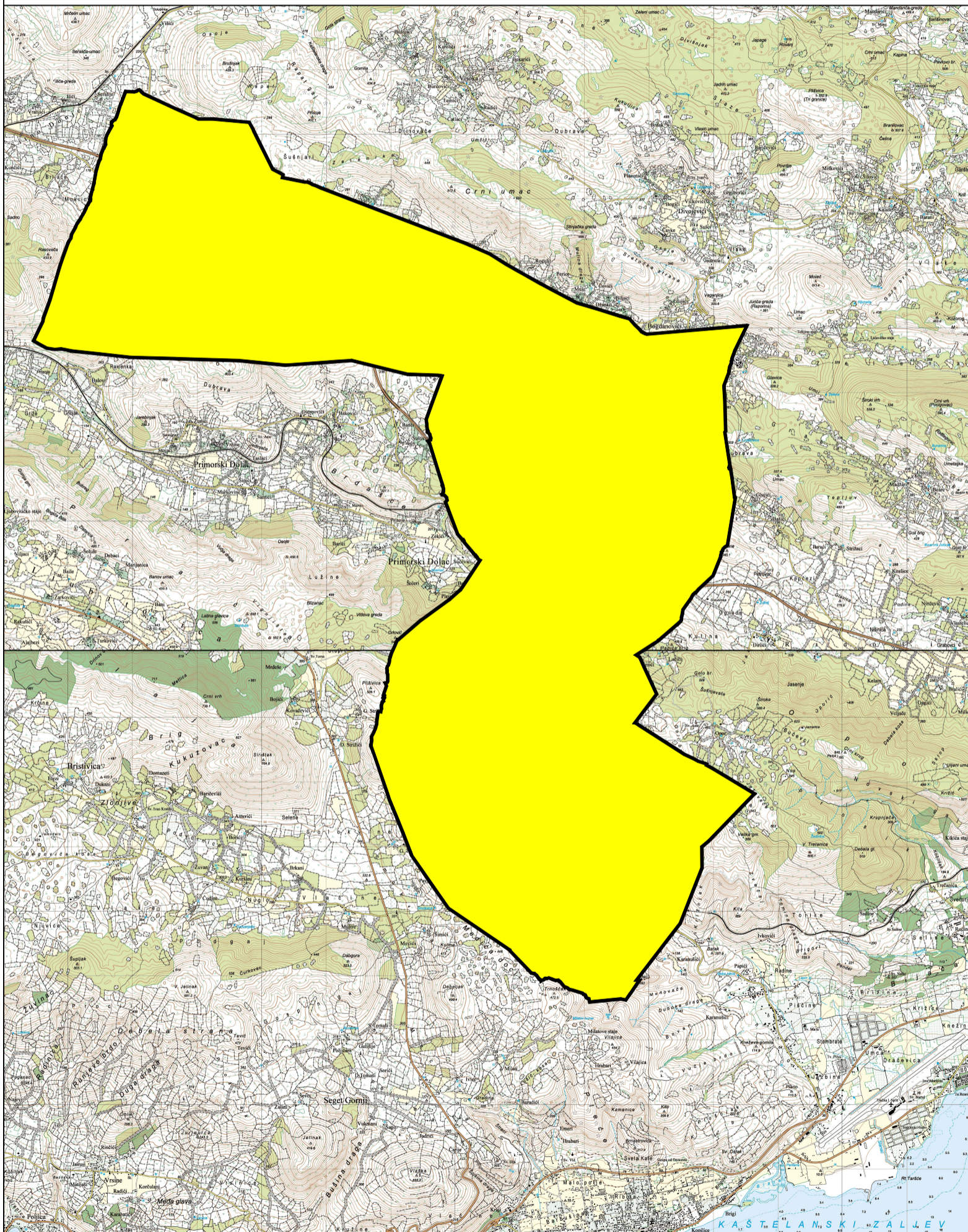
PROCJENA OD VELIKIH NESREĆA  
OPĆINA PRGOMET  
GRAFIČKI PRILOG 2.-POTRES  
KARTA RIZIKA  
Mjerilo kartografskog prikaza 1:25000



# KAZALO

-  VRLO VISOK RIZIK
-  VISOK RIZIK
-  UMJEREN RIZIK
-  NIZAK RIZIK

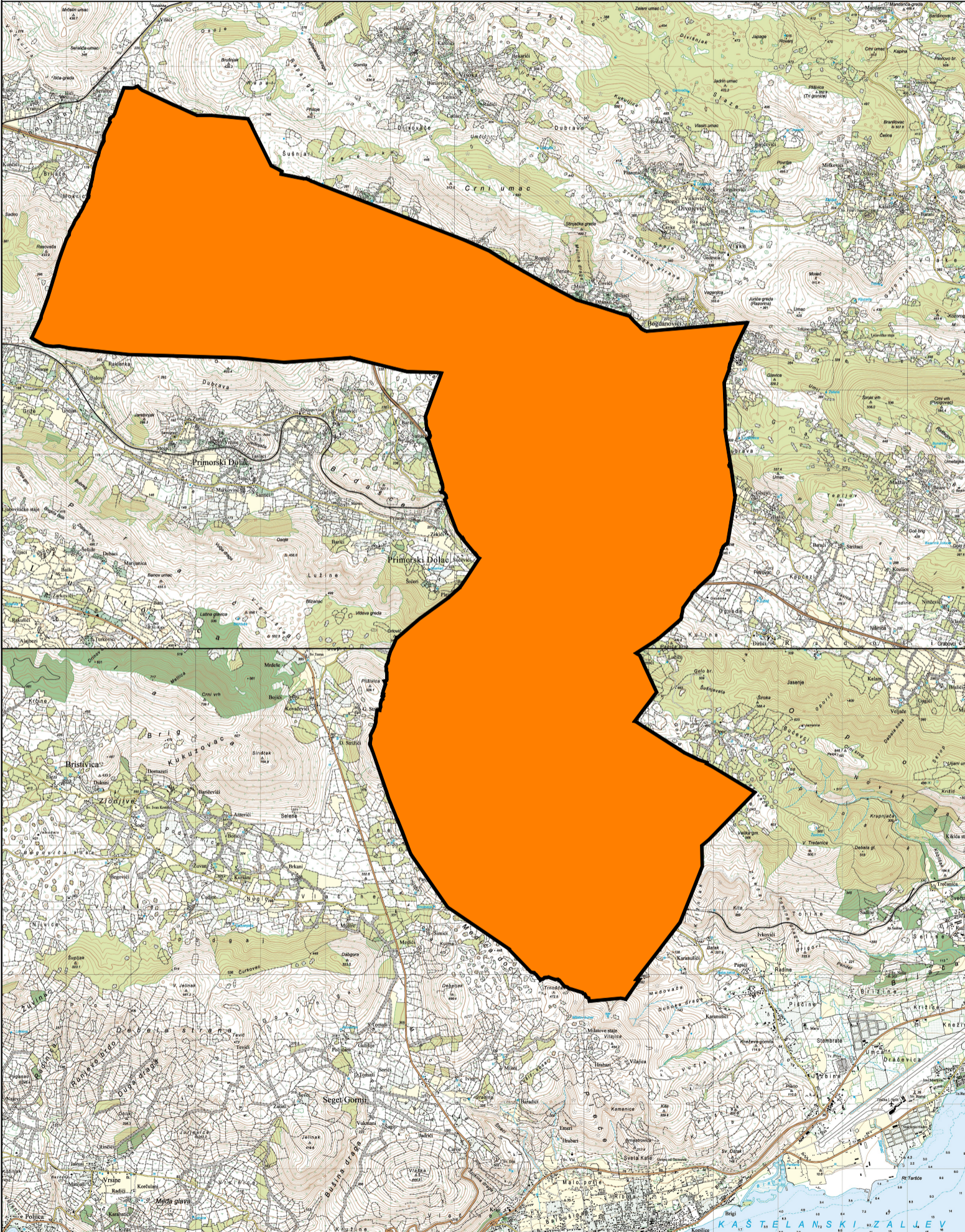
PROCJENA OD VELIKIH NESREĆA  
OPĆINA PRGOMET  
GRAFIČKI PRILOG 3.-SUŠA  
KARTA RIZIKA  
Mjerilo kartografskog prikaza 1:25000



## KAZALO

- |   |                  |
|---|------------------|
|  | VRLO VISOK RIZIK |
|  | VISOK RIZIK      |
|  | UMJEREN RIZIK    |
|  | NIZAK RIZIK      |

PROCJENA OD VELIKIH NESREĆA  
OPĆINA PRGOMET  
GRAFIČKI PRILOG 4.-POŽARI OTVORENOG TIPA  
KARTA RIZIKA  
Mjerilo kartografskog prikaza 1:25000



## KAZALO

	VRLO VISOK RIZIK
	VISOK RIZIK
	UMJEREN RIZIK
	NIZAK RIZIK



SPLITSKO-DALMATINSKA ŽUPANIJA

OPĆINA PRGOMET

OPĆINSKO VIJEĆE

KLASA:024-03/26-01/6

URBROJ:2181-41-01-26-19

Prgomet, 18.05.2026.god.

Na temelju članka 29. i članka 30. Statuta općine Prgomet, (Službeni glasnik Općine Prgomet broj 02/21), aktu Povjerenstva za granice JLS, općinsko vijeće Općine Prgomet na 6. sjednici održanoj dana 18.svibnja 2026. godine donosi:

## ZAKLJUČAK

### I.

Općinsko vijeće Općine Prgomet razamtrajući akt Povjerenstva Vlade Republike Hrvatske za granice JLS između Općine Prgomet i Grada Kaštela donosi Zaključak da granice između Općine Prgomet i Grada Kaštela trebaju ostati nepromijenjene te zaseok Opor treba ostati u sastavu Općine Prgomet.

### II.

Slijedom navednoga Općina Prgomet predlaže Povjerenstvu Vlade Republike Hrvatske za granice JLS da odbije prijedlog Grada Kaštela za pripajanjem zaseoka Opor Gradu Kaštela.

### III.

Ovaj Zaključak dostavlja se Povjerenstvu Vlade Republike Hrvatske za granice JLS i objaviti će se u »Službenom glasniku Općine Prgomet«.

Predsjednik općinskog vijeća:

---

Ante Drežančić

## Obrazloženje:

Općina Prgomet dana 14. svibnja 2026. zaprimila je na znanje akt Povjerenstva Vlade Republike Hrvatske za granice JLS kojim traži očitovanje Grada Kaštela u svezi njihova zahtjeva za pokretanjem postupka izmjene granice između Grada Kaštela i Općine Prgomet , odnosno izdvajanje zaseoka Opor iz sastava Općine Prgomet i njegovo pripajanje Gradu Kaštela.

Eventualo izdvajanje zaseoka Opor iz sastava Općine Prgomet pokrenulo bi mnoštvo zahtjeva stanovnika koji smatraju da određena područja-naselja u kojima stanuju povijesno pripadaju nekim drugim jedinicama lokalne samouprave , te bi pripajanje određenih područja drugoj jedinici lokalne samouprave omogućilo bolji i brži gospodarski razvoj tog područja.

Općinsko vijeće Općine Prgomet smatra da je zahtjev Grada Kaštela neosnovan te nije utemeljen na stvarnim potrebama stanovništva , niti na objektivnim teritorijalnim , povijesnim ,gospodarskim i administrativnim razlozima koji bi opravdali promjenu postojećih granica.

Slijedom navedenoga Općina Prgomet predlaže Povjerenstvu da granice između Općine Prgomet i Grada Kaštela ostanu nepromijenjene , odnosno da zaseok Opor ostane u granicama Općine Prgomet .



SPLITSKO-DALMATINSKA ŽUPANIJA  
 OPĆINA PRGOMET  
 OPĆINSKO VIJEĆE  
 KLASA:024-03/26-01/6  
 URBROJ:2181-41-01-26-20  
 Prgomet, 18.05.2026.god.

Na temelju članka 29. i članka 30. Statuta općine Prgomet, (Službeni glasnik Općine Prgomet broj 02/21), članka 16.i članka 17. Odluke o komunalnim djelatnostima na području Općine Prgomet (Službeni glasnik Općine Prgomet broj 2-2/2022) općinsko vijeće Općine Prgomet na 6. sjednici održanoj dana 18.svibnja 2026. godine donosi:

**ODLUKU**  
 o vremenu povjervanja komunalnih djelatnosti na temelju  
 Ugovora o povjeravanju komunalnih poslova

Članak 1.

Sukladno članku 16. Odluke o komunalnim djelatnostima na području Općine Prgomet (Službeni glasnik Općine Prgomet broj 2-2/2022) Općinsko vijeće općine Prgomet određuje da se :

- postupak za održavanje nerazvrstanih cesta provede i zaključi za period do četiri (4) godine;
- postupak za održavanje javne rasvjete provede i zaključi za period od jedne (1) godine;
- 

Članak 2.

Postupak odabira pravnih ili fizičkih osoba s kojom se sklapa Ugovor o povjeravanju obavljanja komunalnih djelatnosti iz članka 1.ove Odluke , te sklapanje, provedba i izmjena tog Ugovora provodi se prema propisima o javnoj nabavi, sve sukladno članku 50. Zakona o komunalnom gospodarstvu (NN 68/18; 110/18; 32/20 i 145/24).

Članak 3.

Ova Odluka stupa na snagu osmog dana od dana objave u Službenom glasniku Općine Prgomet.

Predsjednik općinskog vijeća:

\_\_\_\_\_  
 Ante Drežančić



SPLITSKO-DALMATINSKA ŽUPANIJA

OPĆINA PRGOMET

OPĆINSKO VIJEĆE

KLASA:024-03/26-01/6

URBROJ:2181-41-01-26-21

Prgomet, 18.05.2026.god.

Na temelju članka 29. i članka 30. Statuta općine Prgomet, (Službeni glasnik Općine Prgomet broj 02/21), općinsko vijeće Općine Prgomet na 6. sjednici održanoj dana 18. svibnja 2026. godine donosi:

## ZAKLJUČAK

### I.

Općinsko vijeće Općine Prgomet donosi zaključak da se za potrebe Općine kupi službeni (električni) automobil.

Ukoliko u trenutku nabave vozila ili ranije bude objavljen javni poziv / natječaj nadležnog tijela (Fonda , Ministarstva) izvršiti će se prijava na javni poziv/natječaj u svrhu dobivanja poticaja nabave električnog vozila.

### II.

Ovaj Zaključak objavit će se u »Službenom glasniku Općine Prgomet«.

Predsjednik općinskog vijeća:

---

Ante Drežančić